

Аляксандр Кроўцэвіч

ПАЧАТКІ ВЯЛІКАГА КНЯСТВА ЛІТОЎСКАГА

ж 1263

кароль Мендуг

1321

касіва
Мінарытай

ПАСДА

КАВІШЧА

Городня 2025

СМАНІ
РУДА

Аляксандр Краўцэвіч,
доктар гіст. навук

Пачаткі Вялікага Княства Літоўскага
(навучальны дапаможнік)

Рэцэнзенты:
Валянцін Голубеў, доктар гіст. навук
Алесь Смалянчук, доктар гіст. навук

Сістэматызаваны выклад крыніц, гістарыяграфіі па ўзнікненні і пачатковай гісторыі Вялікага Княства Літоўскага. Апісанне перадумоваў, чыннікаў і хады працэсу дзяржаваўтварэння. Шматлікія цытаты з важнейшых крыніц, аб'ёмная бібліяграфія маюць аблегчыць прыгатаванне лекцый і заняткаў для выкладчыкаў ВНУ, а таксама самастойнае вывучэнне праблемы генезісу Вялікага Княства Літоўскага. Артыкулы, рэцэнзіі, дыскусіі ў Дадатках дэталізуюць важныя аспекты праблемы і паказваюць звязаныя з ёй супярэчнасці не толькі навуковага характару. Дапаможнік створаны на аснове манаграфій аўтара “Стварэнне Вялікага Княства Літоўскага” і “Гісторыя Вялікага Княства Літоўскага 1248–1377 г.”

На вокладцы змешчаны малюнак-рэканструкцыя Наваградка 13–14 ст. Паўла Татарнікава

Афармленне: © Міхаліна Краўцэвіч

ISBN 978-5-00076-061-1

© Аляксандр Краўцэвіч, 2025

Аляксандр Краўцэвіч

**ПАЧАТКІ ВЯЛІКАГА КНЯСТВА
ЛІТОЎСКАГА
(НАВУЧАЛЬНЫ ДАПАМОЖНІК)**

Гародня 2025

ЗМЕСТ

ТЛУМАЧЭННЕ КАРЫСТАЛЬНІКАМ 9

ПРАДМОВА..... 10

УВОДЗІНЫ 11

Дэфініцыя дзяржавы 11

Перыядызацыя гісторыі Вялікага Княства 12

Літоўскага эпохі самастойнасці (1248–1569 г.)

Фазы дзяржаваўтварэння 15

Тэрміналагічныя заўвагі 17

Тэма I. КРЫНІЦЫ..... 19

1.1. Пісьмовыя крыніцы 20

1.1.1. Наратыўныя (апавядальныя) крыніцы 21

Галіцка-Валынскі летапіс 21

Лівонская старэйшая рыфмаваная хроніка 23

Усходнеславянскія летапісы 24

“Апісанне земляў” 27

Хроніка Лівоніі Генрыха Латвійскага 28

Хроніка Прускай зямлі Пятра Дусбурга 29

Хроніка Лівоніі Германа фон Вартберге 30

Менш важныя і пазнейшыя наратыўныя
крыніцы 30

1.1.2. Актавыя матэрыялы і эпістальны 32

(пасланні - булы папаў рымскіх)

Дамова 1219 г., ідэя “эвалюцыі і заваёвы” 36

і міфічная летувіская дзяржава

Крытыка тэзы летувіскай “эвалюцыі і за- 41

ваёвы”

1.1.3. Як працаваць з пісьмовымі крыніцамі 46

1.2. Археалагічныя, мовазнаўчыя і этнаграфічныя 49

крыніцы

Тэма 2. ГІСТАРЫЯГРАФІЯ.....54

2.1. Летувацэнтрычная канцэпцыя	59
2.2. Беларусацэнтрычная канцэпцыя Ермаловіча	62
2.3. Біэтнічная канцэпцыя	64
2.4. Гістарыяграфія першай сталіцы	65
2.5. Гістарыяграфія міжэтнічных адносінаў	67
2.6. Гістарыяграфія лакалізацыі Гістарычнай Літвы	75

Тэма 3. ПЕРАДУМОВЫ. ПАНЯМОННЕ НАПЯРЭДАДНІ НОВАЎ ДЗЯРЖАВЫ.....76

3.1. Еўрапейскі кантэкст	76
3.2. Гаспадарка	86
3.3. Этнічная сітуацыя (карта 1)	91
3.4. Балта-славянскі кантакт і ўтварэнне ВКЛ	96
3.5. Палітычны стан (карта 2)	97

Тэма 4. ЛАКАЛІЗАЦЫЯ ГІСТАРЫЧНАЎ ЛІТВЫ (карта 3).....102

4.1. Сціслая характарыстыка паняцця “Літва”	102
4.2. Тры значэнні тэрміну “Літва”	105
4.3. Паходжанне назвы “Літва”	108
4.4. Лакалізацыя пачатковай Літвы на 12–13 ст.	112
4.4.1. Лакалізацыя Генрыка Лаўмяньскага	112
4.4.2. “Літоўская зямля” Аляксеюса Лухтанаса і Вітаўтаса Ушынскаса	115
4.4.3. Літва Міколы Ермаловіча	117
4.4.4. Пераход ад Літвы этнічнай да Гістарычнай Літвы (харонім)	122
4.5. Гістарычная Літва (харонім)	123
4.5.1. Гістарычная Літва паводле Мацея Любаўскага	123

4.5.2. Непаразуменне з Уласна Літвой (Гістарычнай Літвой) Ежы Ахманьскага	125
4.5.3. Лакалізацыя Гістарычнай Літвы Міхаілам Спірыдонавым	127
4.5.4. Крытыка сумніўных версій	128
4.5.5. “Завілейская Літва”	131
4.5.6. Літва і Аўкштота	133
Высновы	134

Тэма 5. ДЗЕЯ. УЗНІКНЕННЕ ВКЛ (карта Ч). . . 137

5.1. Пачатковы імпульс працэсу дзяржаваўтварэння	137
5.2. Саюз Наваградка з Міндоўгам – пачатак ВКЛ	143

Тэма 6. БАРАЦЬБА ЗА ВЫЖЫВАННЕ 149

6.1. Вайна з Галіцка-Валынскім княствам	149
6.1.1. Першая вайна (1248–1254 г.)	149
6.1.2. Залежнасць ад Галіцка-Валынскага княства (1254–1258 г.)	153
6.1.3. Аднаўленне і ўмацаванне незалежнасці ВКЛ (1258–1263 г.)	155
6.2. Кароткая гісторыя каралеўства Літва (1253–1260 г.)	158
6.2.1. Пачатковая назва дзяржавы і тытул манарха	164
6.3. Першы ўнутраны крызіс (1263–1264 г.)	165
6.4. Першы дуумвірат. Войшалк (1264–1267 г.) і Шварн (1264–1270 г.)	173

Тэма 7. СТАБІЛІЗАЦЫЯ ДЗЯРЖАВЫ Ў ДРУГОЎ ПАЛОВЕ ІЗ СТ. 179

7. 1. Стабілізацыя пры Трайдэне (1270–1282 г.)	180
7.1.1. Пералом. Ад абароны да наступу 1270–1274 г. Вайна з Інфлянцкім ордэнам. Напады на Польшчу. “Малая вайна” з Валынскім княствам	183

1275–1277 г. Змена галоўнага кірунку мілітарнай актыўнасці. Мірная дамова з інфлянцкімі немцамі і пачатак актыўнай вайны з Галіцка-Валынскай дзяржавай	185
1277–1282 г. Замірэнне з галіцка-валын- скімі князямі. Саюз з мазавецкім князем. Аднаўленне вайны з Інфлянцкім ордэ- нам. Новыя паходы ў Польшчу і Прусы	191
7.1.2. Унутраны стан дзяржавы Трайдэна	194
7.2. “Цёмныя гады” (1283–1292 г.)	197
7.2.1. Тварам у твар з Ордэнам. Пачатак прус- ска-літоўскай вайны	201
7.2.2. Кштатт знешнепалітычнай дактрыны	209
7.3. Пачаткі дынастыі Гедыміна (1292–1295 г.)	210
7.4. Віцень. “Рыцар збройны на кані...” (1295–1315 г.)	215
7.4.1. Ваяр, сын ваяра	215
7.4.2. Ліцвінскі плацдарм у паўночнай Сма- леншчыне	218
7.4.3. Гаспадарства мацнее	220

ПАДСУМАВАННЕ: ВЫНІКІ ПЕРШАГА ЭТАПУ ДЗЕЎНАСЦІ ВКЛ (1248–1315 Г.)...	225
СПІС СКАРОТАЎ	230
КАРТЫ І ТАБЛІЦА Ў ТЭКСЦЕ	230
СПІС ЛІТАРАТУРЫ	230
Крыніцы	230
Бібліяграфія	234
ХРАНАЛОГІЯ ГІСТОРЫІ ВКЛ ДА ПАЧАТКУ ГАСПАДАРАННЯ ГЕДЫМІНА.	252

ДАДАТКІ..... 256

<u>Дадатак 1.</u> Дакументы Міндоўга	256
<u>Дадатак 2.</u> Артыкул “Дыскусія ці сварка?”	258
<u>Дадатак 3.</u> Рэцэнзія на кнігу Роўэл С.К. “Уздым Літвы: Паганская імперыя...”	266
<u>Дадатак 4.</u> Дыскусія А.Краўцэвіча з В.Насевічам і М.Спірыдонавым	280
<u>Дадатак 5.</u> Рэцэнзія на кнігу М. Ермаловіча “Беларуская дзяржава Вялікае Княства Літоўскае”	307
<u>Дадатак 6.</u> Артыкул “Каранацыя Міндаўга...”	317
<u>Дадатак 7.</u> Артыкул “Працэс балта-славянскіх кантактаў на Панямонні і ўтварэнне ВКЛ”	326
<u>Дадатак 8.</u> Артыкул “Да праблемы этнічнай ідэнтыфікацыі ВКЛ”	352
<u>Дадатак 9.</u> Дыскусія А.Краўцэвіча з Эльмантасам Мейлусам	361
<u>Дадатак 10.</u> Рэцэнзія на кнігу Ахманьскі Е. “Літоўская этнічная мяжа на ўсходзе...”	364

КАРТЫ..... 376

Карта 1. Славізацыя Беларусі	376
Карта 2. Ваенныя паходы летапіснай Літвы ў 12–13 ст.	377
Карта 3. Гістарычная Літва	378
Карта 4. Пачаткі Вялікага Княства Літоўскага	379

ТЭСТЫ.....380

ТЛУМАЧЭННЕ КАРЫСТАЛЬНІКАМ

Дапаможнік скіраваны выкладчыкам і настаўнікам для падрыхтоўкі і выкладання курсу пачатковай гісторыі (генезісу) Вялікага Княства Літоўскага (далей ВКЛ). Структура дапаможніка разлічаная на розныя па аб'ёму курсы: як пашыраны для гісторыкаў, так і больш кароткі для студэнтаў/навучэнцаў іншых спецыяльнасцей і школьнікаў.

Карыстальнік можа выбраць:

- сціслую інфармацыю для кароткага курсу (ці нават аднаго занятку)
- пашыраную версію,
- спецыяльныя артыкулы з дэталізацыяй пэўных аспектаў тэмы;
- адмыслова падобраныя важнейшыя фрагменты (цытаты) крыніц.

Для асабліва зацікаўленых – дадаткі: спецыяльныя артыкулы па розных аспектах тэмы, дэталёвы спіс літаратуры, кантрольныя практыкаванні-тэсты.

Галоўная мэта: аблегчыць і паскорыць падрыхтоўку розных па аб'ёму курсаў па тэматыцы генезісу ВКЛ, прызначаных як для студэнтаў спецыяльнасці “гісторыя”, так і іншых спецыяльнасцяў у ВНУ, а таксама для навучэнцаў і школьнікаў.

ПРАДМОВА

Утварэнне Вялікага Княства Літоўскага – адна з важнейшых тэмаў у вывучэнні гісторыі Беларусі, бо ў гэтай дзяржаве сфармаваўся беларускі народ. Аднак працяглы час, менавіта два апошнія стагоддзі, беларуская гістарычная навука не магла выпрацаваць уласны погляд на генезіс ВКЛ па палітычных прычынах.

Паколькі беларусы ў 19–20 ст. не мелі ўласнай нацыянальнай дзяржавы, гісторыю ВКЛ, і ў першую чаргу яго пачаткі, ім выкладалі ў расейскай, польскай і летувіскай інтэрпрэтацыі. ВКЛ залічвалася ў спадчыну названых народаў, а беларусам адводзілася другарадная роля пасіўных аб’ектаў заваёвы і эксплуатацыі.

У кароткія перыяды актывізацыі беларускага нацыянальнага руху ў царскай Расеі ў 1906–1917 г. і яшчэ менш працяглай бальшавіцкай палітыкі беларусізацыі ў 1924–1929 г. удалося толькі запачаткаваць уласную гістарычную навуку. Маладыя кадры нацыянальных гісторыкаў былі фізічна вынішчаныя сталінскімі рэпрэсіямі і на франтах Другой усясветнай вайны.

Пасля вайны ў БССР вывучэнне палітычнай гісторыі ВКЛ не дазвалялася. Такая магчымасць з’явілася толькі ў сярэдзіне 80-х гадоў 20 ст. падчас частковай лібералізацыі камуністычнага рэжыму ў выглядзе г.зв. “перабудовы”. Пасля здабыцця Беларуссю незалежнасці, ВКЛ намаганні айчынных гісторыкаў уключана ў нацыянальную гістарычную спадчыну. Аднак адзінай канцэпцыі гісторыі ВКЛ, у тым ліку яго пачаткаў, пакуль не выпрацавана.

УВОДЗІНЫ

ДЭФІНІЦЫЯ ДЗЯРЖАВЫ

У святовай навуцы распаўсюджана ўніверсальная класічная – т.зв. трохкампанентная дэфініцыя паняцця “дзяржава”, паводле якой для дзяржавы неабходна наяўнасць **насельніцтва, тэрыторыі, публічнай улады**. Яна сфармулявана нямецкім прафесарам-прававедам Георгам Еллінекам у 19 ст.: “Як прававое паняцце дзяржава ёсць, такім чынам, *карпарацыя, насяляючага пэўную тэрыторыю народа, якая валодае першаснай вярхоўнай уладай*, ці, ужываючы пашыраны ў навейшы час тэрмін, *тэрытарыяльная карпарацыя, якая валодае першаснай уладай*”¹.

А вось разгорнутая дэфініцыя:

Дзяржава – гэта палітычная, прымусовая, тэрытарыяльная, забяспечаная спецыяльным апаратам арганізацыя, якая ахоплівае ўсё грамадства і выконвае акрэсленыя функцыі: унутраную – падтрыманне прававога парадку і знешнюю – абарона перад небяспекай звонку².

Гэтая арганізацыя канцэнтруецца на кіраванні грамадствам, таму яна – **палітычная**; прымае рашэнні і выконвае іх, ужываючы пры неабходнасці апарат прымусу, адсюль яна **прымусовая**; валодае пэўнай тэрыторыяй (**тэрытарыяльная**); забяспечана **спецыяльным апаратам**, створаным з людзей, якія прафесійна займаюцца кіраваннем і ўжываннем прымусу.

1 Еллінек Г. Право современного государства. Т. 1. Общее учение о государстве. Санкт-Петербург, 190. С. 114; гл. таксама: Jellinek G. Ogólna nauka o państwie. Warszawa, 1921. S. 19-20. Еллінек Г. Общее учение о государстве / Вступительная статья докт. юрид. наук, проф. И. Ю. Козлихина. Санкт-Петербург, 2004. С. 193.

2 Bohdanowicz J., Dzięcielski M. Zarys geografii historycznej i politycznej cywilizacji. Gdańsk, 1994. S. 42-46.

ПЕРЫЯДЫЗАЦЫЯ ГІСТОРЫІ ВКЛ ЭПОХІ САМАСТОЎНАСЦІ (1248–1569 г.)

Гісторыя ВКЛ да ўваходу яго ў Рэч Паспалітую (праз заключэнне Люблінскай уніі з Польскім каралеўствам 1.07.1569 г.) падзяляецца, паводле крытэрыю значнасці пераменаў, на чатыры этапы:

I этап: 1248–1315 г.

Стварэнне і станаўленне ВКЛ.

Працягваўся ад узнікнення дзяржавы пры Міндоўгу да канца гаспадарання Віценя. Праходзіў у дзве фазы: нараджэння дзяржавы і змагання за выжыванне.

Гаспадарства імкнулася выжыць ва ўмовах войнаў з Галіцка-Валынскім княствам і Інфлянцкім (Лівонскім) ордэнам; потым – унутранага крызісу, выкліканага забойствам Міндоўга; пазней – у супрацьстаянні з аб'яднаным Тэўтонскім ордэнам. Адносная стабілізацыя была дасягнутая пры Трайдэне, наступных за ім, невядомых па імёнах гаспадарых, потым пры Пукуверы і Віцені. З пачатковым ядром дзяржавы – гістарычнай Літвой, паступова “зліваліся” палітычна і адміністрацыйна Тураўская, Пінская і Берасцейская землі.

II этап: 1316–1422 г.

Тэрытарыяльны і палітычны рост.

Распачаўся ад гаспадарання Гедыміна, закончыўся з далучэннем Жамойці. Кіраванне Гедыміна стала пераломным у гісторыі дзяржавы. Пры ім непасрэдная тэрыторыя ВКЛ павялічылася

больш чым утрая; яшчэ шырэй сягнула зона палітычнага ўплыву – на Пскоўскую, Смаленскую, Кіеўскую землі, Севершчыну, Вярхоўскія княствы. Дуумвірат Альгерд-Кейстут аб’яднаў беларускія землі (за выключэннем часткі Смаленшчыны), далучыў Кіеўскую, Чарнігаўскую, Ноўгарад-Северскую землі.

Вітаўт Кейстутавіч далучыў Смаленскую зямлю і Жамойць, ажыццявіў цэнтралізацыю дзяржавы шляхам ліквідацыі буйных удзелаў князёў Гедымінавічаў; пры ім ВКЛ дасягнула зеніту палітычнай моцы, стаўшы гегемонам Усходняй Еўропы. Агульную тэндэнцыю ўздыму істотна не парушыў часовы падзел краіны Гедымінам між сынамі, гэтаксама, як змаганне за вярхоўную ўладу між Вітаўтам і Ягайлам (1380–1392 г.) ды часовая г.зв. персанальная унія з Польскім каралеўствам (Крэўская – 1385–1392 г.).

III этап: 1422–1492 г.

Стабілізацыя і стагнацыя.

Працягваўся ад далучэння Жамойці да першай буйной вайны з Маскоўскай дзяржавай.

Пасля непрацяглых унутраных звадаў, звязаных з барацьбой за ўладу паміж Свідрыгайлам Альгердавічам і Жыгімонтам Кейстутавічам, наступіў доўгі спакойны перыяд унутранай стабілізацыі і спаду актыўнасці ў міжнароднай палітыцы. Пры гаспадаранні Казіміра Ягайлавіча (1440–1492 г.) стабілізацыя перайшла ў стагнацыю, ВКЛ паступова страціла дамінуючую пазіцыю ва Усходняй Еўропе на карысць Масквы. Змену гегемона ў рэгіёне зацвердзілі вынікі першага буйнога маскоўска-ліцвінскага збройнага

сутыкнення – вайны 1492–1494 г., распачатай Маскоўскай дзяржавай.

IV этап: 1492–1569 (1582) г.

Супрацьстаянне з Маскоўскай дзяржавай.

Пачаўся ад першай буйной вайны з Масквой, закончыўся Люблінскай уніяй з Польскім кара-леўствам. Таксама ў канцы 1560-х гадоў была дасягнутая раўнавага сілаў у Інфлянцкай вайне, якая закончылася ў 1582 г. паразай Масквы.

Дамінантай палітычнага жыцця краіны стала арганізацыя абароны перад маскоўскай агрэсіяй. Серыя войнаў, пры агульнай перавазе Масквы, прывяла да вымушанай уніі з Польскім каралеўствам, у выніку якой ВКЛ страціла Украіну і Падляшша, а таксама значную частку дзяржаўнага суверэнітэту.

* * *

Як звычайна бывае ў гісторыі, палітычная ханалогія не тоесная перыядызацыі эканамічнага і культурнага жыцця. Напрыклад, у адрэзак часу паміж 1240 г. (разбурэнне манголамі Кіева) і 1385 г. (Крэўская унія) адбывалася пераарыентацыя земляў Украіны, Беларусі і Летувы з візантыйскай на заходнееўрапейскую цывілізацыю³. Найперш змены сталі заўважнымі ў матэрыяльнай культуры (будаўніцтва гатычных абарончых вежаў, з’яўленне новых еўрапейскіх катэгорый матэрыяльнай культуры: узораў узбраення, кафлі, дахоўкі, манеты), потым – у ідэалогіі (хрышчэнне ў каталіцтва першага гаспадара ВКЛ Міндоўга, дэкларацыя прыняцця каталіцтва Віцэнем, Гедыміна, Альгердам, урэшце – хрышчэнне і дзяржаўная пратэкцыя каталіцтву Ягайлы з 1387 г.).

У другой палове 14 – першай палове 15 ст. у Еўропе разгортваўся буйны дэмаграфічны крызіс (эпідэмія бубоннай чумы – “Чорная смерць”, спад вытворчасці сельскай гаспадаркі), які не абмінуў і земляў ВКЛ. З матэрыялаў археалагічных даследаванняў вядома пра істотнае змяншэнне колькасці сельскіх паселішчаў (напрыклад, на Беларусі выяўлена вельмі мала селішчаў 14 ст.) і значна меншую інтэнсіўнасць гарадскога жыцця⁴.

У 16 ст. на культурнае і мастацкае жыццё істотна паўплывалі Рэфармацыя і Контррэфармацыя (з канца стагоддзя), а на гаспадарку – аграрная рэформа – Валочная памера.

Важным рубяжом не толькі ў рэлігійным жыцці краіны, але і ў іншых сферах грамадскай дзейнасці стала Берасцейская царкоўная унія 1596 г.

У першай палове 16 ст., калі дзяржава перажывала крызіс, звязаны з маскоўскімі войнамі, гаспадарка і культура знаходзіліся на стадыі ўздыму, што дазволіла сучасным даследчыкам залічыць 16 ст. да “залатога веку” Беларусі.

Толькі пазней, у сярэдзіне 17 ст., крызіс стаў усеагульным – ахапіў усе сферы грамадскага жыцця (знішчальныя войны з казакамі, Масквой, Швецыяй, Турцыяй, контррэфармацыя, дэградацыя палітычнай сістэмы “шляхецкай дэмакратыі” і фальварачна-паншчыннай гаспадаркі, узмоцненая ваеннымі спусташэннямі, паланізацыя сацыяльных вярхоў), працягнуўся праз усё 18 ст., давеўшы краіну да пагібелі.

ФАЗЫ ДЗЯРЖАВАЎТВАРЭННЯ

Працэс **стварэння** дзяржавы праходзіць дзве фазы: 1. **узнікненне/нараджэнне** і 2. **станаўленне/змаганне** за выжыванне. Спробаў стварэння дзяржаў у гісторыі адна-

4 Соболь В.Е. О хронологии культурного слоя Минска позднефеодалного периода [в:] Древнерусское государство и славяне. Мн., 1983. С. 75; Краўцэвіч А.К. Гарады і замкі Беларускага Панямоння 14 – 18 стст.: планіроўка, культурны слой. Мн., 1991. С. 149.

тавана безліч, але толькі адзінкі змаглі перажыць другую фазу.

Нараджэнне дзяржавы – даволі кароткі працэс, займае жыццё аднаго пакалення, часам яшчэ менш. Выжыванне, г.зн. супрацьстаянне спробам іншых міжнародных суб'ектаў зліквідаваць новую дзяржаву і дасягненне міжнароднага прызнання *de facto* і *de jure* займае звычайна нашмат больш часу.

СТВАРЭННЕ (узнікненне і барацьба за выжыванне) ВКЛ адбылося ў другой палове 13 – пачатку 14 ст. (1248–1315 г.)

Першая фаза: **узнікненне дзяржавы**. Пачалася каля 1248 г. і заняла некалькі месяцаў.

Пачаткам ВКЛ быў палітычны саюз паміж двума галоўнымі сіламі Гістарычнай Літвы: багацейшым горадам Панямоння Наваградкам і адным з мацнейшых балцкіх кунігасаў Міндоўгам.

Другая фаза: **станаўленне** (барацьба за выжыванне) – дзяржава праз дыпламатыю і сілай зброі даводзіла варажым суседзям сваю жыццяздольнасць. Працягвалася некалькі дзесяцігоддзяў да стабілізацыі ў пачатку 90-х гадоў 13 ст., калі краінай пачаў кіраваць дынастычны род, вядомы як дынастыя Гедыміна.

Працэс **СТВАРЭННЯ** дзяржавы закончыўся пад гаспадараннем вялікага князя Віценя (1295–1315 г.) Сімвалічным актам яго завяршэння стала прыняцце Віценем дзяржаўнага герба “Пагоня” (дакладная дата невядомая).

Пры кіраванні Віценя адпалі сумненні ў жыццяздольнасці панямонскай дзяржавы, а пры ягоным наступніку Гедыміне пачаўся яе актыўны тэрытарыяльны рост.

ТЭРМІНАЛАГІЧНЫЯ ЗАЎВАГІ

Адным з наступстваў “нацыяналізацыі” (прысваення рознымі народамі) спадчыны ВКЛ стала пэўная тэрміналагічная блытаніна. Галоўнае непаразуменне – неадэкватнае выкарыстанне паняцця “**Літва**”, менавіта, неправамернае атаясамленне гэтага гістарычнага тэрміна з сучаснай краінай – паўночнай суседкай Беларусі, якая мае сама-назву Летува (Lietuva). Па розных ненавуковых, найчасцей ідэалагічных, прычынах, усе згадкі ў гістарычных крыніцах тэрміна “Літва” часта адносяць да сучаснай Летувы, хоць у большасці выпадкаў яны датычыліся этнічных беларускіх (а часткова і ўкраінскіх) земляў. Адпаведна, гісторыя даўняй Літвы, як і ўсяго ВКЛ, часам разглядаецца як выключна летувіская гістарычная спадчына, што не адпавядае рэчаіснасці. ([Дадатак 9. Дыскусія А.Краўцэвіча з Эльмантасам Мейлусам](#))

Насамрэч, летувісы ў ВКЛ складалі каля 15% ад агульнай колькасці насельніцтва краіны, летувіская мова не мела дзяржаўнага ці рэгіянальнага адміністрацыйнага статусу і не ведала пісьменнасці да 16 ст. Летувіская арыстакратыя ў Гістарычнай Літве і пры вялікакняскім двары хутка абеларушвалася, а пасля Люблінскай уніі гэтаксама актыўна пераймала польскую мову і культуру.

Каб пазбегнуць тэрміналагічнай блытаніны і забяспечыць адэкватнае ўспрыманне гістарычнай інфармацыі, у гэтай працы прынятыя тэрміны:

літоўцы	адносіцца выключна да прадстаўнікоў сярэднявечнага балцкага племя 12 – 13 ст. (летапісная “літва”, у нямецкіх хроніках – “littowen”);
---------	---

ліцвіны (літвіны)	гістарычная назва жыхароў цэнтральнай вобласці ВКЛ, а таксама ўсіх насельнікаў дзяржавы, незалежна ад іх этнічнага паходжання;
русіны	жыхары ўсходнеславянскіх земляў ВКЛ, а таксама праваслаўныя ва ўсёй дзяржаве;
летувісы (lietuviai) іх краіна – Летува (Lietuva)	адпаведнік аўтаэтноніма (саманазвы ⁵) гістарычных нашчадкаў сярэднявечных літоўцаў, сучасных паўночных суседзяў беларусаў.

Апошнія паняцці, як і сучасныя тэрміны **“беларусы”**, **“Беларусь”** ужываюцца таксама ў выпадку іх праекцыі на папярэднія эпохі (напрыклад, “летувіскія/беларускія землі ў сярэднявеччы”).

Паралельна выкарыстоўваюцца тэрміны “Лівонія” і “Інфлянты”. Першы перайшоў да нас з расейскай гістарыяграфіі, другі ўжываўся ў летапісах і дакументах ВКЛ і сёння прысутнічае ў спецыяльных працах.

У дакументах ВКЛ ужываўся тэрмін “гаспадар” як тытул вялікага князя літоўскага. Ад тытулу “гаспадар” паходзяць тэрміны: “гаспадарства”, “гаспадарскія землі”, “гаспадарскія замкі”. Яны з’яўляюцца сінонімамі паняццяў “дзяржава”, “дзяржаўныя” і выкарыстоўваюцца ў гэтай працы.

5 “Сучасныя Л. называюць сваю краіну Летувай, а сябе – летувісамі, і гэтыя назвы з’яўляюцца больш дакладнымі і гістарычна апраўданымі, чым “Літва” і “літоўцы”, якія на працягу некалькіх вякоў ужываліся ў адносінах да Беларусі” – Народная культура Беларусі: Энцыкл. даведнік. Мн., 2002. С. 222.

ТЭМА I

КРЫНІЦЫ

Вывучэнне працэсу ўтварэння ВКЛ ускладняецца адносна невялікай колькасцю захаваных аўтэнтчных **пісьмовых крыніц** з 13–14 ст. Іх дапаўняюць **археалагічныя, мовазнаўчыя і этнаграфічныя** матэрыялы. Сітуацыя з малалікасю сярэднявечных пісьмовых крыніц увогуле характэрная для нашага рэгіёну ў адрозненне ад Заходняй Еўропы, пераняўшай багатую антычную традыцыю пісьмовай культуры. Істотнае павелічэнне колькасці разнастайных пісьмовых дакументаў у ВКЛ адбылося толькі ў другой палове 16 ст. Адсюль і даследаванні беларускіх гісторыкаў ВКЛ рэдка сягаюць раней за сярэдзіну гэтага стагоддзя.

Археалагічныя матэрыялы дапамагаюць вывучыць этнічную сітуацыю ў Панямонні пад час дзеі, наяўнасць і характар паселішчаў, узровень эканамічнага і культурнага развіцця мясцовых гарадоў і інш.

Мовазнаўцы даследуюць тапаніміку рэгіёна – назвы паселішчаў, водных аб'ектаў, урочышчаў і інш., што дае магчымасць высвятлення этнічнай сітуацыі, менавіта развіцця працэсу славяна-балцкіх кантактаў і яго ўплыву на генезіс дзяржавы.

Праз этнаграфічныя матэрыялы рэтраспектыўна разглядаюцца і ацэньваюцца балта-славянскія кантакты і роля ў іх ВКЛ. Этнаграфія дапамагае таксама адказаць на пытанне пра этнічны характар ВКЛ (ведаючы вынік працэсу, можна меркаваць пра яго развіццё).

Комплекснае вывучэнне крыніц дазваляе рэканструяваць агульную хаду працэсу стварэння ВКЛ. Пры гэтым нека-

торыя дэталі застаюцца няпэўнымі ці зусім невядомымі. Напрыклад, нідзе ў пісьмовых крыніцах не сустракаецца назва першай сталіцы дзяржавы, навукоўцам даводзіцца вызначаць яе па ўскосных даных, што выклікае дыскусіі і нават спекуляцыі палітычнага характару.

Толькі прыблізна па адрывкавых і ўскосных звестках вызначаныя даты кіравання некаторых гаспадароў. Напрыклад, вялікі князь Трайдэн пачаў кіраваць каля 1270 г., а на падставе запісу ў Галіцка-Валынскім летапісе, што жыў яшчэ 12 гадоў, прынятая прыблізная дата канца гаспадарання – 1282 г. Зусім невядомыя імёны вялікіх князёў (а можа быў адзін вялікі князь), якія кіравалі пасля Трайдэна да 90-х гадоў 13 ст.

Такая нявызначанасць найбольш непакоіць летувіскіх гісторыкаў па прычыне асаблівага месца спадчыны ВКЛ у гістарычнай палітыцы Рэспублікі Летува. У летувіскай нацыянальна-дзяржаўнай ідэалогіі ВКЛ адведзена надзвычай важная роля як меркаванаму доказу гістарычнай велічы летувіскай нацыі. Таму белыя плямы ў афіцыйнай гісторыі гэтай дзяржавы лічацца недапушчальнымі і павінны быць ліквідаваныя любым коштам. Летувіскія гісторыкі пад ідэалагічным ціскам вымушана запаўняюць прабелы ў шэрагу вялікіх князёў літоўскіх з 13 ст. імёнамі асобаў, якія ўзгаданыя ў крыніцах з тытулам “князь” (раздзел 7.2). Ці былі яны вялікімі князямі літоўскімі, невядома. Зразумела, што з навукай такія дзеянні маюць аддаленую сувязь.

1.1. ПІСЬМОВЫЯ КРЫНІЦЫ

У распараджэнні гісторыкаў маюцца **нарматыўныя** крыніцы (летапісы, хронікі), **актавыя матэрыялы** і некалькі **эпістлярных тэкстаў** (лістоў-булаў папы рымскага).

I.I.I. Наратыўныя (аповядальныя) крыніцы

Уласна беларускія летапісы з 11–13 ст. да нас не дайшлі (вядомыя нам летапісы ВКЛ пачалі стварацца ў 15 ст.). Гісторыкі лічаць, што летапісанне ў 11–13 ст. вялося ў Полацку (з гістарыяграфіі 19 ст. вядомыя згадкі і нават цытаты з полацкага летапісу), а таксама ў Наваградку ды Гародні. Іх адкрыццё яшчэ магчымае, хоць і малаверагоднае.

Асноўныя звесткі пра дзяржаватворчы працэс у Панямонні паходзяць са створаных у канцы 13 – пачатку 14 ст. летапісаў і хронік суседніх краінаў: Галіцка-Валынскага княства, нямецкіх анклаваў у Прыбалтыцы – Лівоніі (Інфлянтаў) і Прусіі, Ноўгарадскай і Пскоўскай рэспублік. Гісторыкі карыстаюцца таксама больш познімі наратыўнымі творамі, у якія ўключаныя фрагменты ранейшых, не захаваных да нашага часу.

Самая важная крыніца па пачатковай гісторыі ВКЛ – Галіцка-Валынскі летапіс. Яго дапаўняе Старэйшая Лівонская рыфмаваная хроніка. Абодва творы ўзніклі ў канцы 13 ст. незалежна адзін ад другога, таму іхнія звесткі ўзаемна верыфікуюцца.

Галіцка-Валынскі летапіс

Самай каштоўнай крыніцай па генезісу ВКЛ з’яўляецца трэцяя частка Іпацьеўскага летапісу⁶, якая ўяўляе сабой галіцка-валынскі звод і вядзе аповяд аб падзеях ад пачатку да канца 13 ст.⁷ Гэты звод быў складзены ў канцы 13-га⁸ ці на “зыходзе 80-х – пачатку 90-х гадоў 13 ст.”⁹

6 Падзел Д. С. Ліхачова. Гл.: Лихачев Д.С. Русские летописи. Москва-Ленинград, 1947. С. 432-433.

7 ПСРЛ. Санкт-Петербург, 1843. Т. 2. С. 155-227. Наступныя расійскія выданні 2-га тома ў 1871, 1908, 1923 і 1962 гг. Маюцца некалькі ўкраінскіх выданняў: 1936, 1989, 2020 г. і польскае 2017 г.

8 Лихачев Д.С. Русские летописи. С. 432.

9 Насонов А.Н. История русского летописания 11 - начала 18 века. Москва, 1969. С. 243.

і дайшоў да нас у пазнейшых копіях. Дзьмітры Ліхачоў у асцярожнай форме выказаў меркаванне пра магчымае ўключэнне ў гэты звод пінскіх летапісаў апошняй чвэрці 13 ст.¹⁰ Арсень Насонаў, аналізуючы помнік, заўважыў, што апошнія артыкулы Іпацьеўскага летапісу адносяцца не да галіцка-валынскіх князёў, а да турава-пінскіх, да таго ж у самім тэксе ёсць “некаторыя ўказанні” на пінскія ўстаўкі. Пінскі перапісчык галіцка-валынскага арыгінала па ходу аповяду ўстаўляў інфармацыю пра мясцовыя справы. Таму Насонаў прыйшоў да высновы, што “агульны арыгінал Іпацьеўскага і Хлебнікаўскага спіскаў” летапісу (датаваных адпаведна каля 1425 г. ці сярэдзінай 15 ст. – Іпацьеўскі і 16 ст. – Хлебнікаўскі) “пісаўся, відавочна, у Турава-Пінскім княстве”. Па ходу разгортвання аргументацыі даследчык апусціў дапушчэнне “відавочна” і пісаў аб “уладзімірска-валынскім зводзе Мсціслава, які дайшоў да нас у Пінскім спіску ці рэдакцыі”¹¹.

Увагу Галіцка-Валынскага летапісу да панямонскіх спраў можна вытлумачыць актыўнай палітыкай Галіцка-Валынскай дзяржавы на Панямонні ў 20–90-х гадах 13 ст. Яна змагалася за кантроль над панямонскімі землямі, найперш той іх часткай, якая была грунтоўна скаланізавана ўсходнімі славянамі. Летапіс паведамляе пра самыя розныя панямонскія справы 13 ст.: войны з яцвягамі, літоўцамі, аб дамове групы літоўскіх князёў з валынянамі (1219) і г.д.

Галіцка-Валынскі звод не меў падзелу на гадавыя запісы, пазнейшая разбіўка па гадах аказалася недакладнай і была скрупулёзна выпраўлена Міхайлам Грушэўскім¹².

10 Лихачев Д. С. Русские летописи. С. 432-433.

11 Насонов А.Н. История русского летописания 11 - начала 18 века. С. 230--233, 243.

12 Грушевський М. Хронологія подій Галіцько-Волинської літописи // Записки Наукового Товариства імені Шевченка. Львів, 1901. Т. 41. С. 1-72. Беларускай гістарыяграфіі гэтая праца М.Грушэўскага да нядаўнага часу была невядома (гл. Ганцова С.К., Чамярыцкі В.А., Штыхаў Г.В. Сведкі беларускай мінуўшчыны (зборнік дакументаў і матэрыялаў па гісторыі Беларусі 6-15 стст.) Мн., 1996. С. 76.)

Кароткія, часта адрывачныя звесткі летапісу даносяць да нас не толькі інфармацыйныя, але і эмацыйныя водгукі падзей 13 ст., таго напружанага жыцця, шалёнай барацьбы, калі пад ляскат зброі, праз кроў, смерць, але таксама праз памяркоўнасць і добрасуседскую згоду нараджалася новая дзяржава.

Лівонская старэйшая рыфмаваная хроніка

– менш каштоўная, але важная крыніца для верыфікацыі звестак Галіцка-Валынскага летапісу – другі па часу стварэння лівонскі твор наратыўнага характару¹³ (першым была знакамітая “Хроніка Лівоніі” Генрыхы Латвійскага). Яна была напісаная каля 1290 г. на сярэднямецкім дыялекце і складаецца з 12017 рыфмаваных радкоў. Імя аўтара невядома, толькі па некаторых указаннях з тэксту і асаблівасцях мовы ўстаноўлена, што ён быў рыцарам Лівонскага ордэна¹⁴. Доўгі час на падставе пазнейшага допісу на адным з рукапісаў хронікі аўтарства памылкова прыпісвалі Дзітлебу фон Альнпеке.

Хроніка ўяўляе сабой твор т.зв. рыцарскай паэзіі і акцэнтнае ўвагу найперш на апісанні ваенных дзеянняў. Аповяд пачынаецца ад сярэдзіны 12 ст. і даводзіцца да 1290 г. Аўтар дэталёва распавядае пра войны Лівонскага ордэна з курамі, семігаламі, эстамі і адносна шмат увагі пасвячае Літве і Русі.

У пачатковай частцы хронікі шмат памылак і недакладнасцей. Больш дакладнай інфармацыя становіцца пачаўшы ад першых дзесяцігоддзяў 13 ст. і асабліва

13 Scriptores rerum livonicarum. Riga; Leipzig, 1853. B. 1; Найлепшае асобнае выданне: Livländische Reimchronik (далей – LR) / Ed. Meyer. Padeborn, 1876; Матузова В. И., Назарова Е. Л. Крестоносцы и Русь. Конец XII в. – 1270 г. Тексты, перевод, комментарий. Москва, 2002. С. 35–42, 69–71, 193–198.

14 Angermann N. Die mittelalterliche Chronistik // Geschichte der deutschbaltischen Geschichtsschreibung. Köln - Wien, 1986. S. 9–12.

дакладна апісваюцца падзеі ад канца 70-х гадоў да 1290 г. – храналагічна блізкія да часу жыццядзейнасці самога аўтара. Ён мала зважаў на храналогію – ва ўсім яго творы ёсць толькі тры гадавыя даты: 1143, 1279, 1290¹⁵. Тым не менш, названы твор утрымлівае разнастайную інфармацыю палітычнага і геаграфічнага характару і лічыцца важнай крыніцай па пачатковай гісторыі ВКЛ. Даволі шмат у ім інфармацыі пра ўнутраныя справы Літвы. Напрыклад, аўтар паведамляе, што бацька Міндоўга быў “вялікім каралём” (ein könig gros), сам Міндоўг – “багаты кароль”, які жыве ва ўласным ўмацаваным паселішчы (burg) і можа выставіць вялікае войска¹⁶.

Дзве важнейшыя крыніцы – Галіцка-Валынскі летапіс і Старэйшая рыфмаваная хроніка – узаемадапаўняюцца і адначасова з’яўляюцца верыфікатарам адна для другой. Гэтыя наратыўныя творы ўзніклі амаль адначасова, але незалежна адзін ад другога, у розных геаграфічных і культурных асяродках. Таму падзеі, зафіксаваныя абодвума помнікамі, можна ўпэўнена лічыць меўшымі месца ў рэальнасці.

Усходнеславянскія летапісы

Каштоўныя звесткі аб жыцці насельнікаў Панямоння ў 11–13 ст. падаюць нам помнікі ўсходнеславянскага летапісання: кіеўскага, галіцка-валынскага, ноўгарадскага, пскоўскага. Гэтыя помнікі мелі агульныя вытокі, ствараліся ў адной культурнай і моўнай прасторы, узаемадапаўняліся і перапісваліся. Бывае даволі цяжка, а часам і немагчыма, аддзяліць адзін ад другога, разабрацца ў шматлікіх выпісках, перапісках, устаўках, перапрацоўках. Таму ўс-

15 Vahtrė S. Kroniki bałtyckie (inflanckie) 13 - 18 wieku jako źródła historyczne // Zapiski Historyczne. 1969. T. 34. Z. 4. S. 73-79.

16 LR. S. 146, 57-58, 77.

ходнеславянскае летапісанне 12–13 ст. разглядаецца як адзінае цэлае.

Усходнеславянскія летапісы паказалі агрэсіўную паставу кіеўскіх князёў адносна балцкіх плямёнаў на Панямонні ў 11 – першай палове 12 ст. Ужо “Аповесць мінулых часоў” (пачатак 12 ст.) паведамляе аб балцкіх плямёнах на Панямонні і паходах рускіх князёў на Яцвягію (Судовію), Літву, Прусію (Голядзь)¹⁷. З 12 ст. на старонках усходнеславянскіх летапісаў з’яўляюцца звесткі аб існаванні панямонскіх гарадоў. Напачатку гэта інфармацыя аб Гародні і ўдзеле гарадзенскіх князёў у палітычным жыцці Русі. 13-м ст. датуецца першыя прамыя звесткі аб Наваградку, Ваўкавыску, Слоніме і іншых паселішчах Панямоння.

Летапісы зафіксавалі актывізацыю ваенна-рабаўнічай дзейнасці летапісных літоўскіх плямёнаў пачынаючы з 80-х гадоў 12 ст., апісалі дакладныя накірункі, ход і вынікі паходаў. Яны адзначылі факты полацка-літоўскага супрацоўніцтва, калі атрады літоўцаў выступалі ў якасці саюзнікаў некаторых полацкіх князёў. Дзякуючы такой падрабязнай фіксацыі можна заўважыць, што літоўцы ніколі не нападлі на ўсходнеславянскія гарады Панямоння, гэтаксама як і на Полацкую зямлю. (карта 2) Гэтая акалічнасць надзвычай важная для сутнаснай ацэнкі генезы ВКЛ. Знайшла сваё адлюстраванне ў летапісах і барацьба за дамінаванне ў Панямонні паміж Галіцка-Валынскай дзяржавай і маладым ВКЛ.

Важнымі крыніцамі па пачатковай гісторыі ВКЛ з’яўляюцца **ноўгарадскія і пскоўскія летапісы**. Самы старажытны з усіх захаваных ноўгарадскіх і ўвогуле старажытнарускіх летапісных помнікаў – Сінадальны спісак Ноўгарадскага першага летапісу старэйшага зводу – датуецца 13–14

17 Аб гэтых звестках гл.: Пашуто В. Т. Образование Литовского государства. Москва, 1959. С.10–16.

ст.¹⁸ Астатнія дайшлі да нас у спісках 15–19 ст. Нягледзячы на агульную мясцовую арыентацыю, гэтыя крыніцы падаюць шмат важнай інфармацыі па нашай тэме: адносінах летапісных літоўцаў з суседнімі ўсходнеславянскімі дзяржавамі, Рыгай, Лівонскім ордэнам і г.д. Знайшлі водгук таксама падзеі, звязаныя з працэсам дзяржаваўтварэння на Панямонні.

Уласнае летапісанне ў Ноўгарадзе Вялікім пачалося яшчэ ў 11 ст.¹⁹ Ноўгарадскія летапісы фіксуюць актывізацыю нападаў літоўцаў на землі самой рэспублікі, як і на іншых суседзяў, пачынаючы з 80-х гадоў 12 ст. Добра асветлены полацкія справы, полацка-літоўскія сумесныя дзеянні, пскоўска-літоўскія адносіны, напрыклад прыход у Пскоў князя Даўмонта, сцісла апісваюцца падзеі часоў Міндоўга і яго наступнікаў і г.д.

Пскоўскае летапісанне пачалося пазней за ноўгарадскае – у 13 ст.²⁰, калі распачаўся ўздым эканамічнага жыцця гэтага горада-рэспублікі. Яно яшчэ ў большай ступені, чым ноўгарадскае, было арыентавана на мясцовае жыццё. Тым не менш, у пскоўскіх летапісах знайшлі адлюстраванне шматлікія знешнепалітычныя падзеі, у тым ліку і некаторыя, звязаныя з пачаткам ВКЛ. Напрыклад, у дзвюх рэдакцыях пададзена аповесць аб князі Даўмонце, памянута смерць Міндоўга, апісваюцца літоўска-пскоўскія войны і саюзы.

Вывучэнне названых крыніц шмат дае для разумення працэсу ўтварэння ВКЛ. Напрыклад, яны паказваюць значную розніцу ў кантактах літоўска-полацкіх і адносінах літоўска-ноўгарадскіх, літоўска-пскоўскіх ці літоўска-смаленскіх. Першыя былі выразна саюзнымі, астатнія – пераважна варожымі. Гэтая розніца мае прынцыпова важнае

18 Новгородская первая летопись старшего и младшего изводов (далее НПЛ)/Под ред. и с пред. А. Н. Насонова. Москва-Ленинград, 1950. С. 5-6; Лихачев Д. С. Русские летописи. С. 441.

19 Лихачев Д. С. Русские летописи. С. 202.

20 Псковские летописи /Под ред. А.Н.Насонова. Москва, 1955. Вып. 2. С. 5.

значэнне для разумення сутнасці працэсу ўтварэння ВКЛ, аднак большасць даследчыкаў, на жаль, ці не заўважала, ці не прыдавала ёй значэння.

“Апісанне земляў”

У 1979 г. была апублікавана яшчэ адна крыніца з 13 ст. – ананімнае “Апісанне земляў”, ці “Дублінскі рукапіс”, аўтар якой прысутнічаў на цырымоніі каранацыі Міндоўга. Адкрыў і апублікаваў новую крыніцу амерыканскі даследчык Мервін Л. Колкер²¹. Рукапіс “Апісанне земляў” захоўваецца ў бібліятэцы англіканскага ўніверсітэта (Trinity College) у Дубліне (Ірландыя). Ён уключаны ў кодэкс 13 ст. (усяго 406 старонак), у якім займае старонкі № 3–4. Устаноўлена, што рукапіс з’яўляецца копіяй, блізкай па часу стварэння да арыгінала. Аўтар твора прымаў удзел у крыжовым паходзе чэшскага караля Атакара на Самбію (адна з земляў Прусіі) у 1255 г., вёў місіянерскую дзейнасць у Яцвягіі, Нальшанах і Літве. Нажаль, аўтар, хоць быў прысутны на каранацыі Міндоўга, не назваў месца абраду, што магло б закончыць спрэчку пра лакалізацыю першай сталіцы ВКЛ.

Сярод гісторыкаў разгарнулася дыскусія пра дакладны час стварэння рукапісу і асобу аўтара. Найбольшае прызнанне атрымала датыроўка Караля Гурскага, які вывеў, што твор быў напісаны паміж 1255 і 1260 гадамі, паколькі аўтар падае інфармацыю аб паходзе караля Атакара ў 1255 г. і не ўзгадвае ні пра адыход Міндоўга ад каталіцтва (1260 г.), ні пра яго смерць (1263 г.)²².

З пэўнасцю можна сцвярджаць, што аўтар быў духоўнай асобай, бо вёў місіянерскую дзейнасць і належаў, найвера-

21 Marvin L. Colker. *America Rediscovered in the Thirteenth Century?* // *Speculum. A Journal of Medieval Studies*. Cambridge (Massachusetts), 1979. Vol. 54. P. 712-726.

22 Górski K. *Discriptiones Terrarum. Nowo odkryte źródło do dziejów Prus w XIII wieku* // *Zapiski Historyczne*. Toruń, 1983. T. 46. R.1981. S. 7-16.

годней, да дамініканскага ці францысканскага манаскага ордэна. Больш дакладнае акрэсленне асобы аўтара на падставе наяўнай інфармацыі немагчыма.

Хроніка Лівоніі Генрыха Латвійскага

Даволі дакладнае ўяўленне аб міжнародна-палітычнай сітуацыі ў рэгіёне (найперш Усходняй Прыбалтыкі) напярэдадні ўтварэння ВКЛ дазваляе сфармаваць інфармацыя “Хронікі Лівоніі” <Chronicon Livoniae> Генрыха Латвійскага – самы першы і самы знакаміты твор сярэднявечнай прыбалтыйскай гістарыяграфіі²³. Напісаная на латыні Хроніка – каштоўная крыніца не толькі па гісторыі самых Інфлянтаў, але таксама суседніх Літвы, Русі, ды яшчэ Даніі і Швецыі²⁴. Гэты твор на працягу двух з паловай стагоддзяў – ад 40-х гадоў 18 ст. да канца 20 ст. – вытрымаў каля дваццаці выданняў на шасці мовах.

Аўтар хронікі Генрых – святар латгалаў, якія жылі па берагах ракі Імера (на поўначы Латвіі)²⁵. Ён нарадзіўся ў 1187 ці 1188 г. дзесьці ў Ніжняй Германіі і памёр пасля 1259 г.

Аповяд аб прымусовай хрысціянізацыі ліваў, латгалаў і эстаў ён пачаў ад 80-х гадоў 12 ст. і давёў да 1227 г.

У хроніцы маецца цікавая інфармацыя аб летапісных літоўцах, пра іх адносіны з лівонскімі тубыльцамі, немцамі, эстамі, Псковам, Вялікім Ноўгарадам і Полацкам. Змаганне Полацка за захаванне свайго ўплыву ў Прыбалтыцы, драматычная абарона і страта апорных пунктаў гэтага ўплыву – Герсікі і Кукейнаса, полацка-літоўскае ваеннае супрацоўніцтва, актывізацыя ваенна-рабаўнічай дзейнасці

23 Генрих Латвийский. Хроника Ливонии. Москва-Ленинград, 1938; Матузова В. И., Назарова Е. Л. Крестоносцы и Русь. Конец XII в. – 1270 г. С. 49 – 68, 77 – 192.

24 Vahtra S. Kroniki... S. 74-77; Angermann N. Die mittelalterliche Chronistik. S. 3-9.

25 Мугуревич Э. Хроника Генриха о народностях в Прибалтике в конце XII – начале XIII в. // Vakarų baltai: etnogenezė ir etninė istorija. Vilnius, 1997. P. 253.

літоўцаў і шмат якія іншыя падзеі старанна зафіксаваны храністам.

Якраз храналагічны адрэзак, ахоплены “Хронікай Лівоніі”, некаторыя гісторыкі лічаць часам фармавання этнічна летувіскай дзяржавы – папярэдніцы ВКЛ. Між тым у творы Генрыха няма ніводнай узгадкі пра гэтую міфічную дзяржаву. Даследчыкі заўважылі, што літоўскіх правадыроў храніст называе гэтаксама, як галоўных людзей іншых мясцовых плямёнаў – “князямі і старэйшынамі літоўцаў” (*prínceps ac seniores*), а ў той жа час усходнеславянскіх князёў тытулуе каралямі (*reges, regulus*), ставячы іх на адзін узровень з каралямі Даніі і Швецыі. Полацкага і Ноўгарадскага князя часам называе *magnus rex*²⁶ (вялікі кароль).

Хроніка Прускай зямлі Пятра Дусбурга

<*Chronicon terrae Prussiae*> напісаная святаром з Тэўтонскага ордэна Пятром Дусбургам²⁷. Гэтая першая зводная праца па гісторыі Прусіі, стаўшая асновай для ўсіх наступных, стваралася ў 20-х гадах 14 ст. у Кёнігсбергу і была закончана ў 1326 г., пазней даведзеная аўтарам да 1330 г.

Адна з чатырох кніг хронікі, менавіта трэцяя, прысвечана апісанню войнаў Ордэна з прусамі, жамойтамі і ліцвінамі паміж 1231 і 1326 г. Інфармацыя з усходніх і паўднёвых рубяжоў ордэнскай дзяржавы становіцца асабліва насычанай пачынаючы з мяжы 13 і 14 ст. У гэты час аўтар мог быць ужо непасрэдным сведкам некаторых

26 Пашуто В.Т. Образование Литовского государства. С. 132-133; Hellman M. Burgen und Adels herrschaft bei den Völkern des Ostbaltikums // Europa Slavica - Europa Orientalis. Festschrift für Herbert Ludat zum 70. Geburtstag. 1980, Berlin. S. 41-42.

27 Petri de Dusburg. Chronicon terrae Prussiae // SRP. Leipzig, 1861. Bd. 1. S. 3-219; Biskup M., Labuda G. Dzieje Zakonu krzyżackiego w Prusach. Gospodarka Społeczeństwo-Państwo-Ideologia. Gdańsk, 1986. S. 524-526.

падзей *Bellum Lethowinorum* (літоўскай вайны). Дусбург, падобна, шырока карыстаўся вуснымі аповядамі сведкаў, а таксама пісьмовымі справаздачамі, якія памежныя комтуры высылалі да вялікага маршала ў Кёнігзберг. Адным з прыкладаў такіх справаздач з’яўляюцца “*Wegeberichte*” з 80-х гадоў 14 ст. – дэтальныя данясенні крыжацкіх інфарматараў аб дарогах і паселішчах у Літве²⁸. Гістарычныя звесткі, пададзеныя Дусбургам, маюць амаль выключна ваенна-геаграфічны характар.

Хроніка Лівоніі Германа фон Вартберге

< *Chronicon Livoniae* > напісаная на латыні, апісвае ход падзей ад з’яўлення немцаў у вусці Дзвіны (80-я гады 12 ст.) да 1378 г.²⁹ Аўтар паходзіў, верагодна, з Паўночнай Германіі, працаваў святаром пры лівонскім магістры і, акрамя таго, выконваў дыпламатычныя даручэнні. Мяркуючы па вялікай колькасці інфармацыі аб барацьбе Ордэна з ВКЛ, фон Вартберге сам прымаў удзел у ваенных дзеяннях.

Менш важныя і познейшыя наратыўныя крыніцы

Менш важнымі крыніцамі з’яўляюцца помнікі лівонскага манастырскага летапісання 13–14 ст. Манастырскія аналы былі пачатыя ў другой палове 13 ст. у старэйшым лівонскім манастыры цэсцырыянцаў у Дзюнамюндэ (Даўгаўгрыва, Латвія), а пазней працягнутыя ў Рызе і Ронненбурзе (Руйена)³⁰. Апісанне ў суме ахоплівае перыяд ад 1211 да 1348 г.

28 SRP. Bd. 2. S. 662-771

29 Hermann de Wartberge. *Chronicon Livoniae* // SRP. Bd. 2. S. 21-116; Die livländische Chronik Hermann's von Wartberge, übersetzt von E. Strehlke. Berlin-Reval, 1864; Ливонская хроника Германа Вартберга // Сборник материалов и статей по истории Прибалтийского края / Е. В. Чешихин-Ветринский. Рига, 1879. Т. 2. С. 81 – 155; Angerman N. Die mittelalterliche Chronistik. S. 14, там жа літаратура.

Акрамя масы легендарных звестак манастырскія аналы ўтрымліваюць і праўдзівую інфармацыю. Як звычайна, галоўную ўвагу храністаў прыцягвалі справы ўласнага краю, але акрамя здарэнняў мясцовага маштабу аналы паведамляюць і аб буйнейшых падзеях, у тым ліку пра барацьбу з ВКЛ. Названымі крыніцамі карыстаўся ў 16 ст. Мацей Стрыйкоўскі для напісання сваёй “Кронікі”.

Цікавую інфармацыю большай часткай геаграфічнага, а таксама палітычнага характару падаюць крыжацкія хронікі 14 ст. (дапаўняючы сучасныя ім часткі ноўгарадскіх і пскоўскіх летапісаў). Гэтая інфармацыя найбольш дакладная пры апісанні падзей, блізкіх да часу стварэння твораў.

Хроніка Віганда з Марбурга

Хроніка прускага герольда Віганда фон Марбурга³¹ была закончана ў 1394 г. Яна ўяўляе сабой узор рыцарскага эпасу і прысвечана галоўным чынам апісанню войнаў з ВКЛ з 1293 да 1394 г.

Інфармацыю аб польска-літоўскіх адносінах пад час генезы ВКЛ, пра першыя спробы хрысціянізацыі Літвы ўтрымліваюць **польскія летапісы**, найперш Вялікапольская хроніка, Аналы пазнанскай і кракаўскай капітул³².

Летапісы ВКЛ

(называныя ў навуковай літаратуры беларуска-літоўскімі), узнікшыя ў 15–16 ст.³³, не могуць лічыцца надзейнымі крыніцамі па ранняй гісторыі ВКЛ. Змешчаная ў іх легендарная частка з апісаннем паходжання літоўскай шляхты і гісторыі ВКЛ да смерці Гедыміна была канчаткова аформленая

31 SRP. Bd. 2. S. 429-662; Zonenberg S. Kronika Wiganda z Marburga. Bydgoszcz 1994. S. 98-104 (гл. літаратуру)

32 Kronika Wielkopolska // MPH. Seria 2. T. 8. /Wyd. B.Kürbis. Warszawa, 1970; расейскае выданне: “Великая хроника” о Польше, Руси и их соседях XI-XIII вв. Москва, 1987; Rocznik kapituły poznańskiej. 965-1309 // MPH. Seria 2. T. 6. /Wyd. B.Kürbis. Warszawa, 1962. S. 21-78; Rocznik kapitulny krakowski // MPH. Warszawa, 1961. T. 2. S. 779-816.

33 ПСРЛ. Москва, 1975. Т.32; Москва, 1980. Т. 35; Улащик Н.Н. Введение в изучение белорусско-литовского летописания. Москва, 1985. С. 130-172.

ў першай палове 16 ст. (першы варыянт змешчаны яшчэ ў польскага гісторыка з 15 ст. Яна Длугаша³⁴) і з'яўляецца гістарычна-публіцыстычным творам свайго часу. Гістарычная навука прызнала фантастычнымі паведамленні пра паходжанне кіруючай дынастыі з Рыма ад Палемона – сваяка імператара Нерона (ёсць і іншыя варыянты), аб заснаванні прадстаўнікамі гэтай дынастыі ў 13 ст. Наваградка, аднаўленні пасля татарскага пагрому Гародні, Берасця і да т. п. звесткі.

1.1.2. Дактавыя матэрыялы і эпістоларыц (пасланні-булы папаў рымскіх)

Навука мае ў сваім распараджэнні групу арыгінальных дакументаў (каля тузіна **папскіх булаў** і 10 актаў – т. зв. **дакументаў Міндоўга**; [Дадатак 1](#)), узнікшых падчас збліжэння і саюза Міндоўга з Лівонскім ордэнам³⁵ у 1251–1260 г. Акрамя таго, некалькі папскіх булаў прысвечаны іншым літоўскім падзеям 13 ст.

Ініцыятыва Міндоўга па наладжванню кантакту з Захадам выклікала ажыўленую перапіску з рымскімі папамі па пытаннях яго хрышчэння, каранацыі, стварэння літоўскага біскупства і да т.п. Лісты самога Міндоўга да папы не захаваліся, але аб іх змесце можна меркаваць па адказах адрасата. Асобнымі актамі Міндоўг аддаваў шэраг земляў свайму саюзніку – Ордэну, новаспечанаму літоўскаму біскупу і дараваў прывілеі рыжскім купцам³⁶.

34 Długosz Jan. Roczniki czyli kroniki sławnego Królestwa Polskiego. Warszawa, 1961. Ks.1-2. S. 286.

35 У 1237 г. Ордэн мечаносцаў (ці Ордэн братаў меча – der Orden der Schwertbrüder), размешчаны ў Лівоніі, аб'яднаўся з Тэўтонскім ордэнам. Ад таго часу лівонская філія апошняга ў крыніцах выступае як “Тэўтонскі ордэн у Лівоніі” (адсюль паходзіць назва “Лівонскі ордэн”).

36 Публікацыі названых дакументаў у: Vetera monumenta Poloniae et Lithuaniae ex tabulis Vaticanis deprompta. T. I (1217-1409) /Ed. A.Theiner. Romae, 1860; Liv-, Est- und Curländisches Urkundenbuch, nebst Regesten

Каштоўнасць гэтых крыніц абумоўлена іх непасрэднай сувяззю з працэсам утварэння ВКЛ. Амаль кожная зафіксаваная імі дэталёвая, самая дробная ці ўскосная, часта з'яўляецца ўнікальнай. У прывілеі для Рыгі названа дакладная дата каранацыі Міндоўга - 1253 г. Дзякуючы папскім булам стала магчымым з даволі вялікай дакладнасцю рэканструяваць самую працэдуру ўзвядзення на трон першага і апошняга караля Літвы. Аднак невядомым застаецца месца хрышчэння, як і месца каранацыі Міндоўга. А гэта вельмі важная дэталёвая, ад яе значна залежыць аналіз усяго працэсу дзяржаваўтварэння. Сёння даследчыкі схільныя бачыць месцам хрышчэння і каранацыі беларускі Наваградок.

Гэтак званыя дакументы Міндоўга³⁷ належаць да пісьмовых крыніц, узнікшых непасрэдна на месцы падзей. Яны захаваліся галоўным чынам у копіях 14 ст. Частка іх лічыцца фальсіфікатамі лівонскага паходжання, зробленымі таксама ў 13 ст. “Дакументы Міндоўга” паходзяць з перыяду палітычнага збліжэння і саюза Міндоўга з Лівонскім ордэнам. Усяго іх вядома дзесяць, час стварэння акрэслены ў межах 1253–1261 гг. (толькі адзін фальсіфікат датуецца 14 ст.).

Паводле зместу названыя акты можна падзяліць на тры групы: 1-я – прывілей рыжскім купцам (дак. № 1); 2-я – справа зямельных дараванняў Лівонскаму ордэну (дак. № 2, 4–10) ; 3-я – надзяленне зямлёй літоўскага біскупа Хрысціяна (дак. № 3)³⁸. У 19 ст. пачалася дыскусія наконт іх аўтэнтчнасці, якая працягвалася і ў першых дзесяці-

/Ed. F.G.Bunge. Bd.1 (1093-1300). Reval, 1853; Codex diplomaticus Lithuaniae /Ed. E.Raczyński. Vratislaviae, 1845; Міндаў, кароль Літвіі, у дакументах і сьведчаньнях = Mindowe, rex Lithowiae, in litteris et testimoniis/ уклад., пер. на бел. мову, камэнт А.Жлуткі. Мн., 2005 – 135 с. іл.

37 Публікацыя з беларускім перакладам: Міндаў, кароль Літвіі, у дакументах і сьведчаньнях С. 21-47.

38 Класіфікацыя Караля Малечыньскага: Maleczyński K. W sprawie autentyczności dokumentów Mendoga z lat 1253-1261 // AW. R.11. Wilno, 1936. S. 1-60.

годдзях наступнага 20 ст. Даследчыкі выказвалі самыя розныя погляды, часам аб'яўлялі падробкай большасць дакументаў, але ніхто не адмаўляў у аўтэнтнасці ўсяму комплексу. Прычым лічыцца, што амаль усе падробкі рабіліся незадоўга пасля стварэння арыгіналаў, гэта значыць яны з'яўляюцца помнікамі таго самага часу.

Гісторыкі адразу звярнулі ўвагу, што ў існаванні гэтых дакументаў быў жыццёва зацікаўлены Лівонскі ордэн. Сапраўды, каб ажыццявіліся абвешчаныя ў дакументах зямельныя дараванні, то гэта б вырашыла важнейшую палітычную мэту крыжакоў – злучэнне ў адно цэлае тэрыторый лівонскай і прускай філій Ордэна.

Сама практыка падобных дараванняў – з'ява для тых часоў звычайная, у тым ліку адорванні крыжакоў паганскімі землямі, якія яшчэ патрэбна было пакарыць і хрысціць. Неахрышчаныя тубыльцы-язычнікі не лічыліся суб'ектам права, іх землі і яны самыя былі “нічыйнымі”. Крыжакі звярталіся за юрыдычным афармленнем сваіх правоў на валоданне землямі язычнікаў да хрысціянскіх уладароў: імператараў, папаў, бліжэйшых манархаў.

Дамовы з тубыльцамі мелі юрыдычную сілу толькі калі яны становіліся хрысціянамі.

Ордэнскія ўлады імкнуліся зараней аформіць свае правы на яшчэ не заваяваныя землі. Яны здабывалі спецыяльныя прывілеі ад папы, імператара, ад іншых драбнейшых хрысціянскіх уладароў, складалі дамовы з насельнікамі асобных земляў і не спыняліся перад фальсіфікацыяй падобных дакументаў. Ордэн імкнуўся прадставіць свае дзеянні перад Еўропай як маральныя і законныя, бо ад гэтага залежала ваенная дапамога з боку заходнееўрапейскага рыцарства, без якой ён у Прыбалтыцы меў мала шансаў на поспех.

Памянёныя дакументы каштоўныя тым, што дапамагаюць асвятліць адзін з важных эпизодаў працэсу паўстання ВКЛ, утрымліваюць гістарычную інфармацыю палітычнага (напрыклад, аб спосабе складання дыпламатычных дакументаў, тытулаванні першага кіраўніка дзяржавы – rex Lettowie [Littowie]) і геаграфічнага характару (назвы мясцовасцей).

Лісты-булы рымскіх першасвятароў, адрасаваныя да Міндоўга і іншых свецкіх і духоўных асобаў, утрымліваюць цікавыя звесткі пра палітычную сітуацыю ў рэгіёне. Адна з папскіх булаў, менавіта ліст першасвятара да куронскага і эзэльскага біскупаў ад 17 ліпеня 1251 г. змяшчае інфармацыю пра тое, як тытулаваўся Міндоўг незадоўга перад прыняццем каралеўскай кароны. (гл. раздзел 6.2.1)

Ордэнскія прывілеі яцвяжскім і літоўскім перабежчыкам дапамагаюць зразумець, як фармаваўся літоўскі наблітэт у 13–14 ст.

Для нашай тэмы важнае значэнне маюць афіцыйныя актавыя дакументы ВКЛ, створаныя і на наступных этапах развіцця дзяржавы ў 14–16 ст.: міжнародныя дамовы, вялікакняскія прывілеі землям, гарадам і канкрэтным асобам, дыпламатычная перапіска і г.д. Яны канкрэтызуюць вынік працэсу дзяржаваўтварэння і дазваляюць рэканструяваць некаторыя яго дэталі. Напрыклад, прывілей Ягайлы брату Скіргайлу з 1387 г. ([раздзел 4.3](#)) сведчыць пра наяўнасць беларускіх паселішчаў у бліжэйшай ваколіцы Вільні (ясна, што яны ўзніклі раней за стварэнне дакумента).

Адной з важных частак даследавання генезы ВКЛ з’яўляецца **вывучэнне развіцця тэрміна “Літва”** ва ўсіх яго значэннях (этнічным, палітычным і геаграфічным). Для гэтага

выкарыстоўваліся самыя розныя крыніцы: наратыўныя, актавыя, эпістальныя, картаграфічныя. Напрыклад, аб сэнсавым нападуненні назвы “Літва” цікавую інфармацыю ўтрымліваюць дамовы 15 ст., падпісаныя вялікімі князямі літоўскімі з Ноўгарадам і Псковам³⁹.

У даследаванні працэсу ўтварэння ВКЛ гісторыкі шырока карысталіся аналагамі, здабытымі з пісьмовых крыніц 13–14 ст. па гісторыі Прусіі. Падставай было дапушчэнне, што развіццё абодвух балцкіх этнасаў адбывалася па падобнаму сцэнарыю, але літоўцам у адрозненне ад прусаў удалося стварыць уласную дзяржаву. Падобныя аналогіі дарэчы пры вывучэнні найперш сацыяльнай гісторыі балцкіх плямёнаў. Аднак пры даследаванні дзяржаватворчага працэсу карыстацца такімі аналагамі патрэбна вельмі асцярожна, паколькі гістарычнае развіццё прускага і літоўскага этнасаў мела істотныя адрозненні і нямецкая каланізацыя Прусіі праходзіла не зусім так, як славянская на Панямонні.

Дамова 1219 г., ідэя “эвалкцыі і заваёвы” і міфічная летувіская дзяржава

Дамова групы літоўскіх князёў з удавой і сынамі валынскага князя Рамана, была заключаная ў 1219 г. Сам дакумент не захаваўся, верагодна ён і не існаваў. У тыя часы на нашых землях дамовы заключалі вусна, а зацвярджалі клятвай: хрысціяне “цалавалі крыж”, язычнікі – паводле сваіх абрадаў. Некаторыя абставіны дамовы і значная яе частка пераказаныя ў Галіцка-Валынскім летапісе[*].

[*] Дамова 1219 г. у летапісным пераказе:

Въ лѣто 6723. Божіимъ повелѣніемъ, прислаша князи Литовськіи къ великой княгини Романовѣ, и Данилови и Василкови, миръ дающе. Бяху же имена Литовскихъ князей: се старѣйшеи, Живиньбудъ, Давѣять, Довѣспрункъ, братъ его Мидогъ, братъ Довѣяловъ Виликаиль; а Жемотьскыи князи: Ерьдивиль, Выкынтъ; а Рушьковичевъ: Кинтибутъ, Вонибутъ, Бутовить, Вижънкъ и сынъ его Вишлій, Китеній, Пликосова; а се Булевичи: Вишимуть, его же уби Миндовгъ и жену его пояль и братью его побиль, Едивила, Спрудѣйка; а се князи изъ Даволтвы: Юдьки, Пукѣикъ, Бикши, Ликикъ. Си же вси миръ даша князю Данилови и Василку, и бѣ земля покойна

ПСРЛ. Санкт-Петербург, 1843. Т. 2. С. 161–162.

Без апісання ці хоць бы згадкі дамовы 1219 г. не абыходзіцца ніводнае даследаванне па пачатках ВКЛ. Яна шмат разоў аналізавалася і інтэрпрэтавалася. Справа дайшла нават да спрэчкі аб прачытанні адной літары ў адным слове. Валынскі летапісец перадаў, па ўсёй верагоднасці, найбольш важныя, на яго думку, дэталі гэтай падзеі⁴⁰. Летапісны запіс утрымлівае імёны 21 балцкага князя, якія ўсе (у тым ліку жамойцкія і дзяволцкія) аб'яднаны назовам літоўскіх. Яны абяцаюць Раманавічам мір і сапраўды, як паведамляе летапіс, “и бѣ земля покойна”. Названая крыніца паказвае палітычную сітуацыю ў першых дзесяцігоддзях 13 ст. сярод балцкіх плямёнаў, называных у летапісах літоўцамі. Сярод пералічаных па імёнах князёў прысутнічае Міндоўг, па меркаванню большасці даследчыкаў, будучы стваральнік дзяржавы.

У 20 ст. у дваццацігоддзе паміж усясветнымі войнамі гэтую дамову шматкроць інтэрпрэталі польскія гісторыкі. Гісторыя ВКЛ у міжваеннай польскай гістарыяграфіі нале-

жала да важных тэмаў, бо ў Польшчы апынулася значная частка былых яго земляў.

На падставе аналізу дамовы 1219 г. і іншых пісьмовых крыніц арыгінальную канструкцыю генезісу ВКЛ распрацаваў Генрык Пашкевіч. У адрозненне ад іншых польскіх даследчыкаў, якія прызнавалі творцам дзяржавы Міндоўга і спрачаліся галоўным чынам аб храналогіі і канкрэтным ходзе справы, Пашкевіч лічыў Міндоўга не стваральнікам, а аднавіцелем адзінства дзяржавы, якая склалася раней, менавіта ў апошняй чвэрці 12 ст.

Дэталёва аналізуючы пісьмовыя крыніцы і найперш дамову 1219 г., даследчык прыйшоў да высновы, што верагодным першым аб'яднальнікам Летувы быў бацька Міндоўга і Даўспрунка, невядомы па імю князь, якога пазнейшая традыцыя называе Рынгольтам. Пяць князёў, пералічаных на першым месцы ў дамове 1219 г., Пашкевіч лічыў членамі аднаго роду, удзельнымі князямі, якія пасля смерці бацькі Міндоўга валодалі Летувай. Вярхоўным князем быў адзін з іх – Жывінбуд (у летапісным пераказе дамовы ён названы першым). На думку Пашкевіча, у тэксце дамовы слова “старейшеи” трэба чытаць у адзіночным ліку – “старейшей” і адносіць яго да аднаго Жывінбуда, а не да ўсіх пяці князёў. Пазней Г.Пашкевіч прыйшоў да высновы пра верхавенства пасля Жывінбуда брата Міндоўга Даўспрунка⁴¹.

Сваю тэорыю Пашкевіч прадставіў на V з’ездзе польскіх гісторыкаў (1930 г.)⁴², чым выклікаў там дыскусію⁴³. Ян Якубоўскі паўтарыў сваю даўнюю думку аб магчымасці існавання яшчэ да часоў Міндоўга федэрацыі некалькіх самастойных княстваў. Ян Адамус заўважыў, што пры аналізе тэксту нельга абмяжоўвацца інтэрпрэтацыяй

41 Paszkiewicz H. Jagiellonowie a Moskwa. Warszawa, 1933. T. 1: Litwa a Moskwa w 13-14 wieku. s. 54 – 58.

42 Paszkiewicz H. Litwa przed Mendogem // Pamiętnik V Powszechnego Zjazdu Historyków Polskich. Lwów, 1930. T.1. S. 252-253, 247-248.

43 Pamiętnik V Powszechnego Zjazdu Historyków Polskich T. 2 (protokoły). S. 77-78.

аднаго слова, бо тут важныя гістарычныя высновы залежаць ад наяўнасці або адсутнасці маленькага значка над літарай “и”. Даследчык, спасылаючыся на даследаванне Грушэўскага⁴⁴, вывеў, што слова “старейшеи” трэба чытаць у множным ліку.

Генрык Лаўмяньскі не пагадзіўся з Пашкевічам, каб аднесці пачаткі дзяржавы да апошняй чвэрці 12 ст., і заявіў, што князі, пералічаныя ў дамоў 1219 г., былі не манархамі (як лічыў Пашкевіч), а “проста правадырамі рабаўнічых бандаў” (“pro prostu wodzowie band lupieskich”)⁴⁵.

Станіслаў Заянчкоўскі ацаніў канструкцыю Пашкевіча як “занадта гіпатэтычную” і прызнаў праблему генезіса ВКЛ надалей адкрытай⁴⁶. Сам Заянчкоўскі, як і большасць калег, лічыў, што некаторыя кунігасы, у тым ліку выступаючыя ў дамоў 1219 г., маглі быць на становішчы манархаў⁴⁷.

Пасля вайны ідэю эвалюцыі летувісаў ад першабытнасці да дзяржаўнасці працягнуў ужо маскоўскі гісторык Уладзімір Пашута, які прадставіў генезу ВКЛ як трохфазавы працэс: “Палітычны лад Летувы прайшоў наступныя этапы развіцця: **канфедэрацыя** земляў, потым іх **саюз**, узначалены князямі Аўкштоты, і, нарэшце, адносна адзіная **раннефеадальная манархія**” (выдзелена мною – А.К.)⁴⁸.

Канфедэрацыя земляў бачылася даследчыку, “як пераходная форма ад патрыярхальна-абшчыннага ладу да дзяржаўнага.” Потым з асяроддзя нобіляў выдзеліліся мацнейшыя “і канфедэрацыя летувіскіх земляў змянілася іх саюзам, які дзейнічаў пад кіраўніцтвам набілітэта на чале з больш моцнымі князямі”. Саюз, на думку Пашуты, выразна

44 Грушевський М. Історія України-Руси. Т. 4. С. 7.

45 Łowmiański H. Studia nad początkami społeczeństwa i państwa litewskiego. Wilno, 1932. T.2. S. 329.

46 Zajaczkowski S. Przegląd badań nad dziejami Litwy do 1385 r. // Pamiętnik VI powszechnego zjazdu historyków polskich w Wilnie 17-20 września 1935 r. Lwów, 1935. S. 8.

47 Zajaczkowski S. Rec.: Paszkiewicz H. Jagiellonowie a Moskwa // AW. 1934. T.9. S. 305; Tenże. Rec.: Łowmiański H. Studia nad początkami społeczeństwa i państwa litewskiego. T.1-2 // KH. 1932. T. 46/1. S. 457.

48 Пашута В.Т. Образование Литовского государства. С. 364.

паказаны ў дамове 1219 г. валынскіх князёў з летувіскімі. Адсюль вынікае выснова даследчыка: “Наўрад ці выкліча прэчанне, што адлюстраваная ў дамове вялікакняская ўлада (“старъшеи”), якая абапіраецца на залежных ці саюзных князёў, сведчыць аб наяўнасці ў Летуве адносна адзінай дзяржавы”⁴⁹.

Такім чынам, у Пашуты канфедэрацыя – пераходная форма, а наступная стадыя – саюз – ужо дзяржава. Паводле Пашуты, атрымліваецца, што яна мела ажно пяцёра вялікіх князёў. Апошні трэці этап – раннефеадальная манархія – то ўжо ўласна ВКЛ. На гэтай фазе, паводле Пашуты, адбыўся захоп беларускіх земляў.

Трохфазавая канструкцыя Пашуты выглядае не надта зграбна: выдзеленыя даследчыкам этапы не маюць выразных сутнасных і храналагічных адрозненняў. Найперш гэта тычыцца двух першых фаз: канфедэрацыі і саюза. Лаўмянскі, ацэньваючы высновы Пашуты, заўважыў, што “паміж паняццем канфедэрацыі і саюза ў даным кантэксце не бачна істотнай розніцы”⁵⁰. Відавочна таму, у пазнейшай гістарыяграфіі першыя дзве фазы пачалі лічыцца за адну, называную ці саюзам плямёнаў, ці канфедэрацыяй земляў⁵¹.

У пасляваеннай сацыялістычнай Польшчы Ежы Ахманьскі таксама прызнаў летувіскі племянны саюз (канфедэрацыю, у адрозненне ад Пашуты, не ўпамінаў) важным крокам на шляху стварэння дзяржаўнай арганізацыі. Даследчык выказаў дапушчэнне, што памянуты саюз у 1219 г., абяцаючы мір Валынскаму княству, вымагаў ад таго згоду на заняцце Чорнай Русі з Наваградкам. На падставе гэтага дапушчэння ён прыйшоў да высновы аб пераўтварэнні

49 Пашута В.Т. Образование Литовского государства. С. 339.

50 Łowmiański H. Uwagi o genezie państwa litewskiego // Przegląd Historyczny. 1961. T. 52. S. 143.

51 Гл., напрыклад: История Литовской ССР с древнейших времен до наших дней. Вильнюс, 1978. С. 32; Gudavičius E. Dėl lietuvių žemių konfederacijos susidarimo laiko // Lietuvos TSR Aukštųjų Mokyklų Mokslo darbai. Istorija. Vilnius, 1984. T. 24. P. 12-28; Ochmański J. Historia Litwy. Wrocław-Warszawa-Kraków. 1990. S. 44.

рабаўнічых летувіскіх нападаў на Русь ў палітычна-заваявальную экспансію. Выснова надзвычай важная, але выведзеная праз элементарную лагічную памылку. Паводле фармальнай логікі нельга на недаказанай пасылцы-дапушчэнні абапіраць новую выснову-дапушчэнне, якая ад гэтага становіцца яшчэ менш даказанай.

Ахманьскі вывеў таксама, што перад сярэдзінай 13 ст. акрамя Літвы існаваў яшчэ адзін дзяржаватворчы асяродак – на Жамойці. Лідэр жамойцкага цэнтра – Вікінт, аднак саступіў у барацьбе свайму швагру Міндоўгу. Уладу над усёй Аўкштотай Міндоўг запэўніў сабе каля 1240 г.⁵²

Галоўная ідэя пра эвалюцыю летувіскага грамадства ад племяннога да дзяржаўнага ладу надалей пануе і ў сучаснай летувіскай гістарыяграфіі. Томас Баранаускас у манаграфіі “Пачаткі летувіскай дзяржавы”, на аснове вывучэння археалагічных і пісьмовых крыніц, аналізу гістарыяграфіі апісаў шматвекавую эвалюцыю летувіскага першабытнага грамадства. Узнікненне ВКЛ разглядаецца як яе вынік⁵³.

У Артураса Дубоніса гэтая эвалюцыя прадстаўленая як замена “калектыўнай” улады аднаасобнай. Старэйшыя князі з дамовы 1219 г. у Дубоніса: “Калектыўная княская ўлада з аўтарытэтным правадыром” (Жывінбудам – А.К.), якая потым замянілася аднаасобнай: “Калектыўнае кіраванне землямі Літвы пачало распадацца тады, калі Міндоўг стаў сеньёрам роду”⁵⁴.

Крытыка тэзы летувіскай “эвалюцыі і заваёвы”

Апалагеты канцэпцыі ўзнікнення раннесярэднявечнай летувіскай дзяржавы ў асноўным аперуюць аналагамі з

52 Ochmański J. Historia Litwy. S. 45-46.

53 Baranauskas T. Lietuvos valstybės ištakos. Vilnius, 2000.

54 Дубоніс А. Каралеўства Міндоўга // Arche. 9(84). Кастрычнік 2009. С. 9 – 10.

грамадскім ладам насельнікаў Прусіі, апісаным нямецкімі аўтарамі 14 ст. Але ў прусаў уласнай дзяржаўнасці не было. На момант прыходу крыжакоў яна знаходзілася на стадыі ўтварэння⁵⁵.

Фактычна адзіным пісьмовым сведчаннем, якое маюць у сваім распараджэнні адэпты ранняй балцкай (у сэнсе летувіскай) дзяржавы ў форме канфедэрацыі (саюза) летувіскіх земляў, з'яўляецца ўпамінанне “старэйшых” князёў у вядомай дамоў 1219 г.

Наяўнасць групы “старэйшых князёў”, пералічаных у дамоў, сапраўды сведчыць пра эвалюцыю летувіскага племяннога грамадства да дзяржаўнага ладу. Аднак, канфедэрацыя плямёнаў яшчэ не дзяржава, а папярэдняя фаза перад яе ўзнікненнем.

Эвалюцыя ад племя да дзяржавы займае значны час, праходзіць не адно пакаленне, пакуль знойдзецца асоба, здольная пры спрыяльных абставінах ажыццявіць справу будовы дзяржавы. Але часу на эвалюцыю ў Панямонні якраз не было па прычыне знешніх пагроз, якія з'явіліся ў першыя дзесяцігоддзі 13 ст. (гл. раздзел 5.1)

Такая значная падзея, як утварэнне новай дзяржавы, не праходзіць незаўважанай. Аднак ніякіх слядоў летувіскай дзяржавы ў пісьмовых крыніцах няма, у тым ліку ў грунтоўнай і блізкай па часу стварэння “Хроніцы Лівоніі” Генрыха Латвійскага. Князі, пералічаныя ў дамоў 1219 г., у тым ліку і старэйшыя, зусім невядомыя айцу Генрыху, сучасніку той падзеі, пісаўшаму сваю Хроніку каля 1227 г.

У сваю чаргу Генрых паведаміў пра цесця князя Усевалада з Герсікі, магутнага літоўскага кунігаса Даугерутэ⁵⁶, пра якога нічога не ведае Галіцка-Валынскі летапіс (адпаведна, не згадваецца ў дамоў 1219 г.). Характэрна, што

55 Кулаков В.И. Земля пруссов и “пруссские земли” // Балто-славянские исследования 1985 г. Москва, 1987. С. 95-101; Ён жа, Прусы (V-XIII вв.). Москва, 1994. С. 161-164.

56 Генрих Латвийский. Хроника Ливонии. С. 113, 149.

літоўцы ў творы Генрыха ў адрозненне ад полацкіх князёў, тытулаваных каралямі, называюцца проста “літоўцы”, гэтаксама як лівы, эсты, земгалы, куры⁵⁷. Іх правадыроў Генрых называў “князямі і старэйшынамі літоўцаў” (princeps ac seniores), усходнеславянскіх князёў тытулаваў каралямі (reges, regulus), а Полацкі ці Ноўгарадскі князь у яго можа быць і вялікім каралём (magnus rex).

Крыніцы зафіксавалі факты дзейнасці літоўскіх кунігасаў цалкам незалежна адзін ад другога ў наступных дзесяцігоддзях 13 ст. У 1238 г. галіцка-валынскі князь Даніла навёў “Літву Міндоўга” на Конрада Мазавецкага, гэта значыць быў у саюзе з апошнім. А праз тры гады ў 1241 г. брат Данілы Васілька застаўся сцерагчы зямлю “ад Літвы”, можа іншых несаюзных Раманавічам плямёнаў?

У 1243/44 г. літоўцы напалі на Валынь на чале з Айшўна Рушкавічам (род Рушкавічаў названы ў дамове 1219 г.), пасля 1244 г. зноў адбыўся напад пад кіраўніцтвам на гэты раз Лонькогвена. Амаль у той жа час (1245 г.) Даніла з Васількам паслалі па дапамогу ў Літву для вайны з Расціславам Галіцкім і атрымалі яе ад Міндоўга: “Данило же и Василко посласта въ Литву помощи просяща, и послана бысть отъ Миндога помощь”⁵⁸.

Такім чынам, паводле розных крыніц у першыя дзесяцігоддзі 13 ст. дзейнічала значная колькасць кунігасаў, прычым цалкам самастойна. Еднасці, адзінага кіравання ў Літве не было яшчэ і ў сярэдзіне 40-х гадоў 13 ст. Адны кунігасы ваявалі з Валынню (прычым не “старэйшых” родаў), другі – Міндоўг выступаў як актыўны саюзнік – дасылаў туды ваенную дапамогу.

З Ноўгарадскага летапісу вядома, што ў 1245 г. князь Аляксандр Яраслававіч (вядомы як Неўскі) забіў пад Тарапцом

57 Пашуто В.Т. Образование Литовского государства. С. 132-133; Hellman M. Burgen und Adelsheerrschaft... S. 41-42.

58 ПСРЛ. Т. 2. Стб. 801. .

8, а потым яшчэ некалькі літоўскіх князёў (“княжиць”)⁵⁹. Нобіль Лінгевін, падтрыманы Міндоўгам, змагаўся з трыма “багатымі братамі” – Тушэ, Мільгерынам і Гінгейкам⁶⁰. Апісваючы смерць Міндоўга, летапісец сведчыць, што ён быў адным з кунігасаў у Літоўскай зямлі (“бысть княжящую ему въ земли Литовьской”), а потым у выніку пэўных падзей “нача княжити одинъ во всей земль Литовьской”⁶¹.

На думку Матвея Любаўскага: “разнастайнасць назваў (dux, nobilis, magistratis, castellanus, capitaneus і г.д. – А.К.), якія немцы надавалі мясцовым літоўскім правадырам і прадстаўнікам, тлумачыцца, відавочна, разнастайнасцю іх фактычнага значэння: у адных выпадках гэта былі правадыры па народнаму абранню і згодзе, у іншых – традыцыйныя спадчынныя кіраўнікі, князі або царкі”⁶².

Паводле таго ж Г. Лаўмяньскага, старэйшыя літоўскія князі, названыя ў вядомай дамове 1219 г. з Валынскім княствам, не могуць лічыцца манархамі ці кіраўнікамі земляў⁶³. Ён назваў іх “самымі моцнымі правадырамі дружын” ці “папросту правадырамі рабаўнічых бандаў”⁶⁴.

Найверагодней, што пасольства 1219 г. – прыклад часовага аб’яднання групы правадыроў для дасягнення канкрэтнай ваенна-дыпламатычнай мэты. Падобныя дамовы ў 13 ст. не былі рэдкасцю. Генрых Латвійскі паведамляў, што ў 1201 г. перад нападам на землі земгалаў літоўцы заключылі мір з Рыгай. У 1212 г. пасольства літоўцаў прыйшло ў Кокнесе прасіць міра, каб прайсці да зямлі эстаў. Лаўмяньскі дэталёва і даволі пераканаўча паказаў, што Аўкштота не мела над сабой адзінай улады яшчэ ў першых гадах пасля

59 НПЛ. 1950. С. 79, 304.

60 LR. S. 63-65. V. 2753-2755, 2830.

61 ПСРЛ. Т. 2 Стб. 858.

62 Любавский М.К. Очерк истории Литовско-Русского государства до Люблинской унии включительно. Москва, 1910. С. 10.

63 Łowmiański H. Studia nad poczqtkami... Т. 2. S. 329.

64 Łowmiański H. Studia nad poczqtkami... Т.2. S. 190, 329.

каранацыі Міндоўга. Падпарадкаванне Аўкштоты каралём даследчык адносіць толькі да 1254–1258 гг.⁶⁵

Сучасны летувіскі гісторык Эдвардас Гудавічус пісаў аб “чыста намінальнай” уладзе Міндоўга над іншымі кунігасамі да канца 40-х – пачатку 50-х гадоў 13 ст.⁶⁶ Заўважу, што крыніцы не дазваляюць сцвердзіць нават гэтага намінальнага адзінаўладдзя.

Узгодненыя дзеянні групы кунігасаў для вырашэння пэўных дыпламатычных (як дамова з Галіцка-Валынскім княствам) ці ваенных (сумесныя паходы) задач – яшчэ не дзяржава. Узнікненне новай дзяржавы наўрад ці магло быць не заўважаным сучаснікамі. Напрыклад, дзейнасць Міндоўга ў справе пабудовы ВКЛ пісьмовыя крыніцы 13 ст. зафіксавалі даволі выразна і ў дэталях.

Калі з’явіліся сур’ёзныя знешнія пагрозы і патрэба ў абароне ад іх у постаці дзяржавы, то яна будавалася з таго, што мелася пад рукой з выкарыстаннем наяўных узораў дзяржаўнасці, якімі былі беларускія княствы Панямоння і Падзвіння.

Выснова: Няма доказаў існавання ўжо ў першых дзесяцігоддзях 13 ст. (і наступных таксама) не толькі летувіскай дзяржавы, але і яе папярэдніка – канфэдэрацыі плямёнаў Аўкштоты і Жамойці пад верхавенствам аднаго са “старэйшых” князёў. Пісьмовыя крыніцы і археалагічныя даследаванні засведчылі працэс сацыяльнай дыферэнцыяцыі і ўзмацнення родавай арыстакратыі ў балцкіх плямёнах. “Моцных людзей”, “вялікіх правадыроў” было шмат. Сляды адзінай дзяржавы ў крыніцах адсутнічаюць.

Раннефеадальная летувіская дзяржава канца 12 – пачаткаў 13 ст. – гістарычны міф, створаны па палітычна-ідэалагічных матывах у канцы 19–20 ст.

65 Łowmiański H. Studia nad poczqtkami... T.2. S. 334–346.

66 Gudavičius E. Kryžiaus karai Pabaltijyje ir Lietuva XIII amžiuje. Vilnius, 1989. P. 92–166, 171.

1.1.3. Як працаваць з пісьмовымі крыніцамі

Кожная пісьмовая крыніца (як наратыўная, так і актавая) мае суб'ектыўны характар, г.зн. залежыць ад індывідуальнасці яе аўтара: палітычнай арыентацыі, сацыяльнага паходжання, меркантильных інтарэсаў і г.д. Таму кожная з іх праходзіць верыфікацыю фармальнай логікай праз супастаўленне з іншымі крыніцамі і вядомымі гістарычнымі фактамі.

Сярэднявечныя летапісы напоўненыя шматлікімі легендарнымі і міфічнымі ўстаўкамі. Таму даследчыкі верыфікуюць іх інфармацыю праз супастаўленне розных крыніц. Напрыклад, калі тая ж падзея ці асоба фігуруе ў ноўгарадскім летапісе і інфлянцкай/прускай хроніцы, то яна з вялікай верагоднасцю з'яўляецца рэальнай, бо названыя крыніцы паходзяць з розных дзяржаўных і культурных асяродкаў.

У некаторых выпадках магчыма верыфікацыя пісьмовай крыніцы археалагічнымі даследаваннямі. Напрыклад, летапіс паведамляе пра знішчэнне галіцка-валынскім войскам Наваградка ў 1275 г. Археалагічныя раскопкі пацвердзілі, што актыўнае жыццё на галоўным пасадзе горада – Малым замку спынілася якраз у гэты час⁶⁷. Ускосным, але надзейным пацвярджэннем праўдзівасці звестак Галіцка-Валынскага летапісу з'яўляюцца ягоныя дакладныя дэталёвыя апісанні геаграфіі Панямоння (назвы паселішчаў, рэчак, адлегласцяў паміж імі і інш.).

Першы вялікі князь літоўскі Міндоўг – рэальная гістарычная асоба, бо выступае не толькі ў розных летапісах і хроніках, але ў архівах захаваліся датычныя яго актавыя дакументы і пасланні.

Істотнае значэнне мае метада **гістарычнай карэляцыі**, менавіта недапушчэнне некрытычнага пераносу на

сярэднявечча рэалій, стэрэатыпаў, поглядаў з найноўшай гісторыі. Напрыклад, сярэднявечную дзяржаву нельга разглядаць як інструмент рэалізацыі нацыянальных інтарэсаў, што ўласціва сучаснай нацыянальнай дзяржаве. Сярэднявечныя дзяржавы будаваліся на аснове вернасці пануючай дынастыі, а не па нацыянальнаму прынцыпу. Яны былі амаль спрэс шматнацыянальнымі, этнічнае паходжанне арыстакратыі і простага насельніцтва ў іх не мела істотнага значэння.

Сярэднявечныя дзяржавы праводзілі рэлігійную палітыку, але не нацыянальную ў сучасным яе разуменні. Нельга прыпісваць вялікім князям літоўскім, пачаўшы ад Міндоўга, свядомае імкненне да пабудовы менавіта летувіскай ці беларускай дзяржавы, свядомай працы на карысць летувіскага ці беларускага народа. (Дадатак 8. Артыкул “Да праблемы этнічнай ідэнтыфікацыі ВКЛ”)

Арганізатары ВКЛ будавалі дзяржаву ў біэтнічным балта-славянскім рэгіёне, карыстаючыся даступнымі матэрыяламі і сродкамі. Спрыянне ці неспрыянне ВКЛ фармаванню сучаснага летувіскага або беларускага народу не было свядомым палітычным дзеяннем, а толькі аб’ектыўным вынікам дзяржаўнай практыкі.

Сучасныя гістарычныя даследаванні абапіраюцца на комплекс разнастайных крыніц, што дае дадатковыя магчымасці для іх верыфікацыі.

Прыклады верыфікацыі крыніц і высноваў

Прыклад 1: Верыфікацыя інфармацыі з ліста папы Аляксандра IV ад 6 сакавіка 1255 г. да Міндоўга.

У лісце гаворыцца, што Міндоўг праз змаганне з “каралеўствам Русі” “падпарадкаваў сваёй уладзе некаторыя землі гэтага каралеўства”⁶⁸. (“Каралеўства Русі” – Галіцка-Валынскае княства, ягоны ўладар Даніла Раманавіч каранаваны ад папы рымскага ў 1253 г.; “некаторыя зем-

лі” – Наваградчына і Гарадзеншчына, змаганне за якія апісвае Галіцка-Валынскі летапіс.) Адсюль можа вынікаць выснова пра заваёву/захоп Міндоўгам беларускіх княстваў у Панямонні.

Верыфікацыя: З дэталёвых апісанняў Галіцка-Валынскім летапісам войнаў Міндоўга вынікае, што жыхары Панямоння, у прыватнасці гараджане Наваградка, Гародні і інш. – славяне і хрысціяне, змагаліся супраць аднаверцаў і блізкіх па паходжанні валынянаў і галічан на баку язычніка Міндоўга, г.зн. меў месца не захоп земляў, а саюз, “падпарадкаванне” па волі і жаданні іх насельнікаў.

Высновы:

1. Наваградчына і Гарадзеншчына перад утварэннем ВКЛ знаходзіліся ў сферы ўплываў Галіцка-Валынскай дзяржавы;

2. ліст утрымлівае ўскоснае сведчанне пра прыналежнасць да ВКЛ у 1255 г. Наваградчыны і Гарадзеншчыны;

3. інфармацыя з ліста папы не дае падставы сцвярджаць пра гвалтоўны захоп Міндоўгам гэтых земляў;

4. ліст – ускоснае сведчанне на карысць канцэпцыі ўзнікнення ВКЛ у выніку балта-славянскага саюзу.

Прыклад 2: Верыфікацыя галоўнай тэзы летувацэнтрычнай канцэпцыі: “Узнікненне ВКЛ – вынік заваёвы беларускіх земляў летувісамі”.

Тэза не вытрымлівае верыфікацыі з прыцягненнем комплексу крыніц:

1. (пісьмовыя крыніцы:) Сярод некалькіх дзясяткаў зафіксаваных летапісамі рабаўнічых выправаў літоўцаў у 12–13 ст. ва ўсіх кірунках свету адсутнічаюць выпадкі нападу літоўцаў на якія-небудзь беларускія гарады ці землі, за выключэннем самай аддаленай на ўсход Смаленшчыны.

(Дадаткі: карта 2)

2. (археалагічныя і мовазнаўчыя крыніцы:) Шматгадовыя археалагічныя і лінгвістычныя даследаванні даказалі агульны мірны характар беларуска-летувіскіх адносінаў (не канфрантацыю, але супрацоўніцтва).

Выснова: Неабходнасць адмовы ад канфрантацыйных версій стварэння ВКЛ (як летувацэнтрычнай, так і беларусацэнтрычнай Ермаловіча) па прычыне навуковага абвяржэння іх фундаментальнай тэзы – беларуска-летувіскай канфрантацыі.

1.2. АРХЕАЛАГІЧНЫЯ, МОВАЗНАЎЧЫЯ І ЭТНАГРАФІЧНЫЯ КРЫНІЦЫ

Для вывучэння ранняй гісторыі ВКЛ археалагічныя крыніцы, дарэчы, як і большая частка пісьмовых, могуць быць выкарыстаны толькі апасрэдавана. Аднак гэта адзіны від крыніц, які стабільна папаўняецца з году ў год пасля завяршэння кожнага палявога сезона археолагаў.

Археалагічнае даследаванне помнікаў 1–2 тыс. на Панямонні працягваецца ўжо каля двухсот гадоў. Аб'ектамі з'яўляюцца **паселішчы** (селішчы, гарадзішчы, гарады, замкі) і **пахавальныя помнікі** (курганныя і бескурганныя ці грунтавыя без насыпаў могільнікі), пакінутыя старажытным як балцкім так і славянскім насельніцтвам. Археалагічныя матэрыялы адыгрываюць галоўную ролю ў вывучэнні старажытнай гісторыі рэгіёна, у тым ліку пачатковых этапаў працэсу балта-славянскага ўзаемадзеяння (другая палова 1-га – першыя стагоддзі 2 тыс. н.э.). Пачынаючы з 11–12 ст., іх дапаўняюць пісьмовыя крыніцы.

На грунце здабытых археолагамі матэрыялаў праз даследаванне, у першую чаргу пахавальных помнікаў выдзелены асобныя археалагічныя культуры 1 – першай паловы 2 тыс.

н.э. і праведзена іх этнічная ідэнтыфікацыя. На тэрыторыі гістарычнага ядра ВКЛ (харонім “Літва”) выяўлены помнікі некалькіх археалагічных культур. Верхняе Панямонне займала як правіла толькі частку іх арэалу.

Балтамі былі носьбіты культуры **штрыхаванай керамікі** (7–6 ст. да н.э.–4–5 ст. н.э.), якая атрымала назву ад характэрнай арнаментацыі глінянага посуду, пакрытага звонку (а часта і знутры) штрыхамі. Эвалюцыйную сувязь з ёй мела **банцараўская культура** (6–8 ст. н.э.), атрымаўшая назву ад гарадзішча Банцараўшчына пад Менскам. Культуру **ўсходнелітоўскіх курганоў** (4–12 ст., таксама развілася на аснове культуры штрыхаванай керамікі) даследчыкі атаясамляюць з аукштайтамі або з племянной групойкай, вядомай у летапісах пад назвай “літва”.

Доўгія курганы Паўночнай Беларусі (падоўжаныя валападобныя насыпы; другая палова 1 тыс н.э.) лічацца пахавальнымі помнікамі **полацкіх крывічоў**. Культура **каменных курганоў** 1–пачатку 2 тыс. н.э. атаясамляецца з балцкімі плямёнамі, менавіта яцвягамі. Сваю назву яна атрымала паводле характэрнага спосабу ўзвядзення пахавальных помнікаў – невысокіх (каля 0,5–0,8 м вышынёй і ад 6 да 18–20 м дыяметра) курганоў, складзеных з камянёў, ці з камянёў і зямлі. **Каменныя могільнікі** 10–17 ст. (названыя так з-за наяўнасці над грунтавымі магіламі каменных вымастак) лічацца працягам эвалюцыі культуры каменных курганоў.

У выніку актывізацыі славянскага каланізацыйнага руху на тэрыторыю Панямоння ў 11–12 ст. павялічылася колькасць паселішчаў і пахавальных помнікаў, пакінутых **дрыгавічамі, крывічамі**, або змешаным балта-славянскім насельніцтвам.

(Дадаткі: карта 1)

Даволі добра вывучаны археолагамі старажытныя гарады Панямоння (канец 10–13 ст.): Наваградак, Гародня, Ваўкавыск, Слонім, Вільня. Устаноўлена, што іх заснаваль-

нікамі і асноўнымі насельнікамі былі ўсходнія славяне⁶⁹. Шматгадовыя археалагічныя даследаванні, праведзеныя ў другой палове 20 ст., выявілі высокі эканамічны і культурны ўзровень, што прывяло да прызнання беларускіх панямонскіх гарадоў адным з важнейшых суб'ектаў у працэсе стварэння ВКЛ.

У гэтым даследаванні выкарыстоўваліся як даныя самога аўтара, сабраныя падчас яго археалагічных прац на Панямонні ў 1982–1993 гг., так і матэрыялы іншых беларускіх, польскіх, расейскіх і летувіскіх даследчыкаў-археолагаў, галоўным чынам пададзеныя ў спецыяльных публікацыях.

Пэўныя цяжкасці ўзнікаюць пры аналізе матэрыялаў, здабытых у раёнах Летувы, прылягаючых да сучаснай дзяржаўнай мяжы з Беларуссю. Пасля 2-й усясветнай вайны раскопкі на тэрыторыі Летувы праводзяцца выключна летувіскімі археолагамі, якія ў сваіх публікацыях не акцэнтуюць увагі на наяўнасці на тэрыторыі сучаснай Летувы славянскіх археалагічных помнікаў. Таму на першы погляд можа здацца, што выдзеленая беларускімі, расейскімі і польскімі археолагамі зона змешанага балта-славянскага насельніцтва 11–13 ст. на паўночным захадзе не выходзіла за межы Беларусі і заканчвалася на сучаснай дзяржаўнай беларуска-летувіскай граніцы, а далей ішоў аднародны масіў балцкага насельніцтва. Аднак усходнеславянская прысутнасць на Віленшчыне ў 12–13 ст. зафіксавана археалагічнымі даследаваннямі 30-х гадоў (Уладзімір і Алена Галубовічы) і пісьмовымі крыніцамі 14–15 ст. (напрыклад, прывілеем Ягайлы 1387 г., выдадзеным князю Скіргайле, ці хронікай Віганда фон Марбурга).

69 Асноўныя вынікі даследавання названых вышэй культур гл.: Археалогія і нумізматыка Беларусі: Энцыкл. Мн., 1993.

* * *

Важнае значэнне для вывучэння названага працэсу маюць **лінгвістычныя матэрыялы**. Галоўнае месца сярод іх належыць даным **анамастыкі** (раздзел мовазнаўства, які вывучае ўласныя імёны) і, найперш, тапанімічным матэрыялам. **Тапаніміка** з'яўляецца раздзелам анамастыкі, які даследуе геаграфічныя назвы, іх функцыянаванне, значэнне і паходжанне, структуру, арэал распаўсюджвання, развіццё і змены ў часе⁷⁰. Другі раздзел анамастыкі, які таксама мае дачыненне да нашай тэмы – **антрапаніміка** – вывучае імёны людзей.

Праз даследаванне **айконімаў** (назвы паселішчаў), **гідронімаў** (назвы водных аб'ектаў; яны асабліва трывала захоўваюць архаізмы) даследчыкі здабылі шмат важнай інфармацыі аб развіцці этнічнай сітуацыі на Панямонні. Значную ролю ў працэсе даследавання адыгрывае метада анаманістычнай картаграфіі – стварэнне анаманістычных картаў і выкарыстанне матэрыяла картаў для анаманістычных даследаванняў.

На Панямонні (як і па ўсёй Беларусі) гістарычна складалася неаднародная тапанімічная сістэма, якая аб'ядноўвае рознамоўныя матэрыялы з розных гістарычных эпох. У сённяшняй пераважна славянскай тапаніміі найбольш дакладна зафіксаваны балцкі тапанімічны субстрат. Лінгвістычныя метады даследавання дазваляюць вызначыць этнічную прыналежнасць і адносную храналогію рознамоўных тапанімічных слаёў. На аснове гэтай інфармацыі археолагі з дапамогай метадаў сваёй навукі ствараюць т.зв. абсалютную храналогію і акрэсліваюць этнічную прыналежнасць археалагічных культур, супаўшых з геаграфічным размяшчэннем даследаваных тапанімічных сістэм.

Археалагічныя матэрыялы (у спалучэнні з анамастычнымі) дазваляюць прасачыць развіццё працэсу славянскай каланізацыі на Панямонні і суседніх рэгіёнах на яго ранніх этапах, пачынаючы ад часу з'яўлення славян на Панямонні і да 15 ст., вызначыць яго перыядызацыю, акрэсліць характар міжэтнічных кантактаў.

* * *

Этнаграфічныя матэрыялы 18 – пачатку 20 ст. з'яўляюцца галоўнай крыніцай па вывучэнню найбольш позняй часткі працэсу міжэтнічных кантактаў на Панямонні. Акрамя таго яны дапамагаюць зразумець характар яго развіцця на больш ранніх этапах, у тым ліку ў часы ВКЛ.

* * *

Вынікі археалагічных, лінгвістычных і этнаграфічных даследаванняў, праведзеных пасля Другой усясветнай вайны, не заўсёды адпавядаюць традыцыйным поглядам, якія сфармаваліся ў 19 – першай палове 20 ст. Напрыклад, у публікацыях некаторых гісторыкаў пастаянна прысутнічае тэза аб варожым характары балта-славянскіх адносін у сярэднявеччы, аб “змаганні за тэрыторыі” (Ежы Ахманьскі). Аднак археалагічныя і лінгвістычныя матэрыялы (як, дарэчы, і пісьмовыя крыніцы 15–17 ст.) пераканаўча сведчаць пра мірны характар балта-славянскіх кантактаў не толькі на тэрыторыі Панямоння, але па ўсёй сучаснай прасторы Беларусі.

ГІСТАРЫЯГРАФІЯ

Навуковае даследаванне гісторыі ВКЛ пачалося ў другой палове 19 ст. Ад самага пачатку і да сёння яно шчыльна звязанае з палітыкай. Канцэпцыя стварэння ВКЛ фармавалася ў дыскусіі расейскіх гісторыкаў з польскімі, меўшымі магчымасць свабодна працаваць у эміграцыі ці на той частцы польскай тэрыторыі, якая трапіла ў Аўстрыйскую імперыю і Прусію. Па ходу дыскусіі выявіліся як спрэчныя, так і згодныя моманты паміж расейскімі і польскімі поглядамі на пачаткі ВКЛ.

Пасля здушэння антырасейскага паўстання 1863–1864 г. на землях былой Рэчы Паспалітай расейскія гісторыкі выконвалі ўрадавае заданне паказаць “адвечную рускасць”, земляў былога ВКЛ, якія забрала Расея ў 18 ст. Адносна ВКЛ імі быў уведзены тэрмін “літоўска-руская дзяржава”. Сур’ёзным навуковым узроўнем выдзяляліся сярод іншых працы Уладзіміра Антановіча, Мікалая Дашкевіча, Мацея Любаўскага, Мітрафана Доўнар-Запольскага і інш., якія і сёння захоўваюць навуковую вартасць.

Упершыню навуковы падыход да праблемы паходжання ВКЛ быў сфармаваны ў працах кіеўскага гісторыка Уладзіміра Антановіча⁷¹. Праз некалькі гадоў з’явілася першае польскае навуковае даследаванне, прысвечанае пачаткам ВКЛ – манаграфія Юлюша Ляткоўскага “Міндоўг, летувіскі кароль”⁷². Яна была апублікаваная ў Кракаве – на той час у складзе Аўстрыйскай імперыі – з адносна высокай нацыянальнай талерантнасцю. Значны ўклад

71 Антонович В.Б. Очерк истории Великого Княжества Литовского до половины XV столетия. Киев, 1878; Монографии по истории Западной и Юго-Западной России. Киев, 1885.

72 Latkowski J. Mendog, król litewski // Rozprawy Akademii Umiejętności. Wydział Filozoficzno-Historyczny. Kraków, 1892.

у гістарыяграфію пачаткаў ВКЛ зрабілі польскія гісторыкі ў міжваенны час, найперш Генрык Пашкевіч і Генрык Лаўмяньскі.

Расейскія гісторыкі акцэнтавалі ролю “русского начала” ў ВКЛ. Само княства яны называлі “литовско-русским государством”. У адказ расейцам польская гістарычная навука стварыла канцэпцыю раннефеадальнай летувіскай дзяржавы, якая фармавалася паралельна з заваёвай суседніх усходнеславянскіх земляў⁷³. Пазней гэтая дзяржава ўступіла ў добраахвотную унію з Польшчай і з часам стала складной часткай апошняй. Тэма польска-літоўскіх уній да сёння застаецца адной з важнейшых у польскай літуаністыцы.

Палякі і расейцы сыходзіліся ў тым, што ініцыятарам працэсу дзяржаваўтварэння былі балцкія плямёны, вядомыя ў пісьмовых крыніцах пад назвай “літоўцы” (Litwini), якія спачатку (у 11–12 ст.) цярпелі ад усходніх славян, потым (з 80-х гадоў 12 ст.) рэзка актывізавалі рабаўніча-мілітарную дзейнасць, а яшчэ пазней (на рубяжы 12–13 ст.) перайшлі да тэрытарыяльных захопаў земляў старажытнай Русі. Вынікам стала новая дзяржава – ВКЛ.

Такім чынам, абодва бакі падзялялі дзве галоўныя ідэі:

- 1. Эвалюцыя летувіскага грамадства да дзяржавы.**
- 2. Цесная сувязь між утварэннем дзяржавы і захопам летувісамі земляў на Русі.**

Спрэчка вялася, па сутнасці, вакол адной праблемы, менавіта аб **акрэсленні этнічнага характару** дзяржавы. Адказ на пытанні: “Ці быў творцам дзяржавы летувіскі князь Міндоўг?” і “Ці Летува заваявала рускія землі?” быў аднолькавы з абодвух бакоў: “Так!” Але далей пачыналася сутнаснае разыходжанне. “Ці ВКЛ было летувіскай

73 Krawcewicz A. Formowanie się koncepcji genezy Wielkiego Księstwa Litewskiego w polskiej historiografii // Białoruskie Zeszyty Historyczne. Białystok, 1999. № 11. S. 5 – 17; Краўцэвіч А.К. Фарміраванне канцэпцыі генезісу Вялікага Княства Літоўскага ў польскай гістарыяграфіі // Беларускі гістарычны часопіс. 1998. № 1. С. 47-54.

дзяржавай?” – “Так!” – адказвалі палякі, “Не!” – адказвалі рускія – “Гэта была дзяржава летувіска-руская”.

* * *

Галоўнай памылкай і недахопам абедзвюх канцэпцый быў перанос іх аўтарамі рэалій 19 ст. на сярэднявечча. У 19 ст. у нашай частцы Еўропы (Цэнтральна-Усходняй Еўропе, падзеленай паміж Аўстрыйскай, Расейскай і Германскай імперыямі) актыўна развіваліся нацыянальныя рухі, якія змагаліся за ўплывы ў этнічна мяшаных рэгіёнах і амаль усе наўзаем між сабой канфліктавалі. Па трапнаму выразу гісторыка Даніэла Бовуа: “19 ст. – гэта хутчэй вобраз непрыязі усіх да ўсіх, чым гарманічнага сужыцця. Сярод чыннікаў, якія рухалі стварэнне народу, належыць назваць, нажаль, перш за ўсё адносіны нянавісці і пагарды да суседа”⁷⁴.

Важным аргументам у абгрунтаванні права на нацыянальны і дзяржаўны быт была апора на дзяржаўны вопыт у мінулым. Дзеля гэтага шукалася сярэднявечная дзяржава, якую можна было назваць сваёй⁷⁵. Тады патрабаванне ўласнай нацыянальнай дзяржавы прадстаўлялася як гістарычна справядлівае адраджэнне дзяржаўнасці. Палякі праслаўлялі сярэднявечнае Польскае каралеўства і Рэч Паспалітую, чэхі – Чэшскае каралеўства, венгры – Венгерскае, румыны – Валашскае і Малдаўскае княствы і г.д. Некаторыя нацыянальныя рухі такой дзяржавы ў мінулым не мелі, як славакі, латышы, славенцы і інш., таму абапіраліся на іншыя аргументы, найперш уласную нацыянальную мову і традыцыйную культуру.

74 Beauvois D. Rzeczpospolita polsko-litewska w XVIII wieku i pięć narodów na jej obszarach w wieku XIX [w:] Historia Europy Środkowo-Wschodniej. T. 1. Lublin, 2000. S. 283.

75 Hroch M. Powstanie małych narodów w Europie Środkowo-Wschodniej i Południowo-Wschodniej. Warszawa, 2020. S. 33, 67, 75.

Лідары летувіскага нацыянальнага руху пастанавілі скарыстацца “незанятым” (па прычыне спазнення развіцця беларускага руху) ВКЛ⁷⁶ і “прысвоіць” яго, аб’вясціўшы сваёй нацыянальнай дзяржавай. У рэальнасці летувісы ў ВКЛ складалі каля 10% насельніцтва, летувіская мова не мела дзяржаўнага ці рэгіянальнага адміністрацыйнага статусу і да 16 ст. не ведала пісьмовасці, была адно размоўнай мовай пераважна сярод летувіскіх сялянаў.

Атмасферу нацыянальнай барацьбы ідэолагі нацыяналізмаў пераносілі з 19 ст. на сярэднявечча і трактавалі тагачасныя дзяржавы як нацыянальныя, а іх кіруючым элітам прыпісвалі імкненне праводзіць свядомую нацыянальную палітыку. У такім пераносе (некарэктная рэтраспекцыя) і крылася памылка, менавіта, свядомая ці несвядомая фальсіфікацыя гісторыі. Насамрэч сярэднявечныя дзяржавы будаваліся не па нацыянальнаму крытэрыю, а на прынцыпе вернасці пануючай дынастыі, а нацыянальнае паходжанне арыстакратыі (феадалаў) і рэшты насельніцтва не мела істотнага значэння.

У выпадку з ВКЛ стварэнне і дзейнасць гэтай дзяржавы памылкова разглядалася гісторыкамі 19 і 20 ст. праз прызму змагання ў ім “двух народных начал” – рускага і летувіскага. Ніякіх пацверджанняў у крыніцах такі падыход не меў, наадварот, яны зафіксавалі шматлікія праявы беларуска-летувіскай супрацы.

Комплексныя маштабныя даследаванні археолагаў, мовазнаўцаў, этнографіаў, праведзеныя пасля Другой усясветнай вайны, давялі агульны **мірны** (неканфліктны) характар славяна-балцкіх (беларуска-летувіскіх) узаемаадносін у сярэднявеччы, у тым ліку ў ВКЛ. Тым не менш “канфрантацыйны” погляд на пачаткі ВКЛ быў уласцівы савецка-расейскай, беларуска-савецкай і летувіскай гістарыяграфіі амаль да канца 20 ст.

Савецка-расейская гістарыяграфія (савецка-беларуская была яе складной часткай) падтрымлівала ідэалагему беларуска-летувіскай канфрантацыі, бо яна адпавядала стрыжнявой ідэі расейскай інтэрпрэтацыі гісторыі Беларусі. Маўляў, “нехарошыя” летувісы ў 13 ст. беларусаў захапілі, а “харошыя” расейцы ў 18 ст. вызвалілі. На аснове гэтай ідэалагемы стваралася ўся гістарыяграфія ВКЛ, у тым ліку яго пачаткаў. Дзяржава гэтая прадстаўлялася як варожая беларусам, а ім самім прыпісвалася імкненне цягам стагоддзяў да ўз’яднання з братнім расейскім народам.

У ідэалагеме меўся яшчэ адзін схаваны сэнс. Савецкая гістарыяграфія адносіла этнагенез беларусаў да 14–17 ст., гэта значыць, ён адбываўся ў складзе ВКЛ – летувіскай дзяржавы, якая нібыта захапіла/акупавала “заходнія землі Русі” у 13 ст. Адсюль вынікала, што беларускі народ узнік ва ўмовах летувіскай/польскай акупацыі і сам факт этнагенезу беларусаў набываў негатыўнае адценне (бо адбыўся як наступства гвалтоўнага адлучэння ад агульнай усходнеславянскай/расейскай прасторы). Палітыка русіфікацыі беларусаў у складзе Расейскай імперыі выглядала ў такім асвятленні гістарычна справядлівым працэсам як натуральнае “вяртанне да вытокаў”.

* * *

Беларуская і летувіская гістарыяграфіі пачаткаў ВКЛ ва ўмовах адсутнасці ўласнай дзяржаўнасці і русіфікатарскай палітыкі царскай Расеі развівацца не маглі. У міжваенны перыяд летувіскія даследчыкі пры падтрымцы ўласнай дзяржавы скарысталіся навуковымі напрацоўкамі польскай гістарычнай літуаністыкі, менавіта, яе сцвярджэннямі балцкага паходжання ВКЛ (рабілі пераклады польскіх прац і папулярныя творы на іх аснове).

Беларуская гістарыяграфія 20-х гадоў 20 ст. (у кароткі перыяд спрыяльнай нацыянальнай палітыкі бальшавікоў) карысталася напрацоўкамі расейскай гістарыяграфіі 19 – пачатку 20 ст. Той “рускі пачатак” у ВКЛ, які так зацята баранілі расейцы, быў названы беларускім, а сама дзяржава “літоўска-беларускай”. Спецыяльных навуковых прац па генезе ВКЛ у гэты час на Беларусі таксама не з’явілася. Толькі ў працах сінтэтычнага характару Уладзімір Пічэта, Мітрафан Доўнар-Запольскі, Усевалад Ігнатоўскі і інш. выказвалі свае погляды на пачатак гэтай дзяржавы, якія ў галоўных рысах адпавядалі расейскай гістарыяграфічнай традыцыі⁷⁷.

2.1. ЛЕТУВАЦЭНТРЫЧНАЯ КАНЦЭПЦЫЯ

Пасля другой усясветнай вайны афіцыйная савецкая канцэпцыя ўзнікнення ВКЛ была распрацаваная ў Маскве Уладзімірам Пашутам (савецка-расейскім гісторыкам з беларускімі каранямі) і стала абавязковай не толькі ў СССР, але і ў краінах-сатэлітах. Пашута адмовіўся ад традыцыйнай расейскай інтэрпрэтацыі ВКЛ як **летувіска-рускай дзяржавы ад самых яго пачаткаў** і прыняў польскую канцэпцыю **балцкай**, а менавіта **летувіскай** дзяржавы з характэрным для яе атаясамленнем сярэднявечнай Літвы з сучаснай Летувай.

У канструкцыі У. Пашуты арганічна сумясціліся два важныя пастулаты камуністычнай і расейскай імперскай ідэалогіі. Паводле марксісцка-ленінскай канцэпцыі гісторыі, кожны народ мае прайсці праз эвалюцыю ад родавага грамадства да дзяржаўнасці. Адсюль вынікала парадаксальная, здавалася б, блізкасць канцэпцыі Пашуты да поглядаў

77 Гл.: Доўнар-Запольскі М.В. Гісторыя Беларусі. Мн., 1994 – першае выданне, паколькі рукапіс быў забаронены для друку ў 1926 г.; Пічэта В. История Литовского государства до Люблинской унии. Вильно, 1921; Пічэта У. Гісторыя Беларусі. Масква-Ленінград, 1924. Ч.1.

польскіх даследчыкаў 19–1-й паловы 20 ст. Польская версія ўнутранай эвалюцыі летувіскага грамадства да дзяржавы выпадкова аказалася бліжэй да пастулатаў камуністычнай ідэалогіі, чым погляды традыцыйнай расейскай гістарыяграфіі.

Галоўная ідэя канцэпцыі Пашуты заключалася ў наступнай сентэнцыі: *“захоп Беларусі летувіскімі феодаламі паклаў пачатак пераўтварэнню невялікай Летувіскай дзяржавы ў Летувіскае вялікае княства.”*⁷⁸.

Гэтая ідэя цалкам адпавядала галоўнаму пастулату імперскай расейскай ідэалогіі адносна Беларусі, менавіта, пра вызвольную місію расейскай дзяржавы. Акупацыя Беларусі ў 18 ст. у выніку падзелаў Рэчы Паспалітай прадстаўлялася як вызваленне братняга народа ад летувіска-польскіх захопнікаў.

Летувацэнтрычная канцэпцыя Пашуты была гарача павітаная ў Летуве (працу там пераклалі на летувіскую мову), як доказ вялікага мінулага і гістарычнай велічы гэтай краіны. Пасля распаду Савецкага Саюза ў адроджанай Рэспубліцы Летува гэтая канцэпцыя надалей дамінуе з нязначнымі мадыфікацыямі⁷⁹.

Паводле летувацэнтрычнай канцэпцыі, пачаткам ВКЛ было ўтварэнне этнічна балцкай (летувіскай) раннефеадальнай дзяржавы, якую даследчыкі называюць канфедэрацыяй, ці саюзам летувіскіх земляў. Шляхам захопу буйных усходнеславянскіх тэрыторый гэтае балцкае дзяржаўнае ўтварэнне пераўтварылася ў ВКЛ – балта-славянскую дзяржаву. Летувісы ў ёй складалі нязначную меншасць як па колькасці насельніцтва, так і па тэрыторыі (ад 10 да 20 %), але былі палітычна дамінуючай кіруючай сілай.

78 Пашуто В.Т. Образование Литовского государства. С. 368.

79 Гл. Дадатак 2. Артыкул “Дыскусія ці сварка?” ; Дубонис А. Две модели литовской экспансии на Руси (XIII – начало XIV века). Овладение Полоцком и Новогрудком // Исторический вестник. 2014. Т. 7(154). С. 54-85.

Гісторыкі паклалі шмат намаганняў, каб выявіць сляды той дзяржавы⁸⁰. Аднак пошукі гэтыя нельга прызнаць удалымі. Надзейна ўстаноўлены толькі факт сацыяльнай дыферэнцыяцыі балцкіх плямёнаў, у тым ліку літоўцаў. Яе паскарала ваенна-рабаўнічая дзейнасць. Асобныя ўдачлівыя правадыры –арганізатары рабаўнічых паходаў засяроджвалі ў сваіх руках значныя матэрыяльныя багацці. Выдзелілася праслойка г. зв. нобіляў, што пацвярджаюць археалагічныя матэрыялы. Аднак з’яўленне племянной арыстакратыі – яшчэ не доказ існавання дзяржавы. Несумненна, ваенна-рабаўнічая актыўнасць паскарала сацыяльную дыферэнцыяцыю балцкага познеродавага грамадства і з’яўлялася прадвеснікам новага ладу – дзяржаўнага. Аднак на эвалюцыю патрабаваўся час, якога якраз не было.

Паводле класічнай дэфініцыі дзяржавы, сфармуляванай Георгам Еллінекам, саюз ці канфедэрацыя плямёнаў яшчэ не з’яўляецца дзяржавай. Часовае аб’яднанне некалькіх племянных дружынаў у ваенным паходзе, дамовы іх правадыроў з суседнімі князямі (як вядомая дамова групы балцкіх кунігасаў з галіцка-валынскімі князямі ў 1219 г.) нельга дэфініяваць як дзяржаву.

У апошнія дзесяцігоддзі ў летувіскай гістарыяграфіі назіраецца спроба прадставіць ВКЛ на ранніх этапах яго гісторыі (у 13–14 ст.) як г.зв. паганскую (язычніцкую) імперыю, у якой дамінавалі летувісы-язычнікі. Такі падыход не вытрымлівае крытыкі, бо няма ніводнага факту распаўсюду язычніцтва на новадалучаных да ВКЛ землях. Наадварот, гісторыя зафіксавала выключна адваротныя выпадкі – прыняцце язычнікамі хрысціянства як у далучаных землях, так і ў самой гістарычнай Літве. (Дадатак 3. Рэцэнзія на кнігу: Роўэл С.К. “Уздым Літвы: Паганская імперыя...”)

80 гл. частку раздзела 1.1.2. “Крытыка тэзы летувіскай эвалюцыі і заваёвы”

У савецкай Беларусі вывучэнне палітычнай гісторыі ВКЛ, у тым ліку яго пачаткаў, забаранялася. Беларускія гісторыкі, якія займаліся перыядам ВКЛ, пісалі працы па эканамічнай гісторыі сялянства, зрэдку, гарадоў. У сінтэтычных працах і падручніках гісторыі БССР выкладалася летувацэнтрычная канцэпцыя генезы ВКЛ, адобраная Масквой і стаўшая афіцыйнай у СССР.

Першыя працы, пераважна папулярнага характару па пачатковай гісторыі ВКЛ пачалі з’яўляцца пасля здабыцця незалежнасці. Многія з іх аўтараў заставаліся пад уплывам афіцыйнай савецкай канцэпцыі гісторыі Беларусі. У прыватнасці, погляды Вячаслава Насевіча, выкладзеныя ў некалькіх артыкулах і навукова-папулярнай кнізе, уяўлялі сабой як бы “злагоджаны” варыянт летувацэнтрычнай канцэпцыі генезісу ВКЛ з акцэнтаваннем добрай волі ўсходніх славянаў пры пераходзе іх да падданства летувіскай дынастыі на стадыі ўтварэння летувіскай “цэнтралізаванай раннекласавай дзяржавы”⁸¹. (Дадатак 4. Дыскусія А.Краўцэвіча з В.Насевічам і М.Спірыдонавым)

2.2. БЕЛАРУСАЦЭНТРЫЧНАЯ КАНЦЭПЦЫЯ ЕРМАЛОВІЧА

У часы гарбачоўскай “перабудовы” незадоўга да ліквідацыі СССР з’явілася друкам праца беларускага гісторыка-аматара Міколы Ермаловіча “Па слядах аднаго міфа” з уласнай канцэпцыяй стварэння ВКЛ.

Паводле беларусацэнтрычнай канцэпцыі Міколы Ермаловіча, утварэнне ВКЛ – справа рук наваградскіх фэадалаў. Яны запрасілі на наваградскі стол літоўскага

81 Насевіч В. Л. Пачаткі Вялікага княства Літоўскага: Падзеі і асобы. Мн., 1993. С. 59-60, 78; ён жа, Працэс утварэння Вялікага княства Літоўскага (13-14 стст.) // Актуальныя пытанні гісторыі Беларусі ад старажытных часоў да нашых дзён. Мн., 1992. С. 54-63. Носевич В. Проблемы образования Великого княжества Литовского: обзор белорусской историографии // Lietuvos istorijos studijos, 2008. T. 22, стр. 39-57.

князя-перабежчыка Міндоўга, пацярпеўшага паражэнне ў міжусобнай барацьбе ў Літоўскай зямлі і вымушанага ўцякаць у Наваградак⁸²(у апошняй працы даследчык пісаў пра паходжанне Міндоўга з роду полацкіх князёў⁸³, на што ніякіх доказаў няма). **Атрымаўшы ад наваградчан грошы і войска, Міндоўг заваяваў Літву – востраў балцкага насельніцтва ў беларускім абшары (прыблізна ў трохкутніку паміж Менскам, Наваградкам і Слонімам), падпарадкаваўшы яе сабе, гэта значыць Наваградку. Выснова гісторыка: ВКЛ ад самых пачаткаў было беларускай дзяржавай.**

Моцны блок працы Ермаловіча – крытыка тэзы аб заваяванні летувісамі беларускіх земляў, а адзін са слабейшых – спроба лакалізацыі летапіснай Літвы ([раздзел 4.4.3.](#)). Мікола Ермаловіч з яго версіяй аб запрашэнні Міндоўга на наваградскі стол блізка падышоў да ідэі саюза між двума этнічнымі чыннікамі, які даў пачатак працэсу дзяржаваўтварэння. ([Дадатак 5. Рэцэнзія на кнігу М. Ермаловіча “Беларуская дзяржава Вялікае княства Літоўскае”](#))

* * *

Агульная памылка ў канцэпцыях: летувацэнтрычнай і беларусацэнтрычнай Ермаловіча – **бачанне працэсу ўзнікнення ВКЛ як канфлікту паміж балтамі і славянамі/ беларусамі і летувісамі**. Падмуркам гэтых канцэпцый з’яўляецца пастулат аб шматвяковай балта-славянскай канфрантацыі, якая праяўлялася ў “змаганні за тэрыторыі”. Розніца ў названых канцэпцыях толькі ў вызначэнні пераможцы. У першым выпадку пераможцам аб’яўляліся

82 Ермаловіч М.І. Па слядах аднаго міфа. 2-е выданне. Мн., 1991. С. 58-60 (першае выданне ў 1989 г.); Ён жа: Старажытная Беларусь: Полацкі і новагародскі перыяды. Мн., 1990. С. 316-318.

83 Ермаловіч М. Старажытная Беларусь: Віленскі перыяд. Мн., 1994. С. 8. Практычна без зменаў усе тэзы М. Ермаловіча ўвайшлі ў ягоную апошнюю, выдадзеную пасмяротна працу – Беларуская дзяржава Вялікае княства Літоўскае. Мн., 2000.

летувісы, у другім – беларусы, адпаведна, ВКЛ абвясчалася або летувіскай або беларускай дзяржавай.

Насамрэч адносіны паміж летувісамі і беларусамі на Пянямонні і па ўсёй Беларусі як да стварэння ВКЛ, так і пасля, мелі мірны сімбіёзны характар, што было даказана шматгадовымі археалагічнымі і мовазнаўчымі даследаваннямі, праведзенымі ў перыяд пасля Другой усясветнай вайны.

Калі разбураецца падмурак, абрынаецца ўвесь будынак. Агульная галоўная ідэя абедзвюх канцэпцый, менавіта пастулат балта-славянскай/летувіска-беларускай канфрантацыі, аказалася абвергнутая. Гэта пацягнула за сабой неабходнасць перагляду і адмовы ад названых канцэпцый. Адначасова паўстала неабходнасць выпрацоўкі новых поглядаў на генезіс ВКЛ адпаведна сучаснаму ўзроўню гістарычных ведаў.

2.3. БІЭТНІЧНАЯ КАНЦЭПЦЫЯ

Шматгадовае даследаванне генезіса ВКЛ з улікам новых навуковых матэрыялаў прывяло аўтара да **біэтнічнай канцэпцыі генезісу ВКЛ**⁸⁴. Яна ўлічвае навейшыя даследаванні працэсу балта-славянскіх кантактаў, абапіраецца на навукова даказаны факт мірнага характару беларуска-летувіскіх адносінаў і прадстаўляе стварэнне ВКЛ як вынік супрацы двух народаў, а не канфрантацыі між імі.

Шляхам комплекснага аналізу пісьмовых, археалагічных і лінгвістычных крыніц аўтар прыйшоў да канцэпцыі стварэння ВКЛ як балта-славянскай дзяржавы ад самага пачатку⁸⁵. (падрабязней: раздзел 5; Дадатак 4. Дыскусія А.Краўцэвіча з В.Насевічам і М.Спірыдонавым)

84 Выніковая манаграфія “Стварэнне Вялікага Княства Літоўскага”, на падставе якой у 1998 г. абаронена доктарская дысертцыя, вытрымала чатыры выданні (г.л. бібліяграфію).

85 Краўцэвіч А. Стварэнне Вялікага Княства Літоўскага. Беласток, 2008. С. 160.

2.4. ГІСТАРЫЯГРАФІЯ ПЕРШАЎ СТАЛІЦЫ

Праблема лакалізацыі першай сталіцы ВКЛ дыскутуецца ўжо больш за стагоддзе і мае сваю гістарыяграфію. Сучасныя беларускія і польскія гісторыкі схільныя бачыць сталіцай, месцам хрышчэння і каранацыі Наваградак, важнейшы на той час горад Панямоння⁸⁶. (Дадатак 6. Артыкул “Каранацыя Міндаўга...”).

Гісторыкі-медывісты звяртаюць увагу на тое, што сярэднявечны манарх не меў пастаяннай рэзідэнцыі і па прычыне цяжкасцяў з забеспячэннем пастаянна пераязджаў з месца на месца: *“З ім вандравалі скарбніца, канцылярыя, архівы і службоўцы”*.⁸⁷ Адсюль робіцца выснова, што праблемы пошукаў першай сталіцы ВКЛ не існуе, бо сталіцы як такой ўвогуле не было.

У гістарыяграфіі выказваліся меркаванні, што сталіцай дзяржавы мог быць родавы замак Міндоўга, месцазнаходжанне якога дакладна не ўстаноўлена. На гэтую ролю прапаноўваўся названы аднойчы ў Галіцка-Валынскім летапісе “град” Варута (ці па іншай версіі – Рута), дзе Міндоўг у 1251 г. бараніўся ад валынска-яцвяжска-жамойцкага войска.[*]

[*] **Замак (burg) Міндоўга** (паводле Галіцка-Валынскага летапісу [у:] Іпатьевская летопись. ПСРЛ. Т. 2. 1843. С. 188; 1908. Стб. 818): “Миндѣвгъ (на миндога, миндогъ і інш.) же собрался бѣ и умысливъ же собѣ не битися съ ними полкомъ, нѣ вниде во градъ, именемъ Ворута, и высла шурина

86 Гл., напрыклад: Kosman M. Pompa funebris w Wilnie doby przedrozbiorowej // Lituano-Slavica Posnaniensia. Studia Historica. VI. 1994. S. 131; Ochmański J. Historia Litwy. S. 48; Rachuba A. Historia Litwy [w:] Rachuba A., Kiaupienė J., Kiaupa Z. Historia Litwy. Dwugłos polsko-litewski. Warszawa, 2009. S. 14.

87 Miśkiewicz M. Europa wczesnego średniowiecza V – XIII wiek. Warszawa, 2008. S. 345.

своего ночь (нощю): и розгнаша ѝ Русь (руша) и Ятвязь. Наутрѣ же выѣхаша (на ня) Нѣмцѣсо самострѣлы, и ѣхаша на нѣ Русь съ Половци и стрѣлами, и Ятвязь со сулицами, и гонишася на поли подобно игръ; оттуда же вратишася во Жемоить.”

Магчыма, гэтая назва паходзіць з балцкай (яцвяжскай/летувіскай) мовы, ад слова *vará*, што азначае – “горад” (“град”)⁸⁸. У гістарыяграфіі прадстаўлена некалькі (каля дзесяці) варыянтаў лакалізацыі Варуты, аднак ніводзін з іх не абгрунтаваны надзейнымі крыніцамі. Адно пэўна, што яна не знаходзілася ў Жамойці, бо нападнікі ад яе “вярнуліся ў Жамойць”⁸⁹.

Маецца версія пра тое, што наступнай сталіцай ВКЛ, менавіта, рэзідэнцыяй вялікага князя Трайдэна было Кернава, пазней Гедымін перанёс яе ў Трокі, а потым у Вільню⁹⁰.

Частка летувіскіх даследчыкаў прызнае верагоднай сталіцай Міндоўга Вільню. Некаторыя даследчыкі лічаць, што хрышчэнне і каранацыя Міндоўга маглі адбывацца і не ў сталіцы (аналогія – каранацыя Данілы Раманавіча ў Драгічыне).

Беларускі даследчык Алесь Жлутка на падставе аналізу тапанімічных матэрыялаў высунуў версію, што рэзідэнцыя Міндоўга размяшчалася на месцы вёскі Літоўка (4 км ад Наваградка)⁹¹.

Паводле лакалізацыі на Ашмяншчыне і даных археалогіі на месца рэзідэнцыі Міндоўга не горш за іншыя мясціны пасуе замак на гарадзішчы Карабель у 1,5 км ад Гальшан па дарозе на Баруны. Беларуска-літоўскі летапіс звязвае

88 Paszkiewicz H. Jagiellonowie a Moskwa. T. 1. S. 83.

89 Гістарыяграфію пошукаў Варуты гл.: Zabiela G. Kur stovėjo Vorutos pilis? // Lietuvos istorijos metraštis. 1991. Vilnius, 1993. P. 5 – 22; Ён жа, Lietuvos medinės pilys. Vilnius, 1995. P. 171 – 175.

90 Лухтан А. Кернаве в свете письменных и археологических источников // Археология и история Пскова и Псковской земли. Псков, 1985. С. 49 – 50.

91 Жлутка А. Да пытання аб месцы каранацыі Міндоўга (Міндава) і сядзібе першага біскупа Літвы [у:] Навагрудчына ў гістарычна-культурнай спадчыне Еўропы (да 600-годдзя Грунвальдскай бітвы). Мн., 2010. С. 97 – 101.

яго з князямі Гальшанскімі, але летапіс позні і гэтыя звесткі лічацца легендарнымі. Замак, які дзейнічаў у 12–14 ст., знаходзіўся на высокім, добра ўмацаваным пагорку, археалагі знайшлі ў ім між іншым рэчы з узбраення вершнікаў (рыцараў). З захаду і паўночнага захаду да гарадзішча прымыкае селішча-вёска плошчай каля 1 га⁹².

* * *

Аргументы (ускосныя) на сталічнасць Наваградка:

Па-першае, ў 13 ст. Наваградак быў найбуйнейшым і найбагацейшым горадам Панямоння⁹³.

Па-другое, Міндоўг з гэтым месцам быў звязаны нашмат больш, чым з іншымі панямонскімі гарадамі: Гародняй, Вільняй, Ваўкавыскам, Слонімам (жамойты і аукштайты на той час гарадоў яшчэ не мелі). У Наваградку маецца пагорак з назвай “Гара Міндоўга”.

Па-трэцяе, у Наваградку меўся адпаведны для каранацыі і іншых цырымоній хрысціянскі храм – мураваная царква 12 ст. святых Барыса і Глеба на гарадскім пасадзе.

Па-чацвёртае, менавіта ў Наваградку быў збудаваны першы у ВКЛ касцёл (пры вялікім князі Віцені).

Па-пятае, на гэты горад паказваюць пазнейшыя крыніцы, якія чэрпалі звесткі з больш ранніх і фармаваліся незалежна адна ад другой.

2.5. ГІСТАРЫЯГРАФІЯ МІЖЭТНІЧНЫХ АДНОСІНАЎ

(Дадатак 7. Артыкул “Працэс балта-славянскіх кантактаў на Панямонні і ўтварэнне ВКЛ”; Карта 1)

92 Зверуго Я.Г. Верхнее Понеманье в IX-XIII вв. Мн., 1989. С. 59 – 61.

93 Гуревич Ф.Д. Древний Новгородок; Гуревич Ф.Д. Летапісны Новгородок (Старажытнарускі Наваградак). Санкт-Пецярбург, 2003; Краўцэвіч А.К. Наваградак і ўтварэнне Вялікага Княства Літоўскага [у:] Наваградскія чытанні. Мн., 1996. Вып. 4. С. 16.

Даследчыкі, якія вывучалі працэс балта-славянскага ўзаемадзеяння на Беларусі (археологі, мовазнаўцы, этнографы, гісторыкі), актыўна карысталіся данымі сумежных навук. Тым не менш, для гістарыяграфіі працэсу балта-славянскіх кантактаў уласціва адсутнасць структурнай сувязі між рознымі яе часткамі. З’ява працягласцю ў паўтары тысячы гадоў, ахапіўшая тэрыторыю сучаснай Беларусі і прылеглыя раёны суседніх краін, да гэтага часу не станавілася аб’ектам навуковага даследавання як адзінае цэлае. Даволі дзіўная акалічнасць, калі прыняць пад увагу колькасць прац, напісаных за больш чым сто гадоў даследавання.

Прычына “разарванасці” розных частак гістарыяграфіі, відавочна, крыецца ў храналагічнай, а таксама геаграфічнай нераўнамернасцях развіцця самой з’явы. Калі на Падзвінні і Падняпроўі працэс заканчваўся (10–11 ст.), то на Панямонні толькі-толькі набіраў ход. Напэўна, асэнсаваць цэласнасць працэсу было складана яшчэ па той прычыне, што ён працягваўся і тады, калі ўжо стаў аб’ектам навуковага даследавання (працэс у асноўным закончыўся каля сярэдзіны 20 ст.).

На Панямонні актывізацыя славянскага каланізацыйнага руху пачалася толькі з канца 10 ст. Славянізацыя, а пазней беларусізацыя мясцовых балтаў працягвалася яшчэ ў сярэдзіне 20 ст. З-за такой “запозненасці” значная частка працэсу на Панямонні (канец 10–пачатак 20 ст.) трапіла ў поле агляду т.зв. пісьмовай гісторыі і таму вывучана намнога лепш за аналагічныя з’явы ва Усходняй Беларусі. Акрамя таго, балцкую і славянскую матэрыяльную культуру 10–12 ст. археалагічная навука раздзяляе значна лягчэй, чым старажытнасці больш ранніх часоў, што таксама спрыяе даследаванню міжэтнічных кантактаў.

Значных поспехаў у вывучэнні старажытнай гісторыі рэгіёна дасягнула археалогія. Абследаванне і раскопкі археалагічных помнікаў на тэрыторыі Панямоння распачаліся яшчэ ў канцы 18 – пачатку 19 ст. Адукаваныя людзі з ліку мясцовых землеўладальнікаў выяўлялі цікавасць да мінулага свайго краю, абследавалі старажытныя паселішчы і пахаванні, спрабавалі самастойна праводзіць раскопкі. Некаторыя з гэтых аматараў сталі з часам вядомымі краязнаўцамі і гісторыкамі. Першыя вядомыя нам археалагічныя раскопкі на Беларускім Панямонні праведзены гісторыкам ВКЛ Тэадорам Нарбутам, які ў пачатку 19 ст. даследаваў могільнікі ў Лідскім павеце. Да вывучэння панямонскіх старажытнасцей прычыніліся заснавальнікі беларускай археалогіі браты Яўстафій і Канстанцін Тышкевічы. У 19 – пачатку 20 ст. помнікі Верхняга і Сярэдняга Панямоння прыцягвалі ўвагу Адама Кіркора, Уладзіслава Сыракомлі, Рамуальда Зянькевіча, Еўдакіма Раманава, Хведара Пакроўскага, Зыгмунта Глогера, Міхала Федароўскага, Вандаліна Шукевіча, Эдуарда Вольтэра, Міхала Балінскага, Аляксандра Спіцына і іншых даследчыкаў⁹⁴.

Ад гэтых першых часта недасканалых метадычна даследаванняў распачалося назапашванне агромністай колькасці археалагічных артэфактаў. Матэрыялы, сабраныя піянерамі археалогіі Панямоння, і сёння застаюцца навукова актуальнымі, як, напрыклад, матэрыялы з раскопак каменных могільнікаў, здабытыя Шукевічам.

У перыяд паміж дзвюма сусветнымі войнамі на Панямонні актыўна працавалі археолагі Юзаф Ядкоўскі, Здзіслаў Дурчэўскі, Гелена і Уладзімір Галубовічы. Асабліваю цікавасць

94 Кахановіч Г.А. Археалогія і гістарычнае краязнаўства Беларусі ў 16-19 стст. Мн., 1984.

для нашай тэмы маюць даследаванні балцкіх і славянскіх помнікаў, праведзеныя Галубовічамі на Віленшчыне.⁹⁵

Значнага плёну археалагі дасягнулі за апошнія паўстагоддзя⁹⁶. Акрамя беларускіх даследчыкаў на Панямонні працавалі археалагі з Масквы і Пецярбурга, паўночную частку гістарычнай Літвы вывучалі летувіскія калегі. Старажытнасці Панямоння прыцягвалі ўвагу таксама польскіх археолагаў.

Помнікі Банцараўскай культуры ва ўсходняй частцы Панямоння вывучаў Аляксей Мітрафанаў. Балцкія і славянскія старажытнасці 1 тыс. і першых стагоддзяў 2 тыс. прыцягнулі ўвагу Валянціна Сядова. Вынікі яго тутэйшых даследаванняў несумненна мелі ўплыў на распрацоўку даследчыкам тэорыі субстратнага паходжання беларускага этнасу. На думку Сядова, змяшанне славян з балтамі і славянізацыя балцкага насельніцтва на тэрыторыі Беларусі прывялі да станаўлення беларускай мовы і народнасці.

Яцвяжскія старажытнасці, размешчаныя на тэрыторыі Польшчы, вывучалі Каміньскі, Антаневіч, Акуліч, Ясканіс, Налеп⁹⁷. Ян Тышкевіч спецыяльна займаўся гісторыяй славянскай каланізацыі Панямоння ў 6–11 ст.⁹⁸. Летувіскую частку гістарычнай Літвы плённа вывучалі Адольфас Таўтавічус, Рэгіна Ваўкайтэ-Кулікаўскіене, Гінтаутас Забела, Алексеюс Лухтанас і іншыя археалагі.

Экспедыцыя пецярбургскіх археолагаў на чале з Фрыдай Гурэвіч правяла ў 50-я гады археалагічнае абследаванне рэгіёна. Яго вынікі, дапоўненыя архіўнымі матэрыяламі, былі

95 Cehak-Hołubowiczowa H. Zabytki archeologiczne województwa Wileńskiego i Nowogródzkiego. Wilno, 1936; Hołubowicz W. Granica osadnictwa Słowian i Litwinów na Wileńszczyźnie w czasach przed i wczesnohistorycznych. Wilno, 1938; Hołubowicz H., Hołubowicz W. Wykopaliska na Wileńszczyźnie w latach 1938 i 1939. Wilno, 1940.

96 Белорусская археология: Достижения археологов за годы Советской власти. Мн., 1987.

97 Jaskanis J. Dawni Bałtowie w nauce polskiej // Rocznik Białostocki. Warszawa, 1991. T. 16. S. 91-108.

98 Tyszkiewicz J. Proces slawizacji ziem dorzecza Niemna w 6-11 w. // Przegląd Historyczny. 1973. T. 64. S. 1-23.

пададзены ў спецыяльнай манаграфіі⁹⁹. На працягу больш чым двух дзесяцігоддзяў (ад 1956 г. да 80-х гадоў) Гурэвіч, а таксама Мар’яна Малеўская, Міхал Каргер, Клаўдзія Паўлава вывучалі старажытныя паселішчы і пахаванні ў Наваградку і яго наваколлі.

Значныя археалагічныя раскопкі праводзіліся ў шэрагу іншых гарадоў і замкаў Беларускага Панямоння: Гародні, Ваўкавыску, Слоніме. Летувіскія археолагі даследавалі старажытныя гарады Вільню і Кернава. Вынікі гэтых пошукаў апублікаваныя ў дзясятках артыкулаў і манаграфій аўтарства Мікалая Вароніна, Паўла Рапапорта, Яраслава Звяругі, Адольфаса Таўтавічуса, Аляксеюса Лухтанаса, Міхася Ткачова, Алега Трусава, Аляксандра Краўцэвіча і інш.¹⁰⁰

Вынікі археалагічнага вывучэння балцкіх і славянскіх помнікаў Верхняга Панямоння 9–13 ст. апублікаваны ў манаграфіі Яраслава Звяругі¹⁰¹. Археалагічныя помнікі ўсходнеславянскіх мікраэтнасаў крывічоў, дрыгавічоў, у тым ліку размешчаныя на Панямонні, вывучаліся Георгіем Штыхавым і Пятром Лысенкам. Каменныя могільнікі 10–17 ст. даследавала Ала Квяткоўская, сярэднявечныя сельскія паселішчы вывучаў Валеры Шаблюк. Умацаваныя паселішчы 10–13 ст. Панямоння сталі аб’ектам дысертацыйнага даследавання Сяргея Піваварчыка.

Абагульняючая інфармацыя пра археалагічныя помнікі Панямоння другой паловы 1 – першых стагоддзяў 2 тыс. (выяўленыя і ў рознай ступені даследаваныя археолагамі) змешчана ў шэрагу прац даведачнага характару¹⁰².

99 Гуревич Ф.Д. Древности Белорусского Поманья. Москва-Ленинград, 1962.

100 Гл. спіс літаратуры.

101 Зверуго Я.Г. Верхнее Поманье в IX-XIII вв. Мн., 1989.

102 Археологическая карта Белоруссии. Памятники железного века и эпохи феодализма. Мн., 1971. Вып. 2; Lietuvos TSR archeologijos atlasas. Vilnius, 1975. Kn. 2: Piliakalniai; Lietuvos TSR archeologijos atlasas. Vilnius, 1977. Kn. 3: Piliakalniai ir senkapiai; Збор помнікаў гісторыі і культуры Беларусі: Брэсцкая вобласць. Мн., 1984; Там жа. Віцебская вобласць. Мн., 1985; Там

Даследчыкам удалося акрэсліць этнічную прыналежнасць часткі гэтых помнікаў.

Здабытая археалагічная інфармацыя, дапоўненая данымі іншых навук, дазволіла даследчыкам прасачыць у агульных рысах развіццё працэсу балта-славянскіх кантактаў на Панямонні, зразумець спецыфіку і выдзеліць храналагічныя этапы славянізацыі рэгіёна.

* * *

У вывучэнні працэсу балта-славянскіх кантактаў на Панямонні актыўны ўдзел прынялі мовазнаўцы¹⁰³. Ад 1972 г. у Маскве рэгулярна выдаецца зборнік навуковых прац “Балто-славянские исследования”, які доўгі час выходзіў штогод.

Асновай працы лінгвістаў з’яўляюцца анамастычныя, найперш тапанімічныя, даследаванні. Апрацоўкі тапанімічных матэрыялаў (у гэтай галіне вядомы працы мовазнаўцаў Бугі, Фасмера, Сафарэвіча, Тапарова, Трубачова, Непакупнага, Катонавай, Кандрацюка, Ваганаса, Бірылы, Жучкевіча) сталі асновай для даследавання эвалюцыі этнічнай сітуацыі на Панямонні (і ўсёй Беларусі) ад старажытных часоў да сённяшняга дня.

Вывучэнне анамастыкі, дыялектызмаў беларускай мовы дазволіла мовазнаўцам выдзеліць на Панямонні (як на ўсёй Беларусі) старажытны балцкі моўны субстрат (на беларускім Падзвінні выдзелены таксама тапонімы фіна-угорскага паходжання). Параўнаўчае картаграфаванне айконімаў балцкага і славянскага паходжання дало даследчыкам матэрыял для рэканструкцыі гісторыі кантактаў, у прыватнасці для вызначэння змен у этнічнай мяжы.

жа. Гродзенская вобласць. Мн., 1986; Там жа. Мінская вобласць. Мн., 1987.

Кн. 1,2; Археалогія і нумізматыка Беларусі: Энцыклапедыя. Мн., 1993.

103 Гістарыяграфія ў спісе літаратуры; гл. таксама: Судник Т.М. Диалекты литовско-славянского пограничья. Москва, 1975.

Адной з галоўных праблем для даследчыкаў стала выпрацоўка крытэрыяў для раздзялення месцаў пражывання балцкага і славянскага насельніцтва ў старажытнасці і вывучэння эвалюцыі этнічнай мяжы. Найбольш перспектыўнымі ў гэтым плане прызнаны даныя тапанімікі, дапоўненыя інфармацыяй аб канфесійнай прыналежнасці насельніцтва.

Асаблівую ўвагу навукоўцаў прыцягваюць этнанімічныя айконімы (назвы населеных пунктаў, утвораныя ад імён этнасаў), якія паводле паходжання падзяляюцца на перыферычныя (узнікшыя на ўсходзе сваёй этнічнай тэрыторыі) і экстарытарыяльныя (паселішчы ў глыбіні чужой этнічнай тэрыторыі). Лічыцца, што на беларуска-летувіскім памежжы найбольш старажытнымі этнанімічнымі айконімамі з’яўляюцца *Крывічы*, *Крывічане*, якія маглі паўстаць каля 8–9 ст. Назвы *Русакі*, *Русачкі*, *Русіны* і да т.п. прынята лічыць больш познімі. Да яшчэ пазнейшых часоў даследчыкі адносяць айконімы накшталт *Гуды*, *Гудзелі* і г.д., якія звязаны з назвай беларусаў летувісамі (*gudas*). Праз картаграфаванне такіх айконімаў даследчыкі спрабуюць высветліць перамяшчэнне этнічнай мяжы, выдзеліць храналагічныя этапы кантакту.

Шырокую вядомасць атрымала праца Яна Сафарэвіча, прысвечаная акрэсленню старажытнай этнічнай мяжы паміж балтамі і славянамі¹⁰⁴. Даследчык падлічыў працэнт айконімаў з летувіскім суфіксам – *ішкі* ў кожнай воласці і на аснове гэтага крытэрыю правёў мяжу, якая, на яго думку, акрэслівае арэал рассялення летувісаў у старажытнасці. Сафарэвіч выявіў значнае супадзенне сваёй мяжы з граніцай між раёнамі з перавагай каталіцкага і праваслаўнага насельніцтва, што падмацавала яго высновы. Даследаванні Сафарэвіча былі працягнуты

104 Safarewicz J. Rozmieszczenie nazw na -iszki na pograniczu słowiańsko-litewskim // Safarewicz J. Studia językoznawcze. Warszawa, 1967. S. 257–259.

ў працах Гаўчаса, Відугірыса, Клімчука, Мартынюка і іншых мовазнаўцаў.

* * *

Вывучэнне апошніх этапаў працэсу кантактаў у канцы 19 – першай палове 20 ст. праводзілася ўжо на “жывым” этнаграфічным матэрыяле, здабытым непасрэдна на месцы дзеі. Складзеныя на гэтай аснове карты моўнага арэала беларусаў Развадоўскага, Карскага і іншых даследчыкаў зафіксавалі завяршаючую фазу перамяшчэння балта-славянскай этнічнай мяжы. Цікавыя матэрыялы сабрала этнаграфічная экспедыцыя 1954 г. пад кіраўніцтвам Міхала Грынבלата, якая выявіла сляды беларусізацыі летувісаў на этнічным паграніччы ў сярэдзіне 20 ст.

Даныя археалогіі, лінгвістыкі, этнаграфіі ў той ці іншай ступені выкарыстоўвалі гісторыкі, якія даследавалі генезіс ВКЛ (напрыклад, Лаўмяньскі, Пашкевіч, Ахманьскі, Пашута і інш.). Аднак у большасці выпадкаў справа выглядала так, быццам гісторыкі звярталіся да асобных праяў працэсу балта-славянскіх кантактаў, каб падмацаваць уласныя погляды на пачаткі дзяржавы. Пры гэтым факты, якія супярэчылі канцэпцыі даследчыка, звычайна ігнараваліся. Напрыклад, Ежы Ахманьскі вывеў, што ўтварэнне ВКЛ у 13 ст. прывяло да “рэваншу” летувісаў у барацьбе са славянамі за тэрыторыі¹⁰⁵. Даследчык не прыняў пад увагу тую акалічнасць, што ўзнікненне ВКЛ не спыніла працэсу пранікнення славян на балцкія тэрыторыі і асіміляцыі мясцовых балтаў, а, наадварот, паскорыла яго. Пра працяг асіміляцыі летувісаў беларусамі Е.Ахманьскі піша ў наступ-

105 Ochmański J. Litewska granica etniczna na wschodzie od epoki plemiennnej do XVI wieku. Poznań, 1981. S. 24; беларускае выданне: Ахманьскі Е. Літоўская этнічная мяжа на ўсходзе ад племянной эпохі да XVI стагоддзья // Arche, 2016. № 2 (147). С. 13–96. Перавыданне зробленае без каментароў і ўліку новай літаратуры, гл. рэцэнзію: Краўцэвіч А. Мяжа, якой не было // Rocznik Centrum Studiów Białoruskich=Гадавік Цэнтра Беларускіх Студыяў. Варшава, 2021. № 7. С. 280 – 287.

ных раздзелах той самай працы (Дадатак 10. Рэцэнзія на кнігу Ахманьскі Е. “Літоўская этнічная мяжа на ўсходзе...”)

2.6. ГІСТАРЫЯГРАФІЯ ЛАКАЛІЗАЦЫІ ГІСТАРЫЧНАЎ ЛІТВЫ

Пошукі і акрэсленне межаў Гістарычнай Літвы – пачатковага ядра дзяржавы, потым па меры павелічэння тэрыторыі дзяржавы – галоўнай цэнтральнай вобласці ВКЛ, мае акрамя навуковага, таксама палітычны аспект. Бо ад месца яе лакалізацыі залежыць трактоўка пачатковага ВКЛ як летувіскай ці беларускай дзяржавы. Не выпадкова частка летувіскіх даследчыкаў лакалізуе яе выключна на тэрыторыі сучаснай Летувы, а некаторыя беларускія ўслед за Ермаловічам – выключна на тэрыторыі сучаснай Беларусі.

Між тым маецца даволі багатая навуковая гістарыяграфія па лакалізацыі гістарычнай Літвы, а таксама эвалюцыі гэтага тэрміну на працягу 2 тыс. н.э. ад 10 да 20 ст. У прыватнасці даследчыкі высветлілі, што тэрмін Літва на працягу сваёй доўгай гісторыі меў некалькі значэнняў. У пэўныя перыяды на першае месца выступала адно значэнне, потым іншае (Падрабязны аналіз поглядаў розных аўтараў у раздзеле 4: “Лакалізацыя Гістарычнай Літвы(карта 3)”).

ТЭМА 3.

ПЕРАДУМОВЫ. ПАНЯМОННЕ НАПЯРЭДАДНІ НОВАЎ ДЗЯРЖАВЫ

3.1. ЕЎРАПЕЎСКІ КАНТЭКСТ

Пачаткі ВКЛ прыйшліся на сярэдзіну 13 ст., а месцам дзеі стала Верхняе і Сярэдняе Панямонне (Наваградчына, Гарадзеншчына, Віленшчына). Узнікненне тут новай дзяржавы было выклікана супадзеннем у часе і прасторы розных чыннікаў як мясцовага, так і агульнаеўрапейскага значэння. У 13 ст. дасягнуў вяршыні еўрапейскі дэмаграфічны ўздым – самая значная тагачасная з’ява і адначасова этап аднаго з **дэмаграфічных цыклаў Еўропы**.

Дэмаграфічныя цыклы Еўропы. Заўважана, што пасля працяглых перыядаў дэмаграфічнага росту ў Еўропе заўсёды надыходзіў перыяд стагнацыі або зніжэння колькасці насельніцтва. Усяго даследчыкі выдзелілі чатыры еўрапейскія цыклы (ранейшыя вызначыць не ўдаецца па прычыне адсутнасці крыніц): **першы** – 10–14 ст. (10 ст. – пачатак росту, 13 ст. – вышэйшы пункт уздыму, першая палова 14 ст. – стагнацыя, другая палова 14 ст. – спад); **другі** – 15–17 ст. (сярэдзіна 15 ст. – пачатак росту; 16 ст. – вяршыня; 17 ст. – спад); **трэці** цыкл – сярэдзіна 18 ст. – Другая усясветная вайна (рост колькасці насельніцтва, запачаткаваны каля сярэдзіны 18 ст., затрыманы Першай і Другой усясветнымі войнамі); **чацвёрты** цыкл, ужо ў глабальным маштабе, пачаўся пасля Другой усясветнай вайны.

Cameron Rondo. Historia gospodarcza świata. S 24.

Рост колькасці насельніцтва распачаўся ў 10 ст., калі заканчвалася Вялікае перасяленне народаў і выкліканыя ім забурэнні ды спусташэнні. Потым сітуацыя стабілізавалася, што паспрыяла дэмаграфічнаму ўздыму, які працягваўся тры стагоддзі – ад 10 да пачатку 14 ст.

Каля 1000 г. колькасць насельніцтва ў Заходняй Еўропе складала недзе 12 – 15 млн., а ва ўсёй хрысціянскай Еўропе (без Візантыйскай імперыі) – гэта значыць з Нарвегіяй, Швецыяй і большай часткай Усходняй Еўропы – прыблізна 18–20 млн. У пачатку 14 ст. на тэрыторыі Заходняй Еўропы жыло ўжо 45–50 млн. чалавек, а ва ўсёй Еўропе – 60–70 млн. З прыведзеных лічбаў відаць, што Заходняя Еўропа была заселеная нашмат шчыльней, чым рэшта кантыненту¹⁰⁶.

У развітым сярэднявеччы міграцыі еўрапейскага насельніцтва (часам масавыя) працягваліся. Галоўнай прычынай была перанаселенасць краінаў Заходняй Еўропы, выкліканая хуткім дэмаграфічным ростам. У параўнанні з Вандроўкай народаў тыя перасяленні мелі лакальны характар, аднак істотна ўплывалі на сітуацыю ў некаторых рэгіёнах Еўропы. Да значных міграцый можна залічыць: крыжовыя паходы ў Палестыну (канец 11–13 ст.), выгнанне маўраў і хрысціянскую каланізацыю іх зямель на Іберыйскай паўвыспе, нямецкую мілітарную экспансію на ўсход, а таксама г. зв. **каланізацыю на нямецкім праве** краінаў Цэнтральна-Усходняй Еўропы. Апошняя міграцыя пашырылася пасля таго, як вычарпаліся рэсурсы г. зв. унутранай каланізацыі ў самой Заходняй Еўропе. Тая ўнутраная каланізацыя 11–12 ст. была менш заўважальнай для сучаснікаў (бо мела дыфузны характар), але нашмат буйнейшай за іншыя міграцыі па колькасці ўдзельнікаў і дасягнутых вынікаў. Заходнееўрапейцы актыўна засвойвалі і прыстасоўвалі пад гаспадарку лясныя масівы, лугі і пусткі (у Нідэрландах новую зямлю адваёўвалі ў мора

– плиткія прыбярэжныя ўчасткі адгароджвалі дамбамі і асушвалі).

Каланізацыя на нямецкім праве, якая працягвалася ад канца 12-га да сярэдзіны 14 ст., прывяла да значных зменаў у рэгіёне, а яе вынікі непасрэдна паўплывалі на гісторыю ВКЛ.

Каланізацыя на нямецкім праве. Урэгуляванае перасяленне заходнееўрапейцаў у канцы 12–14 ст. у менш населеныя краіны Цэнтральна-Усходняй Еўропы (Чэхію, Венгрыю, Польшчу, Прусію). Асноўная маса каланістаў наплывала з найбліжэйшых нямецкіх земляў і прыносіла з сабой свае прававыя нормы і звычаі (адсюль назва з’явы) – больш распрацаваныя, чым мясцовыя. У выніку была рэалізаваная аграрная рэформа – упарадкаванае шляхецкае і сялянскае землеўладанне і падатковая сістэма (г.зв. Ланавая рэформа); гарады атрымалі самакіраванне ў 13–14 ст. (найбольш вядомая яго форма – Магдэбургскае права). (У ВКЛ першыя прывілеі гарадам на самакіраванне па Магдэбургскім праве былі выданыя ў 14 ст., а да аграрнай рэформы справа дайшла толькі ў 16 ст. – Валочная памера).

У першай чвэрці 14 ст. мелі месца спробы прыцягнення нямецкіх каланістаў у Літву (пасланні вялікага князя Гедыміна з 1323 г.¹⁰⁷), аднак прыкметных вынікаў гэтая ініцыятыва не прынесла. Нямецкая прысутнасць у Цэнтральна-Усходняй Еўропе павялічвалася і праз мілітарную экспансію (Drang nach Osten). Узнікшыя ў канцы 12 – першых дзесяцігоддзях 13 ст. нямецкія калоніі ў Прыбалтыцы (Інфлянты і Прусы) мелі непасрэднае дачыненне як да працэсу ўзнікнення ВКЛ, так і ўсёй гісторыі гэтай дзяржавы.

Найбольшы ўплыў на фармаванне і дзейнасць новага гаспадарства аказала буйная рэгіянальная міграцыя, менавіта славянская (усходнеславянская) каланізацыя

земляў сучасных Беларусі і Летувы. У гістарыяграфіі яна атрымала назву “працэс балта-славянскіх кантактаў” (раздзел 3.3: “Этнічная сітуацыя”).

* * *

Дэмаграфічны рост сярэднявечнай Еўропы суправаджаўся росквітам гаспадаркі і культуры. Гісторыкі даўно адмовіліся ад стэрэатыпных поглядаў на сярэднявечча (запачаткаваных яшчэ дзеячамі Рэнэсансу) як на эпоху цемрашальства і застою – храналагічны прамежак між дасканалай Антычнасцю і яе адраджэннем. Развіццё тэхнікі ў сярэднія вякі праходзіла нашмат хутчэй, чым у часы антычнасці. У сельскай гаспадарцы пачалі ўжывацца больш дасканалыя севазвароты (трохпалёўка), палепшаныя прылады працы (калёсны жалезны плуг¹⁰⁸), пашырылася выкарыстанне коней у якасці цяглавай сілы. Усё гэта значна павялічыла прадукцыйнасць працы на раллі. Развіццё металургіі, найперш шырокае выкарыстанне мясцовай руды, зрабіла нашмат таннейшым найважнейшы ў гаспадарцы метал – жалеза. З яго ва ўсё большых колькасцях выраблялася не толькі зброя, але і прылады працы. Якраз у 13 ст., калі стваралася ВКЛ, з’явіліся першыя прататыпы сучасных металургічных печаў.

Дзякуючы разнастайным вынаходніцтвам і ўдасканаленням, у некалькі разоў вырасла вытворчасць працы ў ткацтве. Тканіна выраблялася амаль у кожнай хатняй гаспадарцы, але ўжо ад 11 ст. некаторыя краіны пачалі спецыялізавацца ў гэтым рамястве.

Надзвычай шырокае выкарыстанне (як колькасна так і функцыянальна) па ўсёй Еўропе атрымалі вадзяныя млыны, вядомыя яшчэ з антычнасці, а ад 13 ст. – і ветракі. Апошнія будаваліся пераважна ў нізінных мясцовасцях

108 На беларускіх, больш лёгкіх глебах, такі плуг не прымяняўся, але з’явіліся жалезныя насошнікі і наральнікі.

з невялікім перападам цячэння рэк. У Цэнтральна-Усходняй Еўропе яшчэ ў другой палове 12 ст. вадзяны млын быў рэдкасцю, а ў 13 ст. ён шырока распаўсюдзіўся і выкарыстоўваўся не толькі для памолу зерня, але і ў кавальстве (вадзяное кола прыводзіла ў рух мяхі, молаты), сукнаробстве (фолюшах), шклярстве і інш.

У гэтым рэгіёне Еўропы ў 13 ст. ураджайнасць галоўных зерневых культур павялічылася амаль у чатыры разы. У выніку прыспешылася развіццё жывёлагадоўлі, у тым ліку для гаспадарчых патрэбаў, што паскарала працэс узворвання і вываз ураджаю з палеткаў, а таксама павялічвала магчымасці ўгнайвання палёў.

Багатая практыка ў вырабе шасцернявых перадач дапамагла еўрапейцам у канструяванні механічнага гадзінніка, які быў удаस्कаналены ў 13 ст. і хутка стаў неад'емным атрыбутам кожнага еўрапейскага горада. Людзі пачалі выразней усведамляць бег часу: "...пераварот адбыўся дастаткова глыбокі, каб Дантэ, гэты абаронца былога, адчуў, што ранейшы спосаб вымярэння часу адыходзіць у мінулае, а разам з ім і ўсё грамадства."¹⁰⁹.

Большая частка еўрапейскіх тэхнічных навінак мела кітайскае паходжанне. З Кітая ў Еўропу, часам цягам некалькіх стагоддзяў, прывандравалі: папера, друк, порах (апошні ў Еўропе з'явіўся ад 13 ст.), кампас, акуляры (вядомыя ў Кітаі з 10 ст., а ў Еўропе – з 13 ст.) і шмат іншага (толькі вятрак быў запазычаны з Ірана). Аднак еўрапейцы, у адрозненне ад кітайцаў, здолелі прыдумаць спосабы нашмат больш эфектыўнага выкарыстання засвоеных вынаходніцтваў, што на стагоддзі забяспечыла ім панаванне над рэштай свету.

Да нашых земляў гэтыя вынаходніцтвы даходзілі з пэўным апазненнем, аднак атрыбуты матэрыяльнай культуры,

паводле археалагічных даных, пераймаліся, як на той час, хутка – на працягу некалькіх дзесяцігоддзяў. Напрыклад, пячная кафля з’явілася ў Германіі ў другой палове 13 ст, а ўжо ў пачатку 14 ст. яна выкарыстоўвалася ў Беларусі. Дзякуючы дэндрахраналогіі (вызначэнне даты спілавання дрэва праз вывучэнне шырыні гадавых кольцаў на зрэзе), выяўлена, што першая кафляная печка ў драўлянай прыбудове да палаца полацкага князя зроблена ў 1304 г. Пачаткам – першай паловай 14 ст. датуецца першыя кафліны ў Лідскім замку¹¹⁰.

13 ст. было вяршыняй не толькі дэмаграфічнага, але і эканамічнага развіцця сярэднявечнай Еўропы. Тады сфармавалася г.зв. еўрапейская свет-гаспадарка, цэнтрам якой стала французская правінцыя Шампань, дзе амаль непарыўна круглы год адбываліся буйныя міжнародныя ярмаркі-кірмашы¹¹¹.

У 13 ст. у Цэнтральна-Усходняй Еўропе развілося манументальнае мураванае будаўніцтва з цэглы. Культавыя будынкi і замкі ўзводзіліся ў вялікай колькасці і патрабавалі ўсё больш цагельняў і вапнярак¹¹². Найдалей на ўсход гэтае будаўніцтва сягнула якраз да земляў Літвы, дзе ў другой палове 13 ст. былі ўзведзеныя мураваныя вежы г.зв. валынскага тыпу ў Наваградку і Гародні (ды яшчэ на Палессі ў Камянцы, Бярэсці і Тураве). У першай палове 13 ст. быў збудаваны гатычны, хутчэй за ўсё, мураваны касцёл інфлянцкіх немцаў у Полацку¹¹³. Узвядзенне гэтых аб’ектаў, выкарыстанне будаўнічых тэхнікаў і матэрыялаў заходнееўрапейскага ўзору дало падставу спецыялістам для высновы пра пачатак адыходу ад візантыйскай

110 Трусов О.А. Памятники монументального зодчества Белоруссии IX–XVII вв. Мн., С. 132–133.

111 Бродель Ф. Время мира. Материальная цивилизация, экономика и капитализм, XV–XVIII вв. Москва, 1992. С. 107–111.

112 Historia Europy Środkowo-Wschodniej. T. 1. S. 75.

113 Кушнярэвіч А.М. Культывае дойдства Беларусі XIII–XVI стст.: Гіст. і архіт.-археал. даслед. Мн., 1993. С. 20–21; Ткачев М.А. Замкі Беларусі. Мн., 2002. С. 6–10.

будаўнічай традыцыі, менавіта, “стылістычную пераарыентацыю архітэктуры Беларусі, якая пачалася ў другой палове 13 ст.”¹¹⁴.

У 13 ст. у Еўропе была вынайздзеная спецыфічная форма адукацыі дарослых – універсітэт¹¹⁵. Новыя вучэльні ствараліся па прынцыпе рамесных цэхаў, як карпарацыі майстроў-выкладчыкаў і вучняў-студэнтаў. Яны хутка сталі папулярнымі, і колькасць універсітэтаў імкліва расла. Да шэрагу найслыннейшых належалі Кембрыджскі (1209 г.), Оксфардскі (1214 г.) Падуанскі (1222 г.), а таксама Сарбона (1253 г.)¹¹⁶.

Буйнейшы сярэднявечны філосаф і тэолаг Томаш Аквінскі (1225–1274 г.) на падставе тэалагічнага асэнсавання вучэння Арыстоцеля стварыў філасофскую канцэпцыю гармоніі веры і розуму, якая стала важнай асновай ідэалогіі каталіцтва.

Ангельскі філосаф Роджэр Бэкан (каля 1214–1292 г.) прапанаваў выкарыстанне эксперымента як метаду пазнання¹¹⁷, чым заклаў асновы сучаснай навукі. Бэкан ужо ў 13 ст. пісаў пра магчымасць пабудовы павозак, якія рухаюцца без цяглавой сілы жывёл; пра лятаючыя машыны, якімі кіруе чалавек, седзячы ў іх нутры; пра невялікія прыстасаванні, якія могуць падымаць агромністы цяжар; пра прылады для хаджэння па вадзе і плавання пад вадой...¹¹⁸.

* * *

13 ст. было часам вялікіх пераменаў, дакладней, выпявання вялікіх пераменаў у палітычным жыцці ўсёй Еўропы. [*]

114 Кушнярэвіч А.М. Культывае дойдства Беларусі ... С. 23.

115 Orłowski Bolesław. Technika. Wrocław, Warszawa, Kraków, 1999. S. 50–51.

116 Mantueffel T. Historia Powszechna. Średniowiecze. Warszawa, 1995. S. 275–276.

117 Новейший философский словарь /Сост. А.А.Грицанов. Мн., 1998. С. 772, 575.

118 Orłowski Bolesław. Technika. S. 53.

[*]“Большасць зменаў, якія вызначылі надыход эпохі Новага часу, пачала прарастаць ужо ў другой палове 13 ст., хоць выразна выявіліся яны толькі на рубяжы 14 і 15 ст. Перш за ўсё ствараліся ўсё большыя дзяржавы, у тым ліку дзяржавы нацыянальныя – найбольш поўна гэты працэс рэалізоўваўся ў Англіі, але быў таксама відочны ў Францыі. У межах нямецкай імперыі стабілізаваліся дзяржавы імперскіх князёў, а ў Італіі буйныя гарадскія асяродкі – такія, як Мілан, Венецыя і Фларэнцыя – анексавалі суседнія цэнтры.”

Mundy John H. *Europa średniowieczna. 1150–1309.* Warszawa, 2001. С. 285.

У 13 ст. падышла да бясслаўнага канца вялікая еўрапейская прыгода – крыжовыя паходы ў Святую зямлю. Пад націскам мусульманаў адна за другой распадаліся “лацінскія” дзяржавы ў Палесціне. У 1187 г. туркі-сельджукі на чале з султанам Саладзінам здабылі Іерусалім. Крыжаносцам удалося вярнуць горад святыняў у 1229 г. (імператар Фрыдрых II), але толькі на паўтара дзесяцігоддзі. У 1244 г. яны зноў страцілі Іерусалім, тым разам – назаўжды. Недалёка ўжо было да поўнага выгнання крыжаносцаў са Святой Зямлі – у 1291 г. мусульмане здабылі Акку – апошні апорны пункт еўрапейцаў у Палесціне. Затое хрысціяне мелі поспех на Іберыйскай паўвыспе, дзе пасля славутай бітвы 1212 г. каля Навас дэ Талоса пачалася прыспешаная ліквідацыя мусульманскіх уладанняў у Іспаніі¹¹⁹.

Паміж **папамі рымскімі і германскімі імператарамі** наоў разгарэлася барацьба за дамінацыю ў Заходняй Еўропе. Асновай канфлікту было імкненне аб’яднаць у адным інстытуце дзве ўлады – духоўную і свецкую: “Злучыўшы абедзве ўлады ў сваёй асобе, папа становіўся імператарам, кароль становіўся святаром”.¹²⁰ Канфрантацыя

119 Mantueffel T. *Historia Powszechna. Średniowiecze.* S. 194, 199, 229.

120 Ле Гофф Ж. *Цивилизация средневекового Запада.* С. 250–251.

праходзіла з пераменным поспехам, але да канца 13 ст. пазіцыю імператараў моцна аслабіла міжусобная барацьба ў імперыі і перавагу здабыло папства¹²¹.

У пачатку 13 ст. паглыбіўся эканамічны і палітычны крызіс Візантыйскай імперыі. Заходнія крыжаносцы, падчас чацвёртага крыжовага паходу ў 1204 г., замест змагання з мусульманамі захапілі і разрабавалі Канстанцінопаль. Візантыя распалася на некалькі частак. Створаная на яе землях “Лацінская імперыя” праіснавала да 1261 г. Адноўленая ў тым годзе візантыйская дзяржава ўяўляла сабой толькі цень некалі магутнай імперыі і ўжо ніколі не дасягнула ранейшай велічы. Аслабленне Візантыі паспрыяла аднаўленню моцы суседніх сербскай і балгарскай дзяржаў.

Палітычны крызіс агарнуў таксама асноўныя краіны Цэнтральна-Усходняй Еўропы: Чэхію, Венгрыю і Польшчу. Чэшскае каралеўства (ад 929 г. – у складзе Нямецкага каралеўства) цярпела ад дынастычных войнаў і бунтаў магнатаў супраць цэнтральнай улады. Венгрыя і асабліва Польшча цяжка перажывалі перыяд удзельнай раздробленасці, які суправаджаўся пастаяннымі міжусобнымі войнамі.

У першыя дзесяцігоддзі 13 ст. падобныя працэсы праходзілі на ўсходнеславянскіх землях – Русі. У паўднёвай і паўночна-ўсходняй частках Русі (будучыя Украіна і Расея) некалькі дзясяткаў княстваў розных памераў змагаліся між сабой за пагранічныя землі, а некаторыя яшчэ і за кіеўскі стол, які па традыцыі лічыўся самым прэстыжным.

Два буйнейшыя феадальныя дзяржаўныя ўтварэнні на тэрыторыі сучаснай Беларусі – Полацкае і Турава-Пінскае княствы – таксама распаліся на шматлікія ўдзелы. У 12 ст. з Полацкага княства выдзеліліся: Полацкае, Ізяслаўскае,

Віцебскае, Друцкае, Лагожскае, Менскае княствы¹²². Тураўская зямля падзялілася на княствы: Тураўскае, Пінскае (было адным з важнейшых, што дало падставу для ўзнікнення ў гістарыяграфіі тэрміна “Турава-Пінская зямля”), Клецкае, Дубровіцкае, Слуцкае, Берасцейскае, Драгічынскае (апошнія два трапілі ў залежнасць ад **Галіцка-Валынскай дзяржавы**)¹²³.

У 12 ст. летапісы зафіксавалі існаванне на Панямонні Гарадзенскага княства, звязанага кроўнымі і палітычнымі сувязямі з дынастыяй, якая кіравала ў Кіеве. Да 13 ст. адносяцца ўрыўкавыя звесткі пра Наваградскае, Ваўкавыскае, Слонімскае, Свіслацкае княствы, якія знаходзіліся пад палітычным уплывам Галіцка-Валынскай дзяржавы¹²⁴.

Галіцка-Валынская дзяржава. Узнікла на мяжы 12 – 13 ст. (найверагодней у 1199 г.) на заходнеўкраінскіх землях у выніку аб’яднання Галіччыны (галоўны цэнтр – Львоў) і Валыні (сталіца – Уладзімір-Валынскі). У 13 ст. было наймацнейшай дзяржавай ва ўсходнеславянскім свеце. Падтрымлівала цесныя кантакты з заходнееўрапейскай цывілізацыяй; праводзіла актыўную палітыку ў Цэнтральна-Усходняй Еўропе. У першай палове 13 ст. распаўсюдзіла свой культурны і палітычны ўплыў на Верхняе і Сярэдняе Панямонне. Актыўна змагалася за захаванне тут сваіх уплываў з новаўтвораным ВКЛ амаль да канца 13 ст. Пасля мангола-татарскага нашэсця прызнала сюзерэнітэт Залатой Арды. У першыя дзесяцігоддзі 14 ст. аслабела і ўрэшце была падзеленая між ВКЛ (далучыла Валынь) і Польшчай (забрала Галіччыну) пасля працяглага збройнага змагання (пачатак 40-х – пачатак 80-х гадоў 14 ст.)

122 Штыхаў Г. Полацкае княства [у:] Энциклапедыя гісторыі Беларусі: Т. 5. Мн., 1999. С. 525.

123 Гісторыя Беларусі: У 6 т. Т. 1. Старажытная Беларусь: Ад першапачатковага засялення да сярэдзіны XIII ст. Мн., 2000. С. 193.

124 Зверуго Я.Г. Верхнее Понеманье в 9–13 вв. С. 75.

У паўднёвай і ўсходняй Прыбалтыцы жылі апошнія ў Еўропе паганцы: плямёны балцкія (прусы, жамойты, аўкштайты, яцвягі, куры, латгалы, семігалы) і фіна-ўгорскія (лівы, эсты) – продкі сучасных летувісаў, латышоў і эстонцаў. У сваім грамадскім развіцці яны праходзілі перыяд ваеннай дэмакратыі – апошнюю стадыю першабытнага грамадства перад утварэннем дзяржавы. Іх пастаянныя рабаўнічыя напады даваліся ў знакі як паганскім суседзям, так і навакольным хрысціянскім краінам. У канцы 12 – пачатку 13 ст. узнікла першая нямецкая калонія ва ўсходняй Прыбалтыцы – Інфлянты (Лівонія); ад канца 20-х гадоў 13 ст. распачала сваю гісторыю нямецкая калонія ў Прусах.

У 13 ст. узмацніўся мілітарны ціск на балцкія плямёны з боку іх хрысціянскіх суседзяў. У выніку былі разбітыя і пакораныя плямёны прусаў і яцвягаў. Каланізацыя (нямецкая і мазавецкая ў Прусах, беларуская і мазавецкая ў Яцвягіі) дакончыла справу асіміляцыі і праз некалькі стагоддзяў прывяла да поўнага заняпаду тамтэйшых этнасаў.

3.2. ГАСПАДАРКА

Месца, дзе нарадзілася ВКЛ, менавіта Верхняе і Сярэдняе Панямонне, у эпоху Сярэднявечча знаходзілася на еўрапейскай перыферыі. Яго абміналі галоўныя гандлёвыя дарогі, якія лучылі Паўночную і Паўднёвую Еўропу. Нёман як гандлёва-транспартная артэрыя меў другаснае значэнне. Знакаміты “шлях з варагаў у грэкі”, дакладней адно з яго важных адгалінаванняў, праходзіў у некалькіх сотнях кіламетраў на ўсход – па рэках басейна Заходняй Дзвіны і Дняпра. Менавіта там развіліся буйныя гарадскія асяродкі, стаўшыя цэнтрамі вядомых дзяржаў-княстваў: Полацк, Віцебск, Смаленск.

Гісторыкі ў 19 і першай палове 20 ст. лічылі Панямонне глыбокім захалусцем, дзе ў сярэднявеччы ішло сваё, амаль ізаляванае ад рэшты свету і даволі прымітыўнае жыццё. Нечаканасцю сталі адкрыцці археолагаў пасля Другой усясветнай вайны ў панямонскіх гарадах Гародні, Ваўкавыску, Слоніме і, асабліва, Наваградку¹²⁵. Выявілася, што ў 11–13 ст. (час уздыму ўсёй Еўропы) тут буяла жыццё, развілася багатая і рафінаваная матэрыяльная і духоўная культура. Найбольшае ўражанне на даследчыкаў зрабілі: квартал багачоў на наваградскім вакольным горадзе (з двухпавярховымі дамамі, фрэскамі на сценах і шклянымі вокнамі) і гарадзенская архітэктурная школа 12 ст. (невялікая па колькасці помнікаў, але самая арыгінальная ва ўсходнеславянскім свеце).

Пасля публікацыі матэрыялаў археалагічных раскопак стала зразумелым, што прычынай недаацэнкі ўзроўню цывілізацыі на Панямонні была амаль поўная адсутнасць пісьмовых звестак 10–14 ст. пра гэты рэгіён. Даследчыкі не сумняваюцца ў наяўнасці ўласнага летапісання на Панямонні і Падзвінні, помнікі якога да нас, аднак, не дайшлі.

Сапраўды, першае пісьмовае ўпамінанне Наваградка, Ваўкавыска, Слоніма ў пісьмовых крыніцах адносіцца да 1249/50 г.¹²⁶, хоць названыя гарады да таго часу існавалі ўжо два з паловай стагоддзі! Адзіным выключэннем стала Гародня, якая некалькі разоў згадвалася ў кіеўскіх летапісах 12 ст. З тых узгадак вынікала, што гэты горад быў цэнтрам мясцовай дзяржавы – Гарадзенскага княства.

125 Воронин Н.Н. Древнее Гродно. Москва, 1954; Зверуго Я.Г. Археологические работы в Слониме // Беларускія старажытнасці. Мн., 1972. С. 248–289; ён жа: Древний Волковыск. Мн., 1975; ён жа: Верхнее Понеманье в 9–13 вв. Мн., 1989; Гуревич Ф.Д. Древний Новогрудок; яна ж: Летапісны Новогрудок (Старажытнарускі Наваградак). Санкт-Пецярбург, 2003.

126 ПСРЛ. Т. 2. 1908. Стб. 816: Галіцка-Валынскі звод у складзе Іпацьеўскага летапісу (недакладная храналогія летапісу, у тым ліку першая звестка пра панямонскія гарады – 1252 г., выпраўленая Міхайлам Грушевскім: Грушевський М. Хронольогія падій Галіцка-Волинської літописи // Записки Наукового Товариства імені Шевченка. Львів, 1901. Т. 41.С. 1–72.).

З усяго комплексу інфармацыі (скупыя пісьмовыя звесткі і багаты археалагічны матэрыял) вынікала, што ў 11–13 ст. панямонскі рэгіён (дакладней, Верхняе і Сярэдняе Панямонне – будучае ядро ВКЛ), хоць і месціўся на ўскрайку Еўропы, захалусцем не быў. Наадварот, вызначаўся арыгінальнай культурай высокага ўзроўню, меў уласную дзяржаўную арганізацыю (ці арганізацыі – Гарадзенскае і, па ўсёй верагоднасці, Наваградскае княствы). Археалагі прасачылі таксама надзвычай шырокія гандлёвыя сувязі панямонскіх месцічаў, якія сягалі ад славянскага ды балцкага наваколля да Заходняй Еўропы, Скандынавіі, Візантыі і Блізкага Усходу. Несумненна, мясцовы вопыт дзяржаўнай арганізацыі, як і багацце тутэйшых гарадоў, адыгралі не апошнюю ролю ў стварэнні ВКЛ.

Асновай гаспадаркі насельнікаў Панямоння, як і жыхароў ўсёй сярэднявечнай Еўропы, з’яўлялася земляробства. Адною з адметнасцяў рэгіёна было працяглае, аж да навейшых часоў, захаванне вялікіх лясных масіваў. У тых краінах Заходняй Еўропы, якія ў раннім сярэднявеччы таксама былі пакрытыя густымі лясамі (як Англія, Францыя, Германія), дэмаграфічны рост і звязаная з ім унутраная каланізацыя прывялі да хуткага змяншэння лясных плошчаў. Каля 1000 г. лясны пакрывалі дзве трэці тэрыторыі Францыі і Англіі. У Францыі найбольш лесу было высечана ад канца 10 да канца 13 ст., а ў Англіі ўжо ад 9 ст. значныя абшары пераўтварыліся ў неўраджайныя зарослыя вярэскавыя пусты¹²⁷.

У часы ўзнікнення ВКЛ у 13 ст. большую частку Верхняга Панямоння займалі лясны – каля 70% усёй плошчы¹²⁸. Клімат Панямоння, як і ўсёй тэрыторыі сучасных Летувы і Беларусі, ад сярэднявечча да нашага часу змяняўся адносна

127 Miśkiewicz M. Europa wczesnego średniowiecza V–XIII wiek. S. 102.

128 Холев С.Б. Физико-географические условия Верхнего Пономанья в прошлом по данным топонимики [в:] Топонимика на службе географии. Москва, 1979. С. 33–34.

мала. Недалёкае Балтыйскае мора, а таксама марское паветра з Атлантычнага акіяна прыносілі цяпло і вялікую колькасць ападкаў, што спрыяла развіццю земляробства.

Па прычыне адсутнасці пісьмовых крыніц, асноўную інфармацыю пра тагачасную гаспадарку здабылі археологі. Па матэрыялах раскопак выявілася, што асноўнай зернявай культурай Панямоння ад 11 ст. было азімае жыта. На другім месцы па колькасці знаходзілася пшаніца. Вырошчвалі таксама ячмень, проса, значна менш – авёс, грэчку; бабовыя культуры: конскія бабы, віку, гарох, сачавіцу; тэхнічныя культуры: лён, каноплю. З агародных культур вядомыя капуста, цыбуля, рэпа, буракі, агуркі; з садоных: слівы, вішні, грушы і інш.

Найбольш старажытным спосабам управы раллі ў лясной зоне было ляда. Аднак паступова распаўсюджвалася папаравая сістэма земляробства. Як больш стабільная, яна становіцца дамінуючай ужо з пачатку 2-га тыс. н.э. Ужываліся таксама пераходныя да папаравай формы – такія, як: пералог, стракатаполле, аднагадовы пар. Найчасцей папаравую сістэму (у форме двух- або трохполля) спалучалі з ляднай, што дазваляла захоўваць стабільнасць паселішча. Ураджай складалі сам-2,5 – 3. Першыя гады на новым лядным полі ўраджай быў высокім – сам-8, сам-12 і вышэй. Лясное багацце стала прычынай яшчэ адной асаблівасці Панямоння – перавагі палявання над жывёлагадоўляй. Як паказаў астэалагічны аналіз, косці дзікіх жывёлаў у Гародні, Турыйску, Ваўкавыску складаюць больш за палову ад усіх сабраных археологамі¹²⁹.

З лесам быў звязаны і такі важны для дзяржаўнай гаспадаркі промысел, як бортніцтва, прадукты якога (мёд і воск) з'яўляліся каштоўным экспартным таварам і адной з важнейшых формаў сялянскага падатку – даніны.

129 Археалогія Беларусі. У 4 т. Т. 3. Сярэдневяковы перыяд (9–13 ст.). Мн., 2000. С. 155, 160.

Дэмаграфічны і эканамічны рост панямонскага рэгіёна прывёў да ўзнікнення і актыўнага развіцця гарадоў – гандлёва-рамесных і адміністрацыйных цэнтраў.[*]

[*] **Пачаткі панямонскіх гарадоў.** Археалагічныя даследаванні выявілі, што сённяшнія важнейшыя цэнтры Панямоння (Наваградка, Гародня, Ваўкавыск і, падобна, Слонім) узніклі ў канцы 10 ст. Заснавальнікамі новых паселішчаў былі ўсходнія славяне-язычнікі. Якраз у канцы 10 ст. на тэрыторыі Кіеўскай Русі ўводзілася хрысціянства па ўсходнім (візантыйскім) узору. Па ўсёй верагоднасці, гвалтоўныя метады ўвядзення новай веры (“агнём і мечам”) выклікалі адыход часткі незадаволенага насельніцтва ў разведаную ўжо панямонскую вобласць. Археологі заўважылі, што першыя прадметы, звязаныя з хрысціянскім культам (каменныя абразкі, нацельныя крыжыкі: літыя, каменныя, бурштынавыя, касцяныя), з’явіліся на Панямонні амаль на стагоддзе пазней – у другой палове – канцы 11 ст. (Гуревич Ф.Д. Древние города Белорусского Понеманья. С. 19: “Насельніцтва, якое заснавала гарады Панямоння, было язычніцкім і такім заставалася да канца 11 ст.”; гл. таксама: Гуревич Ф.Д. Об этническом составе населения древнего Новогрудка // Acta Baltico-Slavica. Białystok, 1969. R. VI; Гуревич Ф.Д. Детинец и окольный город древнерусского Новогрудка в свете археологических работ 1956–1977 гг. // Советская археология. 1980. № 4. С. 88–89; Зверуго Я.Г. Верхнее Понеманье в 9–13 вв. С. 196; Краўцэвіч А.К. Гарады і замкі Беларускага Панямоння 14–18 стст.: Планіроўка, культурны слой. С. 60–61). Краўцэвіч А. Раннесярэднявечныя гарадзенцы (11–13 ст.) [у:] Гарадзенскі соцыум 2013. Гісторыя і памяць. 15–20 ст. /пад рэд. А.К.Краўцэвіча і А.Ф.Смальянчука. Гародня: Гарадзенская бібліятэка, 2014. С. 9–15; Краўцэвіч А. Этнос, рэлігія і палітыка ў раннесярэднявечных гарадах

Панямоння [у:] Гарадзенскі соцыум. Чалавек у прасторы горада. 15–20 ст.: матэрыялы міжнароднай навуковай канферэнцыі (Гародня 7–8 лістапада 2014 г.) /пад рэд. А.Ф.Смаленчука і А.К.Краўцэвіча. Мн., 2015. С. 11–17.

Нешматлікія звесткі пісьмовых крыніц 12–13 ст. датычаць пяці гарадоў: Гародні, Наваградка, Ваўкавыска, Слоніма, Турыйска. Да іх даследчыкі дадаюць яшчэ: Здзітаў (геаграфічна да Панямоння не належыць, бо знаходзіцца ў басейне Прыпяці), Нясвіж, Свіслач, Вевярэск, Астрэю.

Найбольш значнымі і буйнымі (на той час мелі па некалькі тысяч жыхароў) былі першыя чатыры, што пацвердзілі шматгадовыя археалагічныя раскопкі. Іншыя даследаваныя значна горш або не даследаваліся зусім. Летапісны Турыйск, лакалізаваны археолагамі ля сучаснай вёскі Турэйск Шчучынскага раёна, інтэрпрэтуецца як невялікі горад¹³⁰. Дакладна не вызначана месцазнаходжанне сярэднявечных Нясвіжа і Свіслачы, пра Вевярэск і Астрэю невядома, ці яны ўвогуле знаходзіліся на Панямонні. Тры безназоўныя добра ўмацаваныя гарадзішчы 12–13 ст. даследчыкі адносяць да феадальных сядзібаў-замкаў: каля вёскі Мсцібава пад Ваўкавыскам; каля вёскі Кульбачы Шчучынскага раёна; каля вёскі Збочна Слонімскага раёна¹³¹.

3.3. ЭТНІЧНАЯ СІТУАЦЫЯ (КАРТА 1)

(Дадаткі: Артыкул “Працэс балта-славянскіх кантактаў на Панямонні і ўтварэнне ВКЛ”; карта 1)

Археалагічныя і мовазнаўчыя (найперш тапанімічныя) даследаванні дапамаглі аднавіць этнічны воблік Панямоння напярэдадні і ў час узнікнення ВКЛ. Выявілася, што ў часы сярэднявечча ў Верхнім і Сярэднім Панямонні актыўна развівалася буйнейшая з’ява не толькі панямон-

130 Археалогія Беларусі. У 4 т. Т. 3. Сярэднявеквы перыяд (9 – 13 ст.). С. 319.

131 Гуревич Ф.Д. Древние города Белорусского Полеманья. С. 23.

скай, але і ўсёй беларускай і летувіскай гісторыі – **працэс балта-славянскіх кантактаў**.[*]

[*] **Працэс балта-славянскіх кантактаў**. Буйнейшая з’ява ў гісторыі Беларусі. Распачаўся каля трэцяй чвэрці 1-га тыс. н.э., працягваўся праз усё 2-е тыс. н.э., ахапіў тэрыторыю сучаснай Беларусі, а таксама прылеглыя раёны Польшчы, Летувы, Латвіі, Расеі і Украіны. Сучасная навука лічыць названы працэс важнейшым чыннікам этнагенезу беларусаў. (Гісторыя Беларусі: У 6 т. Т. 1. Старажытная Беларусь: Ад першапачатковага засялення да сярэдзіны 13 ст. С. 324–326; Седов В.В. Славяне Верхнего Поднепровья и Подвинья. Москва, 1970. С. 162–192; Ён жа. Балты и славяне в древности по данным археологии // Из древнейшей истории балтских народов по данным археологии и антропологии. Рига, 1980. С. 20; Этнаграфія Беларусі: Энцыклапедыя. Мн., 1989. С. 59–60; Зверуго Я.Г. Верхнее Понеманье в 9–13 вв. С. 15–17; Штыхаў Г.В. Крывічы: Па матэрыялах раскопак курганоў у Паўночнай Беларусі. Мн., 1992. С. 106–107.)

Галоўны змест працэсу – каланізацыйны рух славян (той іх часткі, якая пазней стала ўсходнімі славянамі) на землі, занятыя балтамі, кантакт з тубыльцамі, асіміляцыя апошніх і, як вынік, кардынальная змена этнічна-культурнай сітуацыі ў зоне кантакту – беларусізацыя. Характэрнай рысай працэсу даследчыкі лічаць **мірны характар кантактаў**. (Зверуго Я.Г. Верхнее Понеманье в 9–13 вв. С. 15; Звяруга Я.Г. Беларускае Павілле ў жалезным веку і раннім сярэднявекі /Матэрыялы па археалогіі Беларусі. Вып. 10. Мн.: ДНУ “Інстытут гісторыі НАН Беларусі”, 2005. С. 140–142; Седов В.В. Славяне Верхнего Поднепровья и Подвинья. С. 192; Ён жа. Литовские племена // Финно-угры и балты в эпоху средневековья. Москва, 1987. С. 417; Tyszkiewicz J. Proces slawizacji ziem dorzecza Niemna w 6–11 w. // PH. 1973. Т. 64. S. 6, 16–18, 20 (мара 2); Катанова Е.М. Данные гидронимии

о балто-славянских контактах на севере Белоруссии // Материалы. Этнолингвистические балто-славянские контакты в настоящем и прошлом. Москва, 1978. С.85; Штыхаў Г.В. Крывічы. С. 95, 106)

Працэс разгортваўся нераўнамерна як у храналагічным, так і геаграфічным вымярэннях. Напачатку (ад 6–7 ст. н.э.) яго актыўным участкам было Верхняе Падняпроўе і Падзвінне. Славянізацыя мясцовага балцкага насельніцтва тут была ў асноўным завершана ўжо ў 12–13 ст. (Седов В.В. Славяне Верхнего Поднепровья и Подвинья. С. 191, 162; Зверуго Я.Г. Верхнее Понеманье в 9–13 вв. С. 14–15; Штыхаў Г.В. Крывічы. С. 106–107). У басейне Нёмана працэс актывізаваўся ў канцы 10 ст. і працягваўся да пачатку – сярэдзіны 20 ст.

Міжэтнічны кантакт адбываўся ў г.зв. **кантактнай зоне** з мешаным насельніцтвам. Зона мела тэндэнцыю паступовага перамяшчэння з паўднёвага ўсходу на паўночны захад, г.зн. углыб балцкай тэрыторыі. На прылеглых да яе тэрыторыях балцкае насельніцтва засвойвала беларускую мову і станавілася двухмоўным, а ў самой зоне балцкая (летувіская) мова паступова саступала свае пазіцыі беларускай (Климчук Ф.Д. К истории распространения белорусских говоров в юго-восточной Литве // Балто-славянские исследования. 1980. Москва, 1981. С. 214).

Этнографы фіксавалі праявы працэсу ўздоўж мяжы між Беларуссю і Летувай яшчэ ў сярэдзіне 20 ст. (Гринблат М.Я. Белорусы. Очерки происхождения и этнической истории. Мн., 1968. С. 90–91).

У храналагічных рамкі гэтага працэсу ўклаўся ўвесь перыяд існавання ВКЛ – пяць з паловай стагоддзяў ад моманту ўзнікнення ў сяр. 13 ст. і да ліквідацыі ў канцы 18 ст. падчас трэцяга падзелу Рэчы Паспалітай. Дзейнасць ВКЛ у кантактнай балта-славянскай зоне не змяніла ха-

рактару працэсу – моўнай беларусізацыі мясцовых балтаў; а праз прыняцце беларускай мовы ў якасці дзяржаўнай спрыяла фармаванню беларускага народа і яго культуры.

Панямонне ў пачатку 2-га тыс. было занятае рэдкім балцкім насельніцтвам, якое належала да плямёнаў яцвягаў (вобласць левых прытокаў Нёмана¹³²) і аўкштайтаў (археалагічная культура ўсходнелітоўскіх курганоў у басейне Віліі, да іх належала племя “літва”). Суседзі-славяне назвы “Аўкштота” не ўжывалі, а звалі ўсіх яе насельнікаў па імя бліжэйшага племя – “літва”. Славянскі рух на гэтую тэрыторыю распачаўся з 7–9 ст. Тут сустрэліся з мясцовымі балтамі некалькі славянскіх каланізацыйных плыняў: крывіцкая – з усходу, дрыгавіцкая і валынская – з паўднёвага ўсходу і поўдня¹³³. З паўднёвага захаду да Панямоння даходзілі таксама мазавецкія каланісты. Нетаропкі славянскі рух, які праходзіў галоўным чынам уздоўж рэк, быў на нейкі час затрыманы натуральнай перашкодай – водападзелам паміж Дняпром (менавіта, буйнейшым яго прытокамі Прыпяццю) і Нёманам.

Славянская каланізацыя актывізавалася ў канцы 10 ст., і тады выхадцамі з розных усходнеславянскіх земляў былі заснаваны паселішчы, якія сталі пазней галоўнымі панямонскімі гарадамі: Наваградак, Ваўкавыск, Гародня (самы старажытны горад над Нёманам)¹³⁴ і, магчыма, Слонім. Напэўна, трохі пазней над ракой Віліяй была закладзеная Вільня, якая разам з Гародняй аказалася найдалей заглыбленым у балцкі этнічны абшар усходнеславянскім гарадам¹³⁵.[*]

132 Седов В.В. Курганы ятвягов // Советская археология. 1964. № 4. С. 36–51.

133 Гринблат М.Я. Белорусы. Очерки происхождения и этнической истории. С. 90–91.

134 Краўцэвіч А.К. Гарады і замкі Беларускага Панямоння 14 – 18 стст. С. 60.

135 Голубовичи В. и Е. Кривой город Вильно // Краткие сообщения Института истории материальной культуры АН СССР. Москва, 1945. Вып. 11. С.114 – 125.

[*] **Вільня.** Археалагічныя раскопкі на Верхнім віленскім замку (дзядзінцы) у міжваенны перыяд прывялі іх аўтараў Алену і Уладзіміра Галубовічаў да высновы, што тут на месцы балцкага паселішча (1 тыс. н.э.) пасля перапынку, магчыма, у некалькі стагоддзяў, з'явілася іншае паселішча – славянскае. Над культурным пластом першага паселішча (слой VI), у верхняй частцы слою Vi ў слоі Vd даследчыкі зафіксавалі амаль выключна кераміку, характэрную для славянскіх магільнікаў 11–13 ст. (Голубовичи В. и Е. Кривой город Вильно // Краткие сообщения Института истории материальной культуры АН СССР (КСИИМК). Москва, 1945. Вып. 11. С. 124)

“Сляды новага паселішча, зусім іншага характару, чым першае, з'яўляюцца большай часткай у пачатку феадальнай эпохі і характарызуюцца інвентаром, тыповым для старажытнарускіх гарадзішчаў. Калі ўзнікла новае паселішча, дакладна сказаць немагчыма.” – Голубовичи В. и Е. Кривой город Вильно. С. 125.

Летувіскія археолагі, якія праводзілі раскопкі пасля Другой усясветнай вайны, славянскія матэрыялы, на жаль, не акцэнтавалі.

Археалагічныя матэрыялы засведчылі таксама ўдзел у фармаванні гарадоў выхадцаў з заходнеславянскіх земляў і мясцовых балтаў. У 12–13 ст. у панямонскіх гарадах сфармавалася аднароднае насельніцтва, якое мела выразнае ўсходнеславянскае аблічча: “Зліццё славянскіх выхадцаў з поўдня, поўначы і захаду, а таксама нешматлікіх прадстаўнікоў мясцовых балтыйскіх плямёнаў утварае адзінае насельніцтва гарадоў Заходняй Русі”¹³⁶.

Наяўнасць шырокай кантактнай зоны, захаванне балцкіх тапонімаў на абшарах славянскай каланізацыі прывялі даследчыкаў да высновы пра **агульны мірны характар**

балта-славянскіх кантактаў як на Панямонні, так і па ўсёй тэрыторыі будучай Беларусі¹³⁷. Гэтая важнейшая рыса названага працэсу мела істотнае значэнне ў фармаванні ВКЛ. Вынікам супрацоўніцтва стала перамешванне прышлых славян з мясцовымі балтамі і ўтварэнне новай этнічнай агульнасці – беларусаў. Актыўным і культурна дамінуючым бокам былі ўсходнія славяне, і таму новы этнас стаў славянамоўным.

3.4. БАЛТА-СЛАВЯНСКІ КАНТАКТ І ЎТВАРЭННЕ ВКЛ

(Дадатак 7. Артыкул “Працэс балта-славянскіх кантактаў на Панямонні і ўтварэнне ВКЛ”)

У 13 ст., напярэдадні і ў часы ўтварэння ВКЛ, Панямонне ў этнічным сэнсе ўяўляла сабой кантактную зону паміж балцкім і ўсходнеславянскім этнічнымі масівамі. Яна размяшчалася ў прасторы прыблізна паміж Менскам і Вільняй і была занята змешаным балта-славянскім насельніцтвам.

(Дадаткі: карта 1) У паўночнай частцы зоны пераважалі балцкія, у паўднёвай – славянскія пасяленні. Гарады былі славянскімі, а іх вясковая ваколліца складалася са славянскіх, балцкіх, а таксама этнічна змешаных паселішчаў. Найдалей заглыбленымі ў балцкую прастору славянскімі анклавамі заставаліся Гародня на Нёмане і Вільня на Віліі.

Праблема балта-славянскіх кантактаў на землях Беларусі, на першы погляд, можа падацца непасрэдна не злучанай з генезісам ВКЛ. Аднак два працэсы, звязаныя з арганізацыяй жыццядзейнасці буйных чалавечых супольнасцяў, у пэўны гістарычны момант супалі ў часе і прасторы, і адно гэтае пераканаўча сведчыць аб іх узаемасувязі. Названы міжэтнічны кантакт аказаўся самай значнай гістарычнай з’явай на Панямонні за апошнія паўтара тысячагоддзя.

Адсюль вынікае непазбежнасць яго ўплыву на іншы гістарычны працэс – стварэння і фармавання ВКЛ¹³⁸.

Менавіта ў балта-славянскай кантактнай зоне, між тымі старажытнымі гарадамі, дакладней – у прасторы паміж Менскам, Вільняй, Гародняй, Ваўкавыскам ды Слонімам – утварылася ядро новай дзяржавы – Літва (потым засталася яе цэнтральнай вобласцю). Яна захоўвала сваю назву яшчэ ў 19–20 ст. – праз два стагоддзі пасля ліквідацыі ВКЛ.

Да пачаткаў ВКЛ усходнія славяне і балты мелі на Панямонні ўжо больш чым двухвекавы вопыт мірнага супрацоўніцтва. Высокі ўзровень эканамічна-культурнага жыцця панямонскіх гарадоў, які ўразіў нават спецыялістаў-археолагаў, у пэўнай меры, быў выкліканы менавіта гэтым супрацоўніцтвам. Хаця ўдзел у гарадскім жыцці балтаў даследчыкі ацэньваюць як намнога меншы за славянскі, самі панямонскія гарады (Наваградок, Гародня, Ваўкавыск, Слонім і інш.) выступалі як эканамічна-адміністрацыйныя і ваенна-абарончыя цэнтры ўсёй змешанай балта-славянскай ваколіцы. У той жа час анклав славянскага сельскага насельніцтва маглі ўваходзіць у склад балцкай тэрытарыяльна-племянной арганізацыі¹³⁹.

3.5. ПАЛІТЫЧНЫ СТАН (карта 2)

(*Дадаткі: карта 2*) Напярэдадні ўтварэння ВКЛ – у пачатку 40-х гадоў 13 ст. – у Верхнім і Сярэднім Панямонні актыўна праходзіў працэс балта-славянскіх кантактаў – славяне працягвалі перамешвацца з мясцовымі балтамі: яцвягамі і аўкштайтамі (у першую чаргу – з найбліжэйшымі географічна літоўцамі). На паўночным захадзе і поўначы ад Панямоння ўмацоўваліся дзяржаўныя арганізацыі нядаўна сфармаваных нямецкіх анклаваў: Інфлянты (падзеленыя

138 Краўцэвіч А. Стварэнне Вялікага Княства Літоўскага. С. 10.

139 Łowmiański H. Początki Polski. Warszawa, 1967. T. 3. S. 82.

на ўладанні Інфлянцкага ордэна, рыжскага архібіскупа, мясцовых біскупаў і горада Рыгі) і Прусы (дзяржава Тэўтонскага ордэна). Ад Літвы іх аддзялялі племянныя тэрыторыі жамойтаў і семігалаў.

На захад ад Панямоння ляжала палітычна падзеленая Мазовія, князі якой, дзеля захавання незалежнасці, праводзілі палітыку лавіравання паміж мацнейшымі суседзямі.

З усходу, поўдня і паўднёвага захаду Панямонне атачалі раздробленыя на ўдзелы беларускія Полацкая, Менская, Тураўская, Пінская і Берасцейская землі. Апошнія тры ўваходзілі ў палітычную сістэму Галіцка-Валынскага княства, якое на той час было наймацнейшай дзяржавай усходнеславянскага свету. Землі Беларускага Панямоння ў 13 ст. таксама знаходзіліся ў сферы ўплываў Галіцка-Валынскай дзяржавы. Добра відочны культурны ўплыў, напрыклад, будаўніцтва мураваных абарончых вежаў г.зв. валынскага тыпу (гатычных) у Гародні і Наваградку.

Ускоснае, але даволі пераканаўчае сведчанне пра палітычную залежнасць Наваградчыны і Гарадзеншчыны ад Галіцка-Валынскага княства знаходзім у лісце каталіцкага першасвятара да Міндоўга ад 6 сакавіка 1255 г. папа Аляксандр IV пісаў, што Міндоўг праз змаганне з “каралеўствам Русі” (галіцка-валынскі князь Даніла Раманавіч каранаванася ад папы рымскага ў 1253 г.) “падпарадкаваў сваёй уладзе некаторыя землі гэтага каралеўства”¹⁴⁰. Паводле іншых крыніц вядома, што тымі землямі маглі быць толькі Наваградчына і Гарадзеншчына.

За некалькі папярэдніх стагоддзяў балта-славянскага ўзаемадзеяння ў рэгіёне ўсталявалася адносна стабільная этна-культурна-палітычная сістэма, спецыфіка якой выяўлялася ў яе біэтнічнай аснове. Галоўнымі палітычнымі сіламі ў рэгіёне былі **ўсходнеславянскія гарады-дзяржавы і група моцных балцкіх кунігасаў** – вайсковых і племянных

правадыроў тутэйшых балтаў. Дынамічная раўнавага ў сістэме трымалася на мірным суіснаванні гэтых дзвюх сілаў.

Названы сімбіёз у сваю чаргу быў часткай буйной палітычнай сістэмы Усходняй Еўропы. У рэгіёне дамінавала ўсходнеславянская культура і адбывалася паступовая асіміляцыя балцкага насельніцтва, якая з пазіцыі сённяшняга дня ацэньваецца як праява этнагенезу беларусаў. Менавіта гэтая тэрыторыя (балта-славянская кантактная зона) стала ядром ВКЛ – гістарычнай Літвой, утрымлівала назву “Літва” да пачатку 20 ст. і захоўвае пэўную адметнасць да сённяшняга дня¹⁴¹.

Стабільнасці панямонскай сістэмы не парушыў усплёск ваяўнічасці балцкіх плямёнаў, названых у летапісах “літвой”, зафіксаваны, пачынаючы ад 80-х гадоў 12 ст. (Дадаткі: карта 2) Раўнавага захавалася найперш па той прычыне, што ваяўнічы рух балтаў быў накіраваны за межы сваёй панямонскай сістэмы. Письмовыя крыніцы (усходнеславянскія летапісы, польскія і нямецкія хронікі) зафіксавалі дзясяткі рабаўнічых паходаў літоўцаў амаль ва ўсіх кірунках: на польскія, галіцка-валынскія, чарнігаўскія, смаленскія, ноўгарадскія, пскоўскія землі, на Лівонію і землі эстаў. Аднак даследчыкам не ўдалося знайсці прамога ці вяртага даверу ўскоснага сведчання пра напад летапісных літоўцаў на Наваградак, Гародню, Ваўкавыск, Менск, Полацк ці іншыя гарады будучай Беларусі. І, наадварот, маюцца прамыя сведчання крыніц аб полацка-літоўскім, пінска-літоўскім, наваградска-літоўскім супрацоўніцтве.

Суседзі-славяне бесперашкодна прапускалі літоўскія атрады праз сваю тэрыторыю, а пры зручным выпадку і самі былі не супраць да іх далучыцца. Так, напрыклад, зрабілі палачане ў 1198 г. і ў 1258 г., калі хадзілі ваяваць разам з літоўскімі атрадамі супраць свайго суперніка

141 Цітоў В.С. Народная спадчына: матэрыяльная культура ў лакальна-тыпалагічнай разнастайнасці. Мн., 1994. С. 258 – 279.

– Смаленска. У 1203 г. васал Полацка князь Усевалад з Герцыке з саюзным літоўскім атрадам нечакана з’явіўся каля Рыгі, забраў жывёлу з пашы і захапіў двух святароў, якія разам з пілігрымамі секлі лес. У 1245 г. пінскі князь патаемна паслаў ганца папярэдзіць літоўскі атрад пра надыход валынскага войска. Усе вядомыя выпадкі прыходу літоўскіх кунігасаў на княжанне ва ўсходнеславянскія гарады ў 13 ст. адбыліся праз запрашэнне¹⁴².

Да Аўкштоты амаль з усіх бакоў (з захаду, поўдня, усходу) прылягалі “мірныя” тэрыторыі. Яны складаліся як з балцкіх (Яцвягія, Прусія), так і бліжэйшых усходнеславянскіх земляў: Наваградчына, Гарадзеншчына, Полацкая, Тураўская, Пінская землі. У выніку племянная тэрыторыя летапісных літоўцаў была аточаная нібыта “поясам бяспекі”. Вораг не мог лёгка дабрацца да літоўскіх паселішчаў – трэба было прайсці як мінімум пару сотняў кіламетраў праз гэтыя заміраныя з літоўцамі землі.

Тым не менш, сам факт мілітарнай актыўнасці сярэднявечных літоўцаў стаў важнейшай падставай для ўзнікнення тэзы аб заваёве Беларускага Панямоння (як і ўсёй Беларусі) летувісамі і ацэнкі ВКЛ як балцкай дзяржавы (летувацэнтрычная канцэпцыя генезісу ВКЛ). Зыходзячы з рэальнага факту літоўскіх паходаў на ўсходнеславянскія землі, некаторыя гісторыкі прапанавалі тэзу пра перарастанне рабаўнічых нападаў на Русь у тэрытарыяльна-захопніцкія¹⁴³.

Аднак маўчанне пісьмовых крыніцаў пра балта-славянскую канфрантацыю на землях Беларусі і даказаны даследаваннямі мовазнаўцаў і археолагаў мірны характар балта-славянскіх кантактаў абвяргае версію пра заваёву летувісамі беларускіх земляў (гэтаксама, як беларусацэнтрычную гіпотэзу Міколы Ермаловіча пра заваёву балцкай

Літвы Наваградкам ¹⁴⁴). Выраз з цытаванага вышэй ліста папы рымскага да Міндоўга “падпарадкаваў сваёй уладзе некаторыя землі...” не азначае, што землі, пра якія ідзе гаворка (Наваградчына і Гарадзеншчына), былі захопленыя ці падпарадкаваныя супраць волі іх жыхароў. Наадварот, яны ваявалі на баку Міндоўга ды яго наступнікаў Войшалка і Трайдэна.

144 Ермаловіч М.І. Па слядах аднаго міфа. С. 58 – 60; ён жа: Старажытная Беларусь: Полацкі і новагародскі перыяды. С. 316–318; ён жа: Беларуская дзяржава Вялікае княства Літоўскае. С. 65 – 69.

ЛАКАЛІЗАЦЫЯ ГІСТАРЫЧНАЎ ЛІТВЫ (карта 3)

Ч.І. СЦІСЛАЯ ХАРАКТАРЫСТЫКА ПАНЯЦЦЯ “ЛІТВА”

Літва. Тэрмін паходзіць ад назвы сярэднявечнага балцкага племя (літва, літоўцы), якое займала тэрыторыю ў басейне правых прытокаў Нёмана, пераважна ракі Віліі. Назвай гэтага памежнага племя ўсходнія славяне акрэслівалі іншыя роднасныя літве плямёны, размешчаныя далей ад памежжа са славянамі. Надаванне назвы краіне па імю пагранічнай зямлі – распаўсюджаная ў гісторыі з’ява (гл. Лингвистический энциклопедический словарь. Москва, 1990. С. 598), у тым ліку ў Прыбалтыцы. Бліжэйшыя прыклады – Прусія і Лівонія (Інфлянты). Апошні выпадак найбольш паказальны, бо пераважна балцкая краіна атрымала назву ад вугра-фінскага племя ліваў, якое нямецкія каланісты першым спаткалі падчас высадкі ў вусці Дзвіны.

У 11-13 ст. назва “Літва” распаўсюдзілася на ўсё Верхняе і Сярэдняе Панямонне (сённяшнія Наваградчына, Гарадзеншчына, Віленшчына, заходняя частка Меншчыны) – вобласць са змешаным балта-славянскім насельніцтвам. У гэтым рэгіёне, называным у сучаснай навуковай гістарыяграфіі “**Літва ў вузкім сэнсе**”, “**уласна Літва**”, “**гістарычная Літва**”, у 13 ст. утварылася ВКЛ. Да канца існавання дзяржавы “Літва ў вузкім сэнсе” (“уласна Літва”) заставалася галоўнай, цэнтральнай

яе вобласцю. На працягу 2-га тыс. н. э. тэрмін “Літва” выступаў у трох значэннях: 1. **Палітонім**, ці абазначэнне ўсёй дзяржавы – ВКЛ; 2. **Харонім**, ці “Літва ў вузкім сэнсе” (тэрмін уведзены Мацеем Любаўскім) – гістарычны цэнтр дзяржавы – “Гістарычная Літва”; 3. **Літва ў сэнсе этнаграфічным** (этнаграфічна балцкім) (гл.: Halecki O. Litwa, Ruś i Żmudz jako części składowe Wielkiego Księstwa Litewskiego // Rozprawy Akademii Umiejętności. Wydział Historyczno-Filozoficzny. Seria II. T. 59. Kraków, 1916. S. 215–216; Краўцэвіч А. Стварэнне Вялікага Княства Літоўскага. Беласток, 2008. С. 97.)

За час існавання ВКЛ на працягу 13–18 ст. **“уласна Літва”** праз працэс балта-славянскіх кантактаў набыла пераважна беларускі этнічны характар. У сучаснай Беларусі выдзяляецца як асобны гісторыка-этнаграфічны рэгіён “Панямонне” (Цітоў В.С. Народная спадчына: Матэрыяльная культура ў лакальна-тыпалагічнай разнастайнасці. Мн., 1994. С. 258–279.)

Найбольш дакладнае геаграфічнае акрэсленне “ўласна Літвы” зрабіў Міхаіл Спірыдонаў: “Выкладзеныя даныя дазваляюць сцвярджаць, што ў 16 ст. сучаснікі адносілі да Літвы перш за ўсё этнічна летувіскія Віленскі, Вількамірскі, Ковенскі, Троцкі і Упіцкі паветы, а таксама поўнаасцю ці часткова “беларускія” паветы ВКЛ: Браслаўскі, Віленскі, Ваўкавыскі, Гарадзенскі, Лідскі, заходнюю частку Менскага, большую частку Наваградскага, амаль увесь Ашмянскі і Слоніўскі”. Мяжу між Літвой і Руссю “ў найбольш агульным выглядзе”, на думку Спірыдонава, можна правесці па 28 мерыдыяне ад Грынвіча (Спірыдонов М.Ф. “Литва” и “Русь” в Беларуси в 16 в. // Наш Радавод. Гродна, 1996. Ч. 7. С. 208–209.)

Паняцце “Літва” прайшло доўгую і складаную эвалюцыю, якая заняла амаль тысячагоддзе – ад 11 ст. (першае ўпамінанне ў пісьмовых крыніцах – 1009 г.) да 20 ст.¹⁴⁵ Напа-

145 Пра гэта раздзел 2.2 з манаграфіі “Стварэнне Вялікага Княства Літоўскага”.

чатку так называлася тэрыторыя балцкага племя, гэтаксама, як і само племя (“літва” – паводле Галіцка-Валынскага летапісу; “littowen” – у Старэйшай інфлянцкай рыфмаванай хроніцы) на паграніччы з Полацкай зямлёй (Менскім княствам). Па меры разгортвання славянскай каланізацыі ў 12–13 ст. назва “Літва” распаўсюдзілася на ўсё Верхняе і Сярэдняе Панямонне, дзе жыло мешанае балта-славянскае насельніцтва, якое праз працэсы культурнага ўзаемадзеяння эвалюцыянавала ў беларускі этнас.

Менавіта гэтая тэрыторыя (у агульных рысах то сённяшнія Наваградчына, Гарадзеншчына, Віленшчына і заходняя частка Меншчыны) стала месцам утварэння ВКЛ, пазней заставалася галоўнай, цэнтральнай вобласцю дзяржавы (іншыя вобласці: Русь, Жамойць, Палессе, Падляшша, Валынь, Кіеўшчына і Падолле¹⁴⁶). Пасля яе ліквідацыі ўспрымалася як рэгіён у Расейскай імперыі (напрыклад, гарады Мінск-Літоўскі, Брэст-Літоўскі), а потым – як гісторыка-этнаграфічны рэгіён Беларусі¹⁴⁷. У навуковай гістарыяграфіі яна выступае як **уласна Літва, Літва ў вузкім сэнсе, Гістарычная Літва.**

За межамі ВКЛ Літвой называлі ўсю дзяржаву, а літоўцамі ці ліцвінамі (літвінамі) звалі ўсіх яе жыхароў, незалежна ад этнічнай прыналежнасці і месца жыхарства (ад Жамойці да Падолля і ад Падляшша да Смаленшчыны).

У другой палове 19 – пачатку 20 ст. гэтую назву пераняў для сваёй краіны (Lietuva) нацыянальны рух, які сфармаваўся галоўным чынам на этнічнай аснове Жамойці. На працягу міжваеннага дваццацігоддзя гістарыяграфія незалежнай летувіскай дзяржавы манапалізавала гістарычную спадчыну ВКЛ (у якім яе землі складалі каля 10% тэрыторыі, а летувіская мова не мела дзяржаўнага статусу).

146 Насевіч В., Спірыдонаў М. “Русь” у складзе Вялікага княства Літоўскага ў XVI ст. // З глыбі якоў: Наш край. Мн., 1996. Вып. 1. С. 9.

147 Цітоў В.С. Народная спадчына: Матэрыяльная культура ў лакальна-тыпалагічнай разнастайнасці. С. 258 – 279.

Беларуская і ўкраінская гістарыяграфіі ў той час не маглі свабодна развівацца па прычыне адсутнасці ўласных незалежных дзяржаў, таму ў дыскусіі не ўдзельнічалі. Навуковая гістарыяграфія ВКЛ у гэтых краінах пачала актыўна фармавацца толькі пасля здабыцця імі незалежнасці ў 90-я гады 20 ст. На сённяшні дзень па ўсім свеце надалей мае даволі шырокае распаўсюджанне (у тым ліку дзякуючы высылкам сучаснай летувіскай гістарыяграфіі) памылковае стэрэатыпнае атаясамленне гістарычнай Літвы з сучаснай Летувай, а гісторыі ВКЛ (у першую чаргу палітычнай) – з гісторыяй гэтай краіны. ([Дадатак 9. Дыскусія А.Краўцэвіча з Эльмантасам Мейлусам](#))

4.2. ТРЫ ЗНАЧЭННІ ТЭРМІНУ “ЛІТВА”

На працягу 2 тыс. паняцце “Літва” прайшло складаны шлях развіцця, перш чым стабілізавацца ў пачатку 20 ст. У ходзе эвалюцыі яно набыло тры сэнсавыя значэнні (яшчэ ў пачатку 20 ст. гэта заўважыў Аскар Халецкі¹⁴⁸): 1. **Палітонім**, ці абазначэнне ўсёй дзяржавы – ВКЛ; 2. **Харонім**, ці “Літва ў вузкім сэнсе” (тэрмін уведзены Любаўскім) – гістарычны цэнтр дзяржавы – Гістарычная Літва¹⁴⁹; 3. **Літва ў сэнсе этнаграфічным** (этнаграфічна балцкім).

Палітонім “Літва” аб’ядноўваў усе тэрытарыяльныя складнікі дзяржавы, жыхароў якой незалежна ад іх этнічнай ці канфесійнай прыналежнасці за мяжой называлі літвінамі. Па назіранню Аскара Халецкага ўжо ў афіцыйнай тытулатуры Міндоўга ўжывалася толькі адна назва Літвы, хоць дзяржава складалася як з балцкіх, так і ўсходнеславянскіх земляў. Дадатак “Русь” з’явіўся ў тытуле гаспадара толькі

148 Halecki O. Litwa, Ruś i Żmudź jako części składowe Wielkiego Księstwa Litewskiego // Rozprawy Akademii Umiejętności. Wydział Historyczno-Filozoficzny. Seria II. T.59. Kraków, 1916. S. 215–216.

149 У даследаваннях па найноўшай гісторыі тэрмін “Гістарычная Літва” ўжываецца для абазначэння тэрыторыі ВКЛ у межах пасля Люблінскай уніі 1569 г.

пры Гедыміне, калі да дзяржавы былі далучаны некаторыя землі Русі¹⁵⁰.

У гісторыкаў, як правіла, не ўзнікае праблем з дакладным ужываннем назвы “Літва” ў сэнсе палітоніма. Інакш выглядае сітуацыя з двума астатнімі значэннямі. У гістарыяграфіі часта блытаецца монаэтнічнае (балцкае) разуменне тэрміна “Літва” з аднайменным сярэднявечным харонімам – абазначэннем ядра ВКЛ – тэрыторыі са змешаным балта-славянскім насельніцтвам. Іншымі словамі, на сярэднявечча пераносіцца сітуацыя 20 ст., калі названы тэрмін замацаваўся за этнічна балцкай тэрыторыяй. У выніку ўзнікаюць праблемы з адэкватнай ацэнкай сутнасных момантаў гісторыі ВКЛ, асабліва пачаткаў гэтай дзяржавы.

Аналіз пісьмовых крыніц паказвае, што прысутныя ў іх тры варыянты тэрміна “Літва” маюць пэўную іерархію, якая ў ходзе гістарычнага працэсу перацярапела значныя змены. У ходзе эвалюцыі адно разуменне тэрміна набывала важнейшае першаснае значэнне, другое адыходзіла на задні план (гл. табліцу)

Табліца: **Храналагічна-іерархічная эвалюцыя трох вараыантаў тэрміна “Літва”**

важнейшыя варыянты тэрміну “Літва” ў розныя перыяды		
X – XII ст.	XIII – XVIII ст.	XIX – XX ст.
<p>этнонім</p> <p>– балцкае племя і яго тэрыторыя – летапісная “літва”</p>	<p>харонім</p> <p>– цэнтральная вобласць ВКЛ;</p> <p>палітонім</p> <p>– агульная назва ВКЛ за яго межамі</p>	<p>этнонім</p> <p>– краіна мадэрнага народу з саманазвай “Летува” (Lietuva)</p>

Спачатку тэрмін меў выключна этнічны сэнс. Літвой, Літоўскай зямлёй называлі балцкую племянную тэрыто-

рыю пры мяжы з Менскім і Наваградскім княствамі. Потым і іншыя роднасныя той літве плямёны.

З утварэннем ВКЛ важнейшае першаснае значэнне набыло разуменне Літвы ў якасці назвы ядра дзяржавы (тэрыторыі з балта-славянскім насельніцтвам). Адначасова на другім плане існавала ўсведамленне і балцкаэтнічнага напаўнення тэрміна (мова, свядомасць этнічнай блізкасці часткі Літвы да Жамойці)¹⁵¹. У 16 ст. пад уплывам ідэй Рэнесансу з'явілася летувіская пісьменнасць і друк, частка інтэлектуальнай эліты (паходжаннем са шляхты, мяшчан і духавенства) прыйшла да ўсведамлення сябе асобным народам і стварыла міф пра паходжанне летувіскай шляхты ад старажытных рымлян¹⁵².

Становішча кардынальна змянілася ў 20 ст. пасля ўтварэння балцкай дзяржавы, прыняўшай назву “Летува” (“Lietuva”). Прыняцце тэзіса аб храналагічна-іерархічнай эвалюцыі трох варыантаў тэрміна “Літва” дае магчымасць пазбегнуць блытаніны паміж названымі варыянтамі. (гл. табліцу)

Сітуацыя ўяўляецца дастаткова тыповай. Агульным момантам між двума відамі чалавечых супольнасцей – этнасам і дзяржавай – з'яўляецца тое, што яны прызваны забяспечыць членам супольнасці лепшыя ўмовы для выжывання. Дзяржава (арганізацыя па паходжанню больш позняя) названую функцыю выконвае з большай эфектыўнасцю. Таму пры перасячэнні інтарэсаў этнічных і дзяржаўных структур перавагу атрымліваюць апошнія.

151 Długosz Jan. Roczniki... Ks.1-2. Warszawa, 1961. S.286: “Прусаў, літоўцаў і жамойтаў аб'ядноўвала супольнасць тых самых звычайў, мовы і паходжання”; Эразм Цёлак казаў у 1501 г., што літоўцы захоўваюць уласную мову, хоць карыстаюцца мовай русінаў // *Vetera Monumenta Poloniae et Lithuaniae Gentiumque finitimarum Historiam illustrantia*. T. 2. /Ed.A.Theiner. Romae, 1861. N. 289. P. 277.

152 Улашчik Н.Н. Введение в изучение белорусско-литовского летописания. С. 130; Фядосік, В.А. Палемон Пантыйскі і легенда аб Палемоне ў летапісанні Вялікага княства Літоўскага // *Российские и славянские исследования: науч. сб. Вып. 9.* / редкол.: А.П. Сальков, О.А. Яновский (отв. редакторы) [и др.]. Мн., 2014. С. 219 – 229.

У нашым выпадку Літва як дзяржаўная структура (галоўнае ядро дзяржавы) адсунула на маргінес Літву як паняцце этнічнае. У гістарычнай Літве адміністрацыйны падзел у значнай ступені ігнараваў этнічныя межы.

У найноўшы час у ходзе фармавання нацыянальных рухаў летувісы апярэдзілі беларусаў і пры стварэнні нацыянальнай ідэалогіі “прысвоілі” ВКЛ разам з назвай “Літва”. Палетувіску яна гучыць як “Летува”, але летувісы настойваюць, каб у іншых мовах іх краіну называлі “Літвой”. (Дадатак 9. Дыскусія А.Краўцэвіча з Эльмантасам Мейлусам)

Ч.3. ПАХОДЖАННЕ НАЗВЫ “ЛІТВА”

Усходнеславянскі тэрмін “Літва” ў летувіскай мове мае адпаведнік “Lietuva”. Польская назва “Litwa”, відавочна, з’яўляецца запазычанай ад усходніх славян¹⁵³. Этымалогія тэрміна не высветлена. У гістарыяграфіі вядомы спробы абгрунтавання яго гідранімічнага паходжання (ад магчымай назвы Нёмана – Атрэмбскі¹⁵⁴; ад рэчкі Letaukos ці Lietaukos – Кузавініс¹⁵⁵), якія, аднак, не сталі агульнапрынятымі¹⁵⁶.

Даследчыкі адзначаюць, што ў крыніцах 12–13 ст. тэрмін “Літва” ўжываецца ў двух значэннях: “Літоўская зямля ў вузкім сэнсе” і “ў сэнсе шырокім як сукупнасць усіх літоўскіх (летувіскіх. – А.К.) земляў”¹⁵⁷. Падобную двухсэнсоўнасць можна тлумачыць як слабай знаёмасцю тагачасных аўтараў з плеяннымі падзеламі балтаў Панямоння, так і ў некаторых выпадках палітычнымі прычынамі¹⁵⁸. Апошняе мела месца ў суседняй Прусіі, дзе крыжакі імкнуліся

153 Otrębski J. Gramatyka języka litewskiego. Warszawa, 1958. T. 1. S.2.

154 Otrębski J. Gramatyka języka litewskiego. S. 5.

155 Kuzavinis K. Lietuvos vardo kilmė // Lietuvos TSR aukštųjų mokyklų mokslo darbai. Kalbotyra. Vilnius, 1964. T.10. P. 5-18.

156 Gudavičius E. Dėl Lietuvos valstybės kūrimosi centro ir laiko // Lietuvos TSR Mokslų Akademijos darbai. A serija. Vilnius, 1983. T. 2(83). P. 61-70.

157 Gudavičius E. “Lietuvos” vardas 11 a. - 12 a. I pusės šaltiniuose // Lietuvos TSR Mokslų Akademijos darbai. A serija. Vilnius, 1983. T. 3(84). P. 79.

158 Урбан П. Да пытання этнічнай прыналежнасці старажытных ліцьвіноў. Мн., 1994. С. 35-36.

ахапіць назвай прусаў як мага больш мясцовых плямён, паколькі атрымалі дакументы ад папы і імператара на валоданне менавіта Прусіяй¹⁵⁹.

Утварэнне алаэтнонімаў (алаэтнонім – назва этнасу, дадзеная яму другімі этнасамі) шляхам называння этнасу па імя найбольш блізкага тэрытарыяльна племені – з’ява даволі распаўсюджаная¹⁶⁰. Верагодна, рускія летапісцы, засвоіўшы назву пагранічнага з усходнімі славянамі племені, пераносілі яе на сваякоў-суседзяў літвы. Розніцу між гэтымі астатнімі славяне пачалі заўважаць пры бліжэйшым знаёмстве. Падобнае здарылася з немцамі, калі яны ў вусці Дзвіны першых сустрэлі ліваў, і ў выніку пераважна балцкая краіна стала Лівоніяй (Livland) па назве гэтага угра-фінскага племені. Гэтаксама па імені пагранічнага са славянамі племені была названа Прусія, заселеная роднаснымі, але ўсё ж адрознымі між сабой саюзамі плямён¹⁶¹. Тут старажытная назва краіны захавалася і пасля кардынальнай змены этнічнай сітуацыі на карысць немцаў.

Першая вядомая гісторыкам узгадка пра Літву ў пісьмовых крыніцах знойдзена ў т.зв. Кведлінбургскіх аналах (*Annales Quedlinburgenses*) 11 ст. Хроніка паведамляе пад 1009 г., што актыўны хрысціянскі місіянер святы Бруна прыняў пакутніцкую смерць ад язычнікаў на мяжы Русі з Літвой (*in confinio Rusciae et Lituae*)¹⁶².

“Аповесць мінулых часоў” – першы летапісны твор усходніх славян, створаны ў пачатку 12 ст., назвала Літву сярод назвала Літву сярод народаў, якія маюць уласную, адрозную ад славян мову¹⁶³. Літва ўпамінаецца таксама

159 Кулаков В.И. Земля пруссов и “прусские земли”. С. 95-101.

160 Лингвистический энциклопедический словарь. С. 598.

161 Кулаков В.И. Земля пруссов и “прусские земли”. С. 95-101.

162 *Annales Quedlinburgenses* // *Monumenta Germaniae Historica. Skriptorum*. Ed.G.H.Pertz. T.3. Hannoverae, 1839. P. 80; Meysztowicz W. *Szkice o świętym Brunie-Bonifacym* // *Sacrum Poloniae Millennium*. T.5. Rzym, 1958. S. 495-496.

163 Повесть временных лет. Москва-Ленинград, 1950. Ч.1. С.13: “А се суть инии языци, иже дань даютъ Руси: чюдъ, меря, весь, мурома, черемись, мордѡва, пермь, печера, ямь, литва, зимигола, корсь, норома,

ў некаторых сярэднеўрапейскіх хроніках 12 ст.¹⁶⁴ з 12 ст. (асабліва з 80-х гадоў) тэрмін “Літва” трывала замацоўваецца на старонках усходнеславянскіх летапісаў, што было звязана з узрастаннем ваенна-рабаўнічай актыўнасці летапісных літоўцаў. Яны нападлі на дальніх і бліжніх суседзяў, за выключэннем некаторых роднасных ім плямён (жамойтаў, прусаў, яцвягаў), а таксама ўсходніх славян, якія засялялі землі будучай Беларусі (Падзвінне, Падняпроўе, Панямонне). З апошнімі балцкія плямёны, у тым ліку літоўцы, знаходзіліся ў працяглым мірным кантакце, паступова падпадаючы пад уплыў усходнеславянскай культуры¹⁶⁵.

Акрамя ўсходнеславянскіх летапісаў важная інфармацыя па гісторыі і геаграфіі Літвы ўтрымліваецца ў крыжацкіх хроніках 13–14 ст., а таксама ў актавых матэрыялах, нешматлікіх у 13–14 ст. і прадстаўленых у большай колькасці са стагоддзя 15-га і асабліва з 16-га.

Даволі рана (магчыма, раней за літоўцаў) усходнія славяне сутыкнуліся з яцвягамі, таму першыя звесткі аб яцвягах у рускіх крыніцах (ятвяг Гунарев) адносяцца да 10 ст. Жамойць не мела непасрэднай мяжы з Руссю, таму, відаць, у летапісах з’яўляецца значна пазней – у 13 ст.¹⁶⁶

У працэсе ўтварэння ВКЛ з’явіліся першыя актывыя і дыпламатычныя дакументы ў якіх выступае Літва. У наступныя стагоддзі іх станавілася ўсё больш. Некаторыя ўтрымліваюць інфармацыю пра лакалізацыю Літвы, што прыцягвае ўвагу даследчыкаў. Напрыклад, Матвей Любаўскі, прааналізаваўшы дамову Ягайлы і Кейстута з хохмайстрам Тэўтонскага ордэна ад 1379 г., адзначаў: “Гарадзенская зямля ў гэтым дагаворы адрозніваецца ад рускіх волас-

либь: си суть свой языкъ имуще, от колена Афетова, иже живутъ въ странахъ полуночныхъ.”

164 Gudavičius E. “Lietuvos” vardas... P. 79-88.

165 Седов В.В. Литовские племена. С. 381-417; Зверуго Я.Г. Верхнее Пономанье в IX – XIII в. С. 14-17.

166 Łowmiański H. Geografia polityczna Bałtyw w dobie plemiennej // Lituano-Slavica Posnaniensia. Studia Historica. I. Poznań, 1985. S. 59-60.

цей, суседніх з уладаннямі ордэна, а гарадзяне ад рускіх, прычым першая назва ў акце дамовы не раз заменена словам “Літва”¹⁶⁷

“Літоўская зямля” выступае ў вялікакняскім прывілеі ад 1387 г., у якім Ягайла надаваў свайму брату князю Скіргайле шэраг зямельных уладанняў. У дакуменце таксама ўжываецца выраз “на рускай старане горад Менск Літоўскага княжаня”¹⁶⁸. Пэралічаныя ў ім імёны баяр і назвы вёсак, размешчаных паблізу Вільні і Трокаў (на поўдзень і паўднёвы ўсход), носяць выразны ўсходнеславянскі характар: “в Солчніцах і ў той воласці, тое сяло Іванава, што Андрэй дзяржаў Барысавіч” (Салечнікі – каля 40 км ад Вільні), “на Вацэ сяло, што Барыс дзяржаў” (10-20 км ад Вільні). Сёлы “Лебядзеўскай воласці” ў ваколіцы Крэва (каля 90 км ад Вільні) таксама маюць выразна русінскія назвы: “Дзьмітрыева сяло”, “Груздовіца”, “Анцыпарава сяло і Скалубіна і Тургенева сяло”¹⁶⁹.

Ян Якубоўскі атаясамліваў “рускую старану” з Руссю і распаўсюджваў гэты выраз на ўсе пэралічаныя пасля Менска мясцовасці¹⁷⁰. Але ў дакуменце назва “руская старана” звязана непасрэдна з Менскам, з тэксту нельга вывесці, ці адносіўся ён да Свіслачы, Бабруйска і інш.

Аналізуючы дакумент, Лаўмяньскі вырашыў, што названае ў тэксце Троцкае княства – гэта і ёсць Літоўская зямля. Аднак не менш верагодна на аснове акрэслення “ў літоўскай зямлі княжэнне Троцкае” бачыць гэтае княства толькі часткай Літоўскай зямлі¹⁷¹. З названага дакумента Якубоўскі вывеў, што Троцкае княства займала паўднёв-

167 Любавский М. Областное деление и местное управление Литовско-Русского государства ко времени издания первого Литовского статута. Москва, 1893. С. 4.

168 Jakubowski J. Opis Księstwa Trockiego z 1387 r. // Przegląd Historyczny. 1907. T. 5. Z.1. S. 44.

169 Jakubowski J. Opis Księstwa Trockiego z 1387 r. S. 45.

170 Jakubowski J. Opis Księstwa Trockiego... S. 27.

171 Łowmiański H. Geografia polityczna Bałtów ... S. 91; Jakubowski J. Opis Księstwa Trockiego ... S. 44.

а-заходнюю частку ўласна (балцкаэтнічнай – А.К.) Літвы¹⁷². Аднак у другой працы даследчык падтрымаў тэзу Любаўскага аб біэтнічнай Літве¹⁷³, ніяк не каментуючы яўную супярэчнасць сваіх выказванняў. У названым дакуменце ёсць сведчанні аб славянскай ваколіцы Вільні. Археологі Галубовічы адкрылі ў Вільні культурныя напластаванні, тыповыя для ўсходнеславянскага горада¹⁷⁴.

Ч.Ч. ЛАКАЛІЗАЦЫЯ ПАЧАТКОВАЎ ЛІТВЫ НА 12–13 СТ.

Ч.Ч.І. Локалізацыя Генрыка Лаўмяньскага

Даследчыкі, якія займаліся лакалізацыяй Літвы 12-13 ст., як правіла, шукалі яе на тэрыторыі сённяшняй этнічнай Летувы (выключэнне – Ермаловіч). Дэталёва распрацаваную лакалізацыю Літвы 13 ст. прапанаваў Генрык Лаўмяньскі, які лічыў гэтую тэрыторыю выключна балцкай¹⁷⁵. У той жа час Лаўмяньскі ніяк не выказваў сваіх адносін да тэзы Любаўскага аб біэтнічнай Літве, у сваіх рэканструкцыях ён яе проста ігнараваў. Даследчык прапанаваў распрацаваную ім палітычную геаграфію балцкіх пляменаў, якая не страціла актуальнасці і сёння.

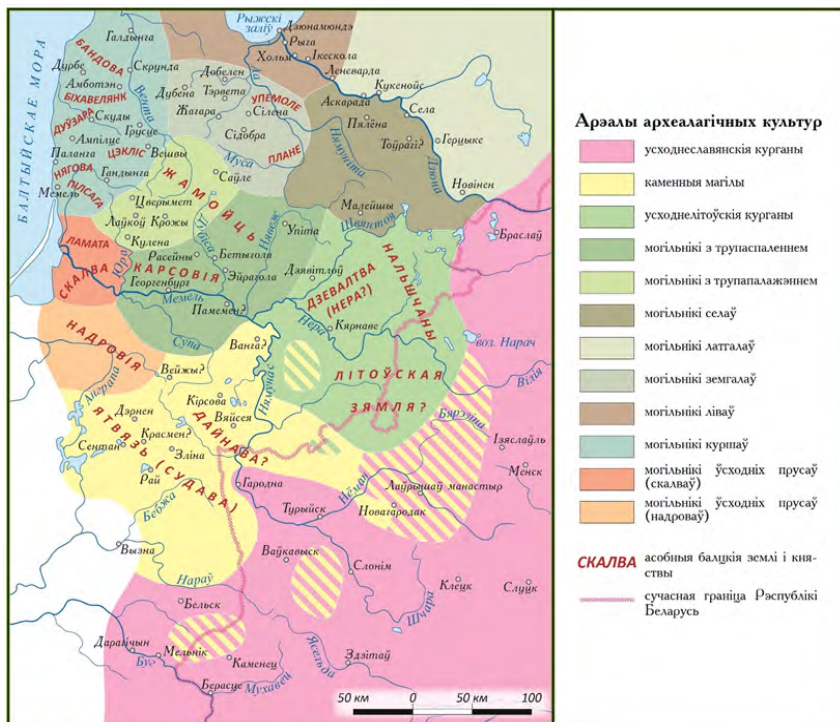
Лакалізацыя палітычна-тэрытарыяльных адзінак у гэтай рэканструкцыі ў шэрагу выпадкаў даведзена да найдрабнейшага ўзроўню – акруга вакол гарадзішча (пяты ўзровень паводле класіфікацыі даследчыка). Адзінка першага ўзроўню – саюз пляменаў пад назвай “Літва”, складалася з двух пляменаў – жамойтаў і аўкштайтаў (другі ўзровень). Потым ішлі землі (трэці), воласці (чацвёрты) і акругі (пяты).

172 Jakubowski J. Opis Księstwa Trockiego ... S. 25.

173 Jakubowski J. Mapa Wielkiego Księstwa Litewskiego w połowie XVI wieku. Kraków, 1928. S. 14.

174 Голубовичи В. и Е. Кривой город Вильно. С. 114-125.

175 Łowmiański H. Geografia polityczna Bałtów ... S. 59-105.



**Балцкія землі ў сярэдзіне XIII ст.
(паводле Г.Лаўмяньскага і В.Насевіча)**

“Літва ў вузкім сэнсе”, ці “ўласна Літва”, была адной з трох ці чатырох земляў Аўкштоты. Межы між землямі Лаўмяньскі праводзіў па пушчах, паколькі лічыў іх міжплемяннымі пагранічнымі пусткамі.

Як выдаецца, даследчык перабольшваў значэнне пушчаў як міжэтнічных граніц (аб сваёй памылцы ў выпадку з руска-летувіскай мяжой Лаўмяньскі пазней пісаў сам)¹⁷⁶. У рэканструкцыі Лаўмяньскага маюцца разыходжанні між апісаннем месцазнаходжання некаторых земляў і размяшчэннем іх на карце. У тэксце падаецца, што Нальшанская зямля размяшчалася на паўночным усходзе,

176 Łowmiański H. Geneza ziemi połockiej // Z polskich studiów slawistycznych. Seria 3. Historia. Warszawa, 1968. S. 18.

а на карце яна паказана на паўднёвым усходзе і поўдні Аўкштоты. Літоўская зямля размешчана на паўднёвым захадзе, што не стасуецца з указаннем важнай крыніцы – Галіцка-Валынскага летапісу: Войшалк збудаваў манастыр “на мяжы Наваградка з Літвой”¹⁷⁷. Цікава, што праз трыццаць з лішнім гадоў пасля публікацыі сваёй палітычнай геаграфіі балтаў Лаўмяньскі выказаў (у 1968 г.) цалкам новае (біэтнічнае) разуменне тэрміна “Літва”, а менавіта як тэрыторыі “змяшэння элемента летувіскага і славянскага”, або яшчэ, “што Русі плаціла даніну тэрыторыя, заселеная змешаным руска-летувіскім насельніцтвам, **якая ў рускіх крыніцах мела назву Літвы**”¹⁷⁸ (выдзелена мною – А.К.).

Як вядома, пісьмовыя крыніцы ўтрымліваюць толькі ўскосную інфармацыю аб размяшчэнні асобных земляў Аўкштоты. Так, можна з пэўнасцю вывесці, што з Лівоніяй межавала Нальшанская зямля, а далей углыб Аўкштоты, гэта значыць на поўдзень ад Нальшанаў, знаходзілася Літоўская зямля.

Аб размяшчэнні Дзяволтвы няма нават ускосных сведчанняў, але, ведаючы прыблізнае размяшчэнне Нальшанаў і Літвы, можна вывесці, што яна знаходзілася ў цэнтры ці ў заходняй частцы Аўкштоты. Лаўмяньскі лакалізуе яе па населенаму пункту Дзевалтова. У існаванні Упіцкай зямлі сам Лаўмяньскі не да канца ўпэўнены, бо ў крыніцах яна ўпамінаецца толькі аднойчы¹⁷⁹.

Праз паўсотні гадоў пасля Генрыка Лаўмяньскага да тых жа самых высноў прыйшоў Эдвардас Гудавічус і ўслед за знакамітым гісторыкам паўтарыў супярэчнасць між тэкставай і картаграфічнай лакалізацыяй “Літвы ў вузкім сэнсе”¹⁸⁰.

177 ПСРЛ. 1962. Т. 2. Стб. 859.

178 Łowmiański H. Geneza ziemi połockiej. S. 19.

179 Łowmiański H. Geografia polityczna Bałtów ... S. 88, 94.

180 Гудавічус Э. “Литва Миндовга” // Проблемы этногенеза и этнической истории балтов. Вильнюс, 1985. С. 226.

Ч.Ч.2. “Літоўская зямля” Аляксейса Лухтанаса і Вітаўтаса Ушынскаса

(Aleksiejus Luchtanas, Vytautas Ušinskas).

Ад часу стварэння канструкцыі Лаўмяньскага новых пісьмовых крыніц па ранняй гісторыі ВКЛ амаль не выяўлена, затое даныя археалогіі стабільна папаўняюцца з году ў год. Археалагі (пасля вайны раскопкі на тэрыторыі Летувы праводзяць толькі летувіскія даследчыкі) прапаноўваюць свае лакалізацыі “Літвы ў вузкім сэнсе”, ігнаруючы пры гэтым інфармацыю пісьмовых крыніц. Аднак сярод масы археалагічных матэрыялаў не ўдаецца з дастатковай надзейнасцю выдзеліць рэгіянальныя варыянты. Відавочна, з гэтай прычыны археалагі надаюць пачатковай Літве (ці арэалу жыхарства літоўцаў) значна большыя памеры, чым гісторыкі. Напрыклад, Літва гісторыкаў Лаўмяньскага – Гудавічуса займае толькі паўднёва-заходні ўскраек арэала літоўцаў, вызначанага археалагам Ваўкайтэ-Кулікаўскіене¹⁸¹. У археалага Таўтавічуса на тым жа самым месцы паказаны ўчастак змешанага літоўска-яцвяжскага насельніцтва¹⁸².

Археалагі Лухтанас і Ушынскас раскрытыкавалі версію Лаўмяньскага – Гудавічуса і прапанавалі ўласную лакалізацыю “Літвы ў вузкім сэнсе”. Даследчыкі нават вызначылі прыблізную плошчу “Літоўскай зямлі ў вузкім сэнсе” – каля 14 тыс. кв. км і колькасць яе жыхароў – каля 42 тыс.¹⁸³

Лухтанас і Ушынскас спрабуюць “на базе археалагічных крыніц прасачыць працэс і асноўныя этапы станаўлення Літоўскай зямлі” ад сярэдзіны 1 тыс. да 12–13 ст. Лакалізацыя Літоўскай зямлі ў гэтых аўтараў выступае вельмі невыразна і ў самых агульных выразах: “частка ўсход-

181 Lietuvių etnogenezė. Vilnius, 1987. P. 186

182 Lietuvos TSR archeologijos atlasas. Piltakapynai ir senkapiai. Vilnius, 1977. Kn. 3.

183 Лухтан А., Ушинскас В. Территория “Литовской земли” во второй половине I- начале II тыс. н. э. // Археология и история Пскова и Псковской земли. Псков, 1986. С. 42.

няй Летувы”, “басейн ракі Нерыс”, “ва ўсходняй Летуве, пераважна ў басейне ракі Нерыс”¹⁸⁴. На прыкладзеных да працы картах межы гэтай зямлі яны не паказваюць. Заўважана, што летувіскія калегі ў сваіх публікацыях, на жаль, не карыстаюцца дакладнымі картамі¹⁸⁵.

Лухтанас і Ушынскас выводзяць, што на названай тэрыторыі ў канцы 4–5 ст. н.э. на месцы “цэнтральнай групы культуры штрыхаванай керамікі” (першая палова 1 тыс.) з’яўляюцца помнікі культуры ўсходнелітоўскіх курганоў¹⁸⁶. На мяжы 1–2 тыс., па меркаванню аўтараў, гэтая тэрыторыя выступае ўжо як “Літоўская зямля”. У ёй адбываюцца сацыяльна-эканамічныя змены, пачынаецца працэс феадалізацыі. Сярод феадальных цэнтраў выдзяляецца Вільня, якая ў 13 ст. ужо была “буйнейшым феадальным замкам Летувы”, буйным горадам і, верагодна, з’яўлялася сталіцай Міндоўга¹⁸⁷. Такім чынам “вузкі сэнс” Літоўскай зямлі ў Лухтанаса – Ушынскаса ахоплівае значную частку Аўкштоты і выглядае намнога шырэйшым за Літоўскую зямлю гісторыкаў Лаўмяньскага – Гудавічуса.

Галоўным недахопам гэтай чыста археалагічнай рэканструкцыі з’яўляецца яўная супярэчнасць з пісьмовымі крыніцамі. Літоўская зямля тут цалкам “паглынула” Нальшаны і Дзяволтву, якія ў пісьмовых крыніцах выступаюць на адным узроўні з Літвой. Даследаванні Лухтанаса і Ушынскаса добра паказваюць складанасць раяніравання Аўкштоты на грунце археалагічных матэрыялаў. Заўважна таксама імкненне зрабіць першасным цэнтрам “Літоўскай зямлі” сучасную сталіцу Летувы, без належнага навуковага абгрунтавання.

184 Лухтан А., Ушынскас В. К проблеме становления Литовской земли в свете археологических данных // Древности Литвы и Белоруссии. Вильнюс, 1988. С. 90, 93, 96.

185 Tyszkiewicz J. Proces sławizacji ziem dorzecza Niemna w 6-11 w. S. 21.

186 Лухтан А., Ушынскас В. К проблеме становления Литовской земли... С. 93, 96.

187 Лухтан А., Ушынскас В. К проблеме становления Литовской земли... С. 97, 103.

Ч.Ч.3. Літва Міколы Ермаловіча

Арыгінальную версію лакалізацыі Літвы 12–13 ст. прапанаваў Мікола Ермаловіч. У адрозненне ад іншых даследчыкаў гэты гісторык знайшоў летапісную Літву не ў сучаснай Летуве, а на тэрыторыі Беларусі. Галоўная ідэя даследчыка: летапісная Літва – гэта найбольшы востраў балцкага насельніцтва сярод славянскіх тэрыторый, дакладней, “яна ўрэзвалася клінам паміж Полацкай, Турава-Пінскай і Новагародскай землямі і побач з імі з’яўляецца адной з гістарычных абласцей Беларусі”.

Межы Літвы Ермаловіч апісваў так: “На поўначы яна межавала з Полацкім княствам па нёманскай Бярэзіне”; “На ўсходзе Літва межавала з Мінскім княствам, заходні рубаж якога не ішоў далей ракі Усы (прыток Нёмана)”. “Далей мяжа Літвы пераходзіла на Шчару, вялікі паўднёвы выгіб якой і з’яўляўся прыродным рубяжом Літвы на паўднёвым усходзе, поўдні і паўднёвым захадзе. Прыкладна па вярхоўі ракі Мышанкі і па ніжнім цячэнні ракі Валаўкі ішоў заходні рубаж Літвы, які ў больш старажытныя часы аддзяляў яе ад яцвягаў”¹⁸⁸. Цікава, што Ермаловіч не ўзгадняў свае распрацоўкі з высновамі Любаўскага, гэтаксама як не каментавалі дэталёвыя рэканструкцыі Лаўмянскага.

Для сваёй лакалізацыі Ермаловіч выкарыстаў сведчанні пісьмовых крыніц (часта ўскосныя) і размяшчэнне тапонімаў “Літва”. Напрыклад, летапіс паведамляе, што ў 1159 г. мінскі князь Валадар Глебавіч “хадзіў у лясках пад Літвой”, а князь Войшалк у 1262 г. заснаваў манастыр “на Нёмане між Літвою і Ноўгарадкам”. На аснове гэтых звестак даследчык размясціў старажытную Літву між Наваградкам і Менскам¹⁸⁹. Насамрэч, на поўнач ад гэтых гарадоў праходзіла паўднёвая мяжа Літоўскай зямлі 10–12 ст.

188 Ермаловіч М.І. Па слядах аднаго міфа. С. 23–24.

189 Ермаловіч М.І. Па слядах аднаго міфа. С. 21.



Летапісная Літва Міколы Ермаловіча

Выснова аб суседстве Літвы з Пінскай зямлёй узнікла на грунце падобных ускосных звестак, напрыклад, літоўцы з набегу на Валынь вярталіся праз Пінскую зямлю і г.д. Абапіраючыся на ўказаныя даследчыкам летапісныя звесткі, можна з такой жа малой верагоднасцю лакалізаваць Літву зусім у іншым месцы. Размяшчэнне тапонімаў «Літва» таксама не з’яўляецца дастаткова надзейным аргументам у такім дэталёвым раяніраванні. Яны маглі ўзнікнуць як перыферычныя айконімы на мяжы гістарычных раёнаў ВКЛ «Літва» і «Палессе». Археалагічныя даныя не дазваляюць казаць аб якім-небудзь значным востраве балцкага насельніцтва ў пазначаным месцы.

Напрамую супярэчаць версіі Ермаловіча летапісных апісанні паходаў галіцка-валынскіх войск на Наваградак у 1251/52 і 1275 гг.¹⁹⁰, якія вызначаюцца падрабязнасцю і дакладнасцю геаграфічных дэталей. У паходзе 1251/52 г. валынскія князі разлічвалі нечакана заявіцца з войскам на Панямонні, але каля возера Зьята сутыкнуліся з ліцвінскім дазорам. Тады валыняне хуткім маршам прайшлі праз балоты да ракі Шчары (якая была, паводле Ермаловіча, мяжой Літвы), склікалі ваенную раду, а “наутр’я же пльниша всю землю Новгородскую”¹⁹¹. (раздзел 6.1.1) Возера Зьята лакалізуецца па дакуменце 16 ст. у басейне ракі Ясельды (ваколіцы вёскі Калонск – сённяшні Івацэвіцкі раён)¹⁹². Адсюль вынікае, што там, дзе Ермаловіч бачыць Літву (як востраў балцкага насельніцтва), у сапраўднасці знаходзілася Наваградская зямля (у сярэдзіне 13 ст. Наваградская зямля, напэўна, ужо была часткай хароніма “Літва”). Бліжэйшым да месца гэтай падзеі горадам з’яўляецца Слонім, але ў летапісе гаворка пра Наваградскую зямлю, што можна лічыць сведчаннем прыналежнасці да апошняй Слоніма і яго ваколіцы. Гэтую летапісную інфармацыю, напэўна, можна разглядаць таксама як сведчанне аб наваградска-пінскай мяжы па Шчары.

У 1275 г. валынскае войска хуткім маршам ішло каля Турава да Слуцка, потым, “не дошедше рькы Сырвьвчъ” (каля 25 км ад Наваградка – А.К.) стала на ноч. Гэта значыць, яны праходзілі дакладна пасярэдзіне Літвы М.Ермаловіча і нават заначавалі ў ёй. Назаўтра яшчэ да світання перайшлі раку і пайшлі далей на Наваградак. Захапіўшы вакольні горад, валынскія князі “сдумали... тоже потомъ пойти въ землю Литовьскую”, але не пайшлі, а вярнуліся дадому. Гэта значыць, удзельнікі паходу бачылі Літву не

190 ПСРЛ. Т. 2. 1908. Стб. 818-819, 872-874.

191 ПСРЛ. Т.2. 1908. Стб. 819.

192 Непокупный А.П. Лингвогеографические связи литовских и белорусских форм названий г. Дятлово и его окрестностей // Балто-славянские исследования. Москва, 1974. С. 152.

ў тым месцы, дзе яе лакалізуе Ермаловіч. З'яўленне гіпотэзы Ермаловіча яшчэ раз сведчыць аб тым, што нешматлікія і ўскосныя пісьмовыя звесткі па лакалізацыі Літвы часам можна інтэрпрэтаваць даволі свабодна і з рознымі вынікамі.

У сваёй апошняй працы Мікола Ермаловіч паўтарыў без зменаў усе ягоныя меркаванні пра месцапалажэнне старажытнай Літвы, дадаўшы трохі палемікі з прыведзенымі вышэй крытычнымі заўвагамі¹⁹³. Ён не прызнаў выкарыстаныя ім пісьмовыя сведчанні ўскоснымі. Нельга лічыць выпадковым супадзенне паўднёвай і ўсходняй мяжы “Літвы Ермаловіча” з граніцай паміж харонімам “Літва” і аналагічнымі рэгіёнамі ВКЛ “Палессем” і “Руссю”, добра даследаванымі на 16 ст. Тапонімы “Літва”, размешчаныя на гэтай граніцы, Ермаловіч выкарыстаў для сваёй лакалізацыі, пры гэтым без усялякіх падставаў і аргументаў аднёсшы названыя тапонімы да 12–13 ст., хоць не менш, а нават больш верагодна лічыць іх паказчыкамі мяжы між рэгіёнамі ВКЛ (пазней яна выступае як мяжа паміж гісторыка-этнаграфічнымі рэгіёнамі).

Археалагічныя аргументы (супадзенне прапанаванай мною паўднёвай мяжы летапіснай Літвы і арэалу культуры ўсходнелітоўскіх курганоў) даследчыкам ігнаруецца, гэтаксама як і прыведзенае вышэй сведчанне крыніцы (з 1275 г.), спрэчнае з выкладкамі Ермаловіча. Дадам яшчэ, што для археолагаў размяшчэнне Літвы Ермаловічам у раёне бедным на ўмацаваныя паселішчы – гарадзішчы выглядае непераканаўча, паколькі не згаджаецца са значнай мілітарнай сілай гэтай вобласці, зафіксаванай пісьмовымі крыніцамі.

Часам Ермаловіч дэманструваў элементарнае неразуменне сэнсу крыніцы. Так, каментуючы звестку летапісу пра паход галіцка-валынскага войска на Наваградск

у 1253 г. (дакладней, гэта было ў 1251/52 г.) ён сцвярджаў, што не валыняне гналіся за ліцвінскім дазорам да Шчары, а, наадварот, “ліцвінская “сторожа” ... гнала варожае войска да гэтай ракі”¹⁹⁴.

Верагодна, у выпадку Міколы Ермаловіча неадэкватна зразумелы патрыятызм, выражаны, у прыватнасці, імкненнем знайсці летапісную Літву абавязкова на сучаснай тэрыторыі Беларусі (каб паказаць, што ВКЛ – то ўнутраная справа” беларускай гісторыі), прычыніўся да вартай лепшага ўжытку настойлівасці ў абароне яўна памылковых палажэнняў.

* * *

Уласны погляд на праблему лакалізацыі Аўкштоты выказаў беларускі даследчык Павал Урбан. Прааналізаваўшы звесткі крыжацкіх хронік 14–15 ст. і акты вялікага князя Гедыміна, даследчык прыйшоў да высновы, “што Аўкштота была асобнай зямлёй і ніколі не атаясамлівалася з уласна Літвой”¹⁹⁵.

Урбан размясціў Аўкштоту на поўнач ад ракі Віліі, паабпал рэчкі Святой і аднёс да гэтай зямлі Вількамір, Уцяну, Таўрагіні, Больнікі, Малаты, Дубінкі, Гедройці, Немянчын, Кернава, Шашолы, Пабойск, Рogaва, Кейданы, Шаты, Жэймы, Кульву, Ворлава і Коўна, магчыма яшчэ Упіту і Сьвянцяны. З такой лакалізацыяй Аўкштоты можна пагадзіцца пасля ўдакладнення адной дэталі. Акрэсленая тэрыторыя ўсё-такі мела дачыненне да назвы “Літва”. Яна практычна супадае з харонімам 16 ст. – “Завілейская Літва”, выдзеленым і абгрунтаваным Вайтквякам¹⁹⁶.

194 Ермаловіч М. Беларуская дзяржава Вялікае княства Літоўскае. С. 27.

195 Урбан П. Да пытання этнічнай прыналежнасці... С. 43.

196 У ранейшай публікацыі (Праблема лакалізацыі сярэднявечнай Літвы // Białoruskie Zeszyty Historyczne. Białystok, 1997. № 8. С. 19) я выказваў трохі іншую ацэнку высноў П.Урбана, якую тут удакладняю.

4.4.4. Пераход ад Літвы этнічнай да Гістарычнай Літвы (харонім)

У лакалізацыі пачатковай Літвы назіраецца нязгода гісторыкаў між сабой гэтаксама, як і між археолагамі і гісторыкамі. Між тым даволі лёгка параўнаць інфармацыю пісьмовых і археалагічных крыніц і прапанаваць лакалізацыю, якая не прэчыць ні тым, ні другім. Як ужо ўпаміналася, даследчыкі згаджаюцца, што пісьмовыя крыніцы дазваляюць размясціць Літоўскую зямлю на поўдні, Нальшанскую зямлю – на паўночным усходзе, а Дзяволтву – у цэнтры Аўкштоты. Археалогія паказвае, што ўся гэтая тэрыторыя пакрывалася культурай усходнелітоўскіх курганоў. Калі прыняць за Літву паўднёвую частку Аўкштоты (ці арэала ўсходнелітоўскіх курганоў), то яна сапраўды межавала і з Менскай і з Наваградскай землямі.

Такім чынам, актуальным застаецца прыблізнае стогадовай даўнасці акрэсленне пачатковай Літвы, зробленае М. Любаўскім, – “вобласць правых прытокаў Нёмана, пераважна ракі Віліі”¹⁹⁷.

Э.Гудавічус, прааналізаваўшы пісьмовыя і археалагічныя сведчанні аб размяшчэнні асобных земляў Аўкштоты, прыйшоў да высновы: “сукупнасць памянутых даных дазваляе ў нейкай ступені размежаваць паўднёвую і паўночна-ўсходнюю Аўкштоту і звязаць першую з Літвой у вузкім сэнсе, а другую – з Нальшай”¹⁹⁸. На думку Гудавічуса, пытанне аб больш дакладных межах Нальшанаў і Літоўскай зямлі нельга лічыць вырашаным, асабліва, што датычыцца мяжы падзелу між гэтымі землямі.

Ужо па Галіцка-Валынскаму летапісу можна прасачыць змену акцэнта ад этноніма (летапіснага племя “літва”) да хароніма (Гістарычная Літва). Летапіс адначасова ўжываў

тэрмін у абодвух значэннях. Пры апісанні ўнутраных спраў Панямоння ўсходнеславянскія гарады-землі аддзяляліся ад Літоўскай зямлі. Калі ж гаворка ішла ўвогуле пра Сярэдняе Панямонне, то ўсё яно называлася Літвой.

У 1249 ці 1250 г. валыняне ішлі на Літву, а канкрэтна – на Наваградка. Пры апісанні паходу 1252 г. ужо адназначна Наваградка атаясамліваўся з Літвой: “на Літву, на Наваградка”. Пад 1265 г. летапіс паведамляе, што Войшалк са Шварнам княжаць у Літве, а высвятляецца, што Шварн сядзіць у Наваградку. Пад час зімняга паходу 1277 г. валынскія князі зноў ішлі на Літву і тут жа ўдакладняюцца канкрэтныя месцы – Наваградка і Гародня.

А вось прыклады аддзялення Літвы ад Наваградка. Паводле запісу 1255/56 г., Войшалк збудаваў манастыр на мяжы Наваградка з Літвой. У 1264 г. Войшалк збіраў войска Наваградка і ішоў княжыць на Літву. У 1275 г. валыняне, узяўшы вакольні горад Наваградка, збіраліся потым ісці на Літву¹⁹⁹.

Магчыма, традыцыя называць Літвой тэрыторыю Сярэдняга Панямоння – зону змешанага насельніцтва сягае каранямі яшчэ да 11–12 ст., але канчаткова гэтая назва ўсталявалася з утварэннем тут дзяржавы – ВКЛ.

Ч.5. ГІСТАРЫЧНАЯ ЛІТВА (ХАРОНІМ)

Ч.5.1. Гістарычная Літва паводле Мацея Любаўскага

Аўтар капітальных прац па гісторыі ВКЛ Мацей Любаўскі першы заўважыў, што назвы “зямля Літоўская”, “вялікае княства Літоўскае”, “паньства Літоўскае” ў дакументах 14–16 ст. даволі часта абазначаюць не ўсю дзяржаву,

а толькі яе частку, “аддзельную ад усіх астатніх абласцей ці земляў у палітыка-геаграфічных адносінах”²⁰⁰. Даследчык называе гэтую “ўласна Літоўскую зямлю” ці “вялікае княства ў цесным сэнсе” ядром, цэнтральнай вобласцю “летувіска-рускай дзяржавы”.

Любаўскі прыйшоў да высновы, што першапачаткова пад гэтай назвай разумелася вобласць правых прытокаў Нёмана, пераважна ракі Віліі, населеная т. зв. верхняй Літвой (“Auxtote”). “Але ў даследуемы час (напярэдадні з’яўлення 1-га Статута. – А.К.) назва “зямля Літоўская” нават у прыватным, цесным сэнсе выйшла ўжо з межаў гэтага першапачатковага абазначэння і распаўсюдзілася на некаторыя рускія ўладанні, занятыя Летувай да паловы 13 ст. і больш-менш ёй каланізаваныя”²⁰¹ (даня археалогіі не пацвярджаюць тэзу аб летувіскай каланізацыі, а сведчаць якраз аб адваротным – А.К.). Гэта т. зв. Чорная Русь – “вобласць на левых прытоках Нёмана з ракой Свіслаччу ўключна, з гарадамі: Наваградкам, Ваўкавыскам, Слонімам, Здзітавам і Гародняй”²⁰².

Любаўскі ўстанавіў, што “ў канцы ўдзельнага перыяду” (пачатак 15 ст.) “больш-менш устойліва трымалася дзяленне Літоўскай зямлі на наступныя часткі: 1) княства Віленскае, 2) княства Троцкае, 3) княства Гарадзенскае, 4) княства Наваградскае. Паверх гэтага дзялення праходзіў падзел Літвы на Віленскую і Троцкую палову, у якім выразіўся ваенна-палітычны дуалізм, усталяваны на Літве пры Альгердзе і Кейстуце і які трымаўся, як было ўжо ўпамянута, пры Ягайле і Скіргайле”²⁰³. Усе княствы ў ваенным сэнсе падпарадкоўваліся віленскаму (Віленскае і Наваградскае) і троцкаму (Троцкае і Гарадзенскае) ваяводам. “Але па справах грамадзянскай адміністрацыі і суда кампетэнцыя

200 Любавский М. Областное деление... С. 5.

201 Любавский М. Областное деление... С. 2.

202 Любавский М. Областное деление... С.3.

203 Любавский М. Областное деление... С. 10-11.

віленскага і троцкага ваяводаў абмяжоўвалася межамі Віленскага і Троцкага княстваў у цесным сэнсе”²⁰⁴. Са спасылкамі на дакументы Любаўскі абгрунтоўвае прыналежнасць да Літоўскай зямлі Наваградка ў 15 ст. і Гародні ў 14 ст.²⁰⁵, з чаго можна вывесці, што даследчык лічыў стан рэчаў у 16 ст. адпавядаючым сітуацыі на 14–15 ст.

Высновы Мацея Любаўскага справаваў аспрэчыць Хведар Леантовіч, які прысвяціў праблеме фармавання тэрыторыі ВКЛ спецыяльную працу²⁰⁶. Аднак даволі заблытаныя геаграфічныя выкладкі Леантовіча не вытрымалі канкурэнцыі з добра абгрунтаванай схемай Любаўскага і сёння практычна забытыя.

Выснову Любаўскага аб “Літве ўласнай” як тэрыторыі, складзенай з этнічна балцкіх і этнічна ўсходнеславянскіх земляў, падтрымала падаўляючая большасць гісторыкаў. Дыскусіі вяліся галоўным чынам аб канкрэтных межах гэтай біэтнічнай Літвы. Многія гісторыкі надавалі названаму хароніму значна большыя, чым Любаўскі, памеры (напрыклад, Кутшэба, Халецкі, Пацеха), а некаторыя летувіскія даследчыкі (Пакштас, Квіксліс) шукалі яго выключна на балцкай тэрыторыі²⁰⁷.

4.5.2. Непаразуменне з Уласна Літвы (Гістарычнай Літвы) Бжы Ахманьскага

Дэталёвым аналізам паняцця Літвы ў межах працы аб летувіскай этнічнай мяжы на ўсходзе займаўся Ежы Ахманьскі²⁰⁸. Даследчык прыйшоў да наступнай высновы: “Згодна з крыніцамі, за ўласна Літву ў 15–16 ст. належыць

204 Любавский М. Областное деление... С. 11-12.

205 Любавский М. Областное деление... С. 3-4.

206 Леонтович Ф.И. Очерки по истории литовско-русского права. Санкт-Петербург, 1894.

207 Kutrzeba S. Historia ustroju Polski w zarysie. T. 2: Litwa. Lwów, 1914. S. 7-9; Halecki O. Litwa, Ruś i Żmudź... S. 216-217; Pocięcha W. Królowa Bona (1494-1537). Poznań, 1958. T. 3. S. 11; Ochmański J. Litewska granica... S. 69-70.

208 Краўцэвіч А. Мяжа, якой не было.

прыняць: два этнічна летувіскія ваяводства – Віленскае і Троцкае, Браслаў, Мінск, Наваградак з так званай Чорнай Руссю (Ваўкавыск, Слонім, Камянец) і Гародню”²⁰⁹. Аднак на прыкладзенай карце, літаральна на наступнай старонцы, даследчык паказаў зусім іншыя граніцы Літвы і не ўключыў у яе ні Менска, ні Наваградка са Слонімам, Ваўкавыскам і інш., затое далучыў Жамойць. Акрамя гэтай прыкрай памылкі яўна не адпавядае рэальнасці акрэсленне Троцкага і Віленскага ваяводстваў як этнічна летувіскіх, паколькі ў 15–16 ст. да іх належалі тыя ж Гародня, Наваградак і іншыя этнічна беларускія землі.

Ні на крок не саступаючы з пазіцыі **балцкай** дзяржавы, Ахманьскі сцвярджаў, што “факт залічэння Мінска, Чорнай Русі і Браслаўля да Літвы можна тлумачыць толькі раннім (найпазней пры Міндоўгу – загінуў у 1263 г.) і цесным з’яднаннем з летувіскай дзяржавай, поўнай ліквідацыяй іх адметнасці, якую пазней захавалі, бо былі ўключаныя ў 14 ст. іншыя рускія землі, як Полацк, Віцебск, Кіеў, існуючыя на прынцыпе асобных абласцей”²¹⁰. І яшчэ важная выснова: “Межы “Lithuania Propria”, якія ўдаецца акрэсліць на падставе крыніц 15–16 ст., несумненна, адпавядаюць межам летувіскай дзяржавы (усталяваным пры Міндоўгу), якая стала ядром будучага Вялікага Княства Літоўскага”²¹¹.

Адна з галоўных тэзаў Ахманьскага – аб “поўнай ліквідацыі адметнасці” Чорнай Русі і іншых усходнеславянскіх земляў супярэчыць фактам, паколькі ў сапраўднасці “адметнасць” трацілі этнічна балцкія землі ў складзе Літвы (сам аўтар у той жа працы напісаў пра прасоўванне этнічнай мяжы далей углыб летувіскай тэрыторыі)²¹². Працэс беларусізацыі балтаў у гістарычнай Літве фіксаваўся даследчыкамі яшчэ

209 Ochmański J. Litewska granica... S. 73.

210 Ochmański J. Litewska granica... S. 73.

211 Ochmański J. Litewska granica... S. 73.

212 Краўцэвіч А. Мяжа, якой не было. С. 283.

ў сярэдзіне 20 ст.²¹³ Бліжэйшыя аналогіі таксама сведчаць не на карысьць тэзы Ахманьскага. Нямецкія каланісты, падпарадкаваўшы культурна і палітычна прыбалтыйскія плямёны, захавалі мясцовыя назвы: Лівонія і Прусія.

4.5.3. Лакалізацыя Гістарычнай Літвы Міхаілам Спірыдонавым

Вялікую дэталёвую працу па лакалізацыі гістарычнай Літвы, а таксама Русі на 16 ст. правёў беларускі гісторык Міхал Спірыдонаў (Дадаткі: карта 3). Даследчык сканцэнтраваў увагу на самай складанай праблеме – размежаванні Літвы і Русі. Для акрэслення межаў названых рэгіёнаў ён выкарыстаў пісьмовыя крыніцы, якія прама ці ўскосна сведчаць пра месцазнаходжанне канкрэтнага населенага пункта на Русі або на Літве. Метад не новы, але ў даным выпадку прыведзены ў дзеянне вельмі скрупулёзна. Як адзначыў сам Спірыдонаў, яго “лакалізацыя названых рэгіёнаў істотна адрозніваецца ад адпаведных уяўленняў, змешчаных у гістарыяграфіі, як дастаткова пераканаўчай аргументацыяй, так і адносна высокімі канкрэтнасцю і выразнасцю”²¹⁴. У сапраўднасці так яно і ёсць. У сумеснай з Вячаславам Насевічам працы, прысвечанай лакалізацыі Русі ў 16 ст., указаны 122 населеныя пункты, размешчаныя на Русі, што даволі дакладна акрэслівае месцазнаходжанне апошняй. Даследчыкі прыйшлі да высновы, што змяшчэнне мяжы адбывалася з захаду на ўсход, а “Русь – то назва аднаго

213 Гл., напрыклад: Brückner A. Polacy a Litwini. Język i literatura // Polska i Litwa w dziejowym stosunku. Warszawa-Lublin-Łódź-Kraków 1914. S.347-348, 362-363; Гринблат М.Я. К вопросу об участии литовцев в этногенезе белорусов // Вопросы этнической истории народов Прибалтики. Труды Прибалтийской объединенной комплексной экспедиции. Москва, 1959. Т. 1. С. 530, 543; Климчук Ф.Д. К истории распространения белорусских говоров... С. 214-221.

214 Спиридонов М.Ф. “Литва” и “Русь” в Беларуси в 16 в. // Наш Радавод. Гродна, 1996. Ч. 7. С. 208-209.

з некалькіх рэгіёнаў на тэрыторыі ВКЛ – побач з Літвой, Жамойцю, а таксама Валынню, Кіеўшчынай, Падляшшам, Падоллем і Палессем”²¹⁵. У іншай працы Міхал Спірыдонаў даў апісанне прыблізнай заходняй мяжы Русі паводле населеных пунктаў: Ажунічы, Камень Завелейскі, Сялец, Шэметава, Смілавічы, Мацеевічы, Суцін, Глуск (Дубровіцкі), Скрыгалава, Мазыр і інш.²¹⁶

З дапамогай таго ж аналітычнага метаду Спірыдонаў лакалізаваў і саму Літву. Высновы даследчыка выглядаюць пераканаўча: “Выкладзеныя даныя дазваляюць сцвярджаць, што ў 16 ст. сучаснікі адносілі да Літвы перш за ўсё этнічна летувіскія Віленскі, Вількамірскі, Ковенскі, Троцкі і Упіцкі паветы, а таксама поўнасюці часткова “беларускія” паветы ВКЛ: Браслаўскі, Віленскі, Ваўкавыскі, Гарадзенскі, Лідскі, заходнюю частку Мінскага, большую частку Наваградскага, амаль увесь Ашмянскі і Слоні́мскі”. Мяжу між Літвой і Руссю “ў найбольш агульным выглядзе”, на думку Спірыдонава, можна правесці па 28 мерыдыяну ад Грынвіча²¹⁷.

Можна прывесці яшчэ назіранне даследчыка аб неадназначнай лакалізацыі сучаснікамі памежных паселішчаў і важную выснову, што “гістарычныя рэгіёны ВКЛ істотна не супадалі ні з этнічнымі тэрыторыямі насяляўшых яго розных этнасаў, ні з адміністрацыйна-тэрытарыяльнымі адзінкамі ВКЛ”²¹⁸.

4.5.4. Крытыка сумніўных версій

Такім чынам можна канстатаваць: выснова Любаўскага аб існаванні “ўласна Літвы” – ядра ВКЛ – з балта-ўсходнеславянскім насельніцтвам пацвярджаецца навейшымі

215 Насевіч В., Спірыдонаў М. “Русь” у складзе Вялікага княства Літоўскага ў XVI ст. С. 4-27.

216 Спіридонов М.Ф. “Литва” и “Русь”... С. 207.

217 Спіридонов М.Ф. “Литва” и “Русь”... С. 208

218 Спіридонов М.Ф. “Литва” и “Русь”... С. 208.

даследаваннямі. Апошнія значна ўдакладнілі прапанаваныя даследчыкам яшчэ ў 19 ст. межы гэтага хароніма. У гістарыяграфіі прынята таксама, што названы харонім з біэтнічным нападўненнем існаваў ужо ў часы Міндоўга – у сярэдзіне 13 ст.

Аднак яшчэ і сёння ў літаратуры часам паўтараецца тэза аб летувіскай каланізацыі Наваградчыны і Гарадзеншчыны ў часы ўтварэння ВКЛ. Ніякіх пацверджанняў гэтаму няма ні ў пісьмовых, ні ў археалагічных крыніцах. Падставай для названай тэзы службыць пастулат аб балцкіх пачатках ВКЛ. Факты, якія супярэчаць гэтаму пастулату, на жаль, ігнаруюцца, у тым ліку той, што сёння гэтыя рэгіёны беларускія.

Да таго ж шэрагу сумніўных версій належаць меркаванні аб неверагодна вялікай колькасці насельніцтва на балцкіх землях у параўнанні з усходнеславянскімі (Якубоўскі) ці незвычайнай шматлікасці летувіскага баярства (Лаўмяньскі).

Не могучы пазбавіцца ад стэрэатыпу балцкасці дзяржавы, даследчыкі часта механічна пераносяць сітуацыю 20 ст., менавіта формулу Летува = Аўкштота + Жамойць, на сярэднявечча, ігнаруючы пры гэтым грунтоўна даказаную біэтнічнасць гістарычнай Літвы – ядра ВКЛ.

З аднаго боку, ясна, што Літва ў 15–16 ст. складалася з усходнеславянскай і балцкай частак і не ўключала Жамойць. З другога – паказаная вышэй формула, якая ўяўляе сабой механічны перанос існуючай сёння сітуацыі на сярэднявечча, традыцыйна паўтараецца ў гістарыяграфіі суседніх краінаў (летувіскай, расейскай і часткова ў польскай)²¹⁹.

Для яе абгрунтавання часам звяртаюцца да сведчання вялікага князя Вітаўта, змешчанага ў яго лісце да германскага імператара Жыгімонта Люксембургскага. Працытуем ліст, датаваны 11 сакавіка 1420 г., з нагоды яго важнасці: “Вы выказаліся і прынялі пастанову наконт Жамойці, якая ёсць

219 гл., напрыклад: Zajaczkowski S. Dzieje Litwy pogańskiej. Lwów, 1930. S. 13; Łowmiański H. Geografia polityczna Bałtów ... S. 59; Ochmański J. Historia Litwy. S. 15.

наша спадчына і наша ўласнасць, як законная спадчына ад прадзедаў і дзядоў нашых, якою валодаем і цяпер, ды **якая таксама ёсць і заўсёды была адзінай з Літвой, бо адна і тая самая мова і адныя і тыя ж людзі**. Але дзеля таго, што Жамойць ляжыць ніжэй за Літву, яна і называецца Жамойцю, што азначае **па-літоўску ніжэйшая зямля. А на Жамойці Літву называюць Аўкштотай** (выдзелена мною – А.К.), што значыць вышэйшая зямля ў параўнанні з самой Жамойцю. Аднак на Жамойці людзі з даўніх часоў называюць сябе літоўцамі і ніколі жамойтамі, а таму з гэтае прычыны ў нашым тытуле мы ніколі не пішам сябе з Жамойці, бо ўсё ёсць адно: і людзі і зямля”²²⁰. Наконт апошняга сцвярджэння заўважана, што тут Вітаўт дапусціў недакладнасць, бо назву Жамойці ў сваім тытуле ён ужываў, як, напрыклад, у акце з 1417 г. аб заснаванні на Жамойці Медніцкага епіскапату. Ёсць сведчанні таксама аб трактаванні Вітаўтам жамойтаў як асобнага этнасу²²¹.

Цытаваны вышэй ліст з’яўляецца дыпламатычным дакументам, створаным для дасягнення канкрэтных палітычных мэтай, і таму не можа лічыцца сведчаннем незацікаўленага назіральніка. Тым больш, што ў лісце, як бачым, маюцца сцвярджэнні, не адпавядаючыя рэальнасці і паўстаўшыя, верагодна, са свядомай волі аўтара дакумента. Вялікі князь Вітаўт грунтаваў сваю аргументацыю на праўдзівай этнічнай блізасці Аўкштоты і Жамойці, замоўчваючы той факт, што Літва ў той час ужо была славянізаванай. У лісце вялікага князя, несумненна, ведаўшага сапраўдны стан рэчаў, няма сцвярджэння, што Літва складаецца з Жамойці і Аўкштоты. Сказана толькі: “А на Жамойці Літву называюць Аўкштотай”. Пад апошняй разумеецца, несумненна, балцкая – паўночная частка хароніма “Літва”.

220 Codex epistolaris Vitoldi (1376-1430) /Ed. A.Prochaska. Cracoviae, 1882. N. 861.

221 Урбан П. Да пытання этнічнай прыналежнасці... С. 29-30.

4.5.5. “Завілейская Літва”

У 16 ст. з’явіўся яшчэ цікавы харонім, вывучэннем якога дэталёва займаўся Збыслаў Вайткавяк. Менавіта гэты гісторык выдзеліў харонім “Завілейская Літва”, які размяшчаўся ў паўночнай частцы Віленскага ваяводства (Дадаткі: карта 3). Даследчык высветліў, што гэты тэрмін з’явіўся ў вялікакняскай канцылярыі на пачатку 16 ст. і “быў прыпісаны рэгіёну, адміністрацыйна-тэрытарыяльная асаблівасць якога ўжо тады была заўважана”²²².

З прыведзеных даследчыкам дакументальных сведчанняў вынікае, што для акрэслення паўночнай часткі Віленскага ваяводства ў дзяржаўнай дакументацыі ўжывалася спецыяльная назва – “Завілейская старана”, “Завіллі”. Тэрмін гэты выкарыстоўваўся адначасова і ва ўзаемасувязі з назвай “Ашмянская старана”, якая абазначала паўднёвую частку Віленскага ваяводства. За пункт адліку прымалася сталічная Вільня.

Фармулёўку “Завілейская Літва” (“Litwa Zawilejska”) Збыслаў Вайткавяк падобна пераняў ад Мацея Стрыйкоўскага. Апошні з дапамогай гэтай назвы адрозніваў землі на поўнач ад Віліі ад “Павілейскай Літвы” (“Litwa Powilejska”), размешчанай на поўдзень ад гэтай ракі²²³.

Вайткавяк прышоў да высновы, што падставу для рэгіянальнай адметнасці гэтай тэрыторыі стварылі тапаграфічныя асаблівасці, менавіта спецыфіка тэрыторыі, выдзеленай воднай артэрыяй. Паняцце “Завіллі” праз ужыванне ў вялікакняскай канцылярыі стала імем уласным. Даследчык адзначыў палітычна-этнічнае значэнне названага паняцця ў гістарыяграфіі 16 ст., што магло абапірацца на сляды сапраўднай асаблівасці Завілля ў больш ранні перыяд.

222 Wojtkowiak Z. Litwa Zawilejska w XV i pierwszej połowie XVI w. Poznań, 1980. S. 16; 2-е выданне: Lithuania Transwilniensis saec. XIV-XVI. Podziały Litwy północnej w późnym średniowieczu. Poznań, 2005.

223 Strykowski M. Kronika... T.1. S. 240, 244, 247, 248.

Вайткавяк ідэнтыфікуе “Ашмянскую старану” з Руссю і ў асцярожнай форме высоўвае тэзу аб Віліі як этнічнай граніцы між Літвой (“старана Завілейская”) і Руссю (“старана Ашмянская”)²²⁴. Асцярожнасць у дадзеным выпадку апраўданая, бо Ашмяны ў 16 ст., несумненна, знаходзіліся ў Літве, а не на Русі. Тым не менш назіранне даследчыка аб Віліі як магчымай этнічнай мяжы заслугоўвае ўвагі. Відавочна, раку Вілію ў яе сярэднім цячэнні можна прызнаць, са значнай доляй умоўнасці, за мяжу між дзвюма этнічна адрознымі часткамі хароніма “Літва” (уласна Літва). “Старана Завілейская” (за выключэннем Браслаўшчыны) – пераважна балцкая (Аўкштота), “старана Ашмянская” – пераважна ўсходнеславянская.

Тут дарэчы будзе сведчанне сучасніка – Стрыйкоўскага. У геаграфічных рэканструкцыях гэтага аўтара з 16 ст. выразна прыкметна разуменне “Літвы Павілейскай” як усходнеславянскай тэрыторыі, а “Літвы Завілейскай” як балцкай. Першая ў Стрыйкоўскага цесна звязана з “Наваградкам” і “Руссю”, другая – з Жамойцю.²²⁵ У заключэнні свайго даследавання Вайткавяк адзначае, што “Завілле” ў 16 ст. не выдзяляецца сярод іншых тэрыторый спецыфічнымі геаграфічнымі, гаспадарчымі ці адміністрацыйнымі прыкметамі.²²⁶

Усё вышэйсказанае дазваляе прыйсці да высновы, што тэрміны “Завілейская старана” і “Ашмянская старана”, нават з улікам іх пэўнай этнічнай спецыфікі, нельга паставіць на адзін узровень з назвамі “Жамойць”, “Літва”, “Падляшша”, “Русь” і г.д. Адметнасць першых двух тэрмінаў у тым, што гэтыя тэрытарыяльныя назвы паўсталі ў

224 Wojtkowiak Z. Litwa Zawilejska ... S. 12, 16.

225 Strykowski M. Kronika... T. 1. S. 240, 244, 247, 248; гл. таксама: Хроника Быховца // ПСРЛ. Т.32. С. 151: “Witolt... y wsiu zomoyt kazal chrystyty z wery pohanskoie u weru chrystyianskiuiu, y wsiu zemlu Zawelskiuu ochrestyl”; Там жа. Хроника Литовская и Жмойтская. С.17: “Потым, гды в Литвь люду великая личба розмножилася, почали переходити рьку Вилию в Завилийскую землю.”

226 Wojtkowiak Z. Litwa Zawilejska ... S. 126.

рамках дзяржаўна-адміністрацыйнай адзінкі, але не сталі часткай адміністрацыйнага падзелу.

Ч.5.6. Літва і Аўкштота

Механічны перанос сучаснага разумення Літвы як Летувы (Літва = Аўкштота + Жамойць) на сярэднявечча выклікае

блытаніну ва ўзаемаадносінах паняццяў “Літва” і “Аўкштота”. Гісторыкі не могуць пагадзіць між сабой балцкую Аўкштоту і балта-славянскую Літву, патлумачыць, дзе яны размяшчаліся і што сабой абазначалі. Выходзіла так, што Літва адначасова была часткай Аўкштоты (Літоўская зямля) і ў той жа час уключала ў сябе Аўкштоту разам з Жамойцю.

Аналагічныя цяжкасці маюць археолагі. Напрыклад, Рэгіна Ваўкайтэ-Кулікаўскіене ў адной працы паказала на карце (пачатак 2 тыс. н.э.) тэрыторыі жамойтаў і аўкштайтаў, аб’ядноўваючы іх агульнай назвай “літоўцы”. На другой карце, храналагічна сумешчанай з першай (9–12 ст.), аўкштайтаў ужо няма, паказаны толькі жамойты і літоўцы. У Адольфаса Таўтавічуса на адной карце (6–12 ст.) прысутнічае ўся тройка (літоўцы, жамойты і між імі аўкштайты), на другой (6–8 ст.) прамежжавая група названа “злітоўшчанымі пражамайтамі ці заходнімі аўкштайтамі”²²⁷.

Падобнай блытаніны ў назвах балцкіх плямёнаў можна пазбегнуць, калі прыняць наступны тэзіс: **Аўкштота – назва, якой ад 2-й паловы 13 да 20 ст. на Жамойці абазначалася паўночная – балцкая частка хароніма “Літва”.**

Можна меркаваць, што Літва (“уласна Літва”, “Літоўская зямля”) напачатку была паўднёвай, пагранічнай з усходнімі славянамі вобласцю Аўкштоты. Усходнія славяне, а за імі палякі і немцы пачалі называць імем гэтай пагранічнай балцкай зямлі суседнія ёй і этнічна блізкія тэрыторыі. Назва

227 Volkaitė-Kulikauskienė R. Lietuviai 9-12 amžiais. Vilnius, 1970. P. 39; Lietuvių etnogenezė. P. 186, 130; Lietuvos TSR archeologijos atlasas. Kn. 3: Pirkapynai ir senkapiai.

“Аўкштота” выкарыстоўвалася на Жамойці, адкуль пра яе даведаліся нямецкія храністы з суседняй Прусіі. У ходзе славянскай каланізацыі, а потым працэсу ўтварэння ВКЛ назва “Літва” пашырылася на ўсю кантактную балта-славянскую зону, стаўшую ядром дзяржавы. Паколькі ў гэтае ядро ўвайшлі і астатнія землі Аўкштоты, назва “Літва” распаўсюдзілася таксама на іх.

Такім чынам Аўкштота стала часткай Літвы і захавалася як харонім у мове насельнікаў Жамойці. Вялікі князь Вітаўт пісаў: “А на Жамойці Літву называюць Аўкштотай”. Лаўмянскі заўважыў, што ўсходнеславянскія крыніцы ўвогуле не ведаюць назвы “Аўкштота”²²⁸, можа быць таму, што ўсходнеславянскія землі межавалі непасрэдна з Літвой, а не з Жамойцю. Дадамо яшчэ, што паняцце “Аўкштота” не выкарыстоўвалася і ў дзяржаўных дакументах ВКЛ. Упершыню назва “Аўкштота” сустракаецца ў хроніках Тэўтонскага ордэна, меўшага агульную мяжу і пастаянныя кантакты з Жамойцю.

Пазней, у 16 ст., у вялікакняскай канцылярыі для абазначэння земляў на поўнач ад Віліі ўзнік тэрмін “Завілейская старана” (Завілле), ці (паводле Вайткавяка) “Літва Завілейская”. У 19 – пачатку 20 ст. у ходзе фармавання (галоўным чынам на аснове Жамойці) новага этнасу – летувісаў, да “Завілейскай стараны” вярнулася жамойцкая назва “Аўкштота”.

ВЫСНОВЫ

У навуковай літаратуры прынята: 1. Першапачаткова харонім “Літва” адносіўся да балцкай тэрыторыі. 2. У сярэдзіне 13–пачатку 20 ст. харонім “Літва” (“Літва ў вузкім сэнсе”, “Літоўская зямля”) складаўся з балцкай і ўсходнеславянскай этнічнай частак і не ўключаў Жамойць.

Месцазнаходжанне Літвы на 16 ст. даволі дакладна вызначана апошнімі даследаваннямі Спірыдонава, а лакалізацыя пачатковай Літвы акрэслена толькі прыблізна (Дадаткі: карта 3).

У гістарыяграфіі неаднаразова выказвалася думка, што тэрытарыяльнае пашырэнне хароніма “Літва” адбылося праз далучэнне да яго суседніх усходнеславянскіх тэрыторый, якія цалкам страцілі сваю адметнасць і з сярэдзіны 13 ст. пачалі лічыцца Літвой²²⁹. Апошняя тэза ўяўляецца памылковай, бо, як добра вядома, у складзе Літвы адметнасць трацілі балцкія, а не ўсходнеславянскія землі (у пачатку 20 ст. мовазнаўцы зафіксавалі беларуска-летувіскую мяжу ажно на поўначы і паўночным захадзе ад Вільні).

Балцкая частка гістарычнай Літвы падвяргалася ўсходнеславянскай асіміляцыі. Дзяржаўныя ўлады ў ВКЛ яшчэ больш узмацнілі гэты працэс, хоць кіруючая дынастыя і частка вышэйшай арыстакратыі былі балцкага паходжання. На балцкай тэрыторыі ўстанаўлівалася сістэма кіравання па ўзору ўсходнеславянскіх земляў і ў якасці дзяржаўнай уводзілася русінская (старабеларуская) мова.

Пераўтварэнне пачатковай балцкай Літвы ў балта-славянскую, па ўсёй верагоднасці, праходзіла двума шляхамі: праз каланізацыйны рух усходніх славян на балцкія землі і праз дзейнасць у змешанай балта-славянскай зоне новай дзяржавы, узнікшай каля сярэдзіны 13 ст. – Вялікага Княства Літоўскага.

Харонім “Літва” перажыў само ВКЛ і працягваў існаваць у складзе Расейскай імперыі. Характэрны эпізод меў месца ў 1846 г. у паўднёвай, беларускай частцы гістарычнай Літвы, менавіта ў Ваўкавыску. На прапанову Расейскай акадэміі навук прыслаць звесткі аб наяўнасці неславянскіх нацыянальных меншасцей, у тым ліку і летувісаў,

229 Halecki O. Litwa, Ruś i Żmudź ... S. 216; Pocięcha W. Królowa Bona ... S. 1; Ochmański J. Litewska granica... S. 73.

ваўкавыскі земскі спраўнік паведаміў, што ў яго павеце пражывае 84 190 “літоўцаў праваслаўнага і каталіцкага веравызнанняў” (большасць насельніцтва павета). Мясцовы чыноўнік з тэрыторыі гістарычнай Літвы традыцыйна атаясаміў “літоўцаў” з тутэйшымі беларусамі²³⁰. Можна прывесці яшчэ дзiesiąткі падобных прыкладаў.

Канчаткова гэты харонім адышоў у гісторыю пасля 1-й усясветнай вайны, калі назву “Літва” (Lietuva) прыняў для сваёй дзяржавы новы балцкі этнас, сфармаваны на тэрыторыі Жамойці і Аўкштоты. Апошняя была часткай гістарычнай Літвы, найменш падвержанай славянскай асіміляцыі.

Тэрыторыя Гістарычнай Літвы захавала адметнасць і ў 20 ст., што дало падставы этнографам выдзеліць яе ў асобны гісторыка-этнаграфічны рэгіён Беларусі (Панямонне)²³¹. Цікава, што Панямонне разам з Падняпроўем называецца рэгіёнам, адыграўшым рашаючую ролю ў фармаванні агульных рыс размоўнай беларускай мовы²³².

230 Токць С. Літоўскае насельніцтва ў Гродзенскай губерні ў 19 - пачатку 20 ст. // Весці Акадэміі нацыянальных меньшасцей: Нацыянальныя меньшасці на Беларусі і ў свеце. 1997. №1. С. 38.

231 Цітоў В.С. Народная спадчына Матэрыяльная культура ў лакальна-тыпалагічнай разнастайнасці. С. 258-279.

232 Пилипенко М.Ф. Возникновение Белоруссии: новая концепция. Мн., 1991. С. 90.

ТЭМА 5

ДЗЕЯ.

УЗНІКНЕННЕ ВКЛ (карта Ч)

5.1. ПАЧАТКОВЫ ІМПУЛЬС ПРАЦЭСУ ДЗЯРЖАВАЎТВАРЭННЯ

Даследчыкі неаднаразова звярталі ўвагу на сувязь генезы ВКЛ са знешнепалітычнай сітуацыяй ва Усходняй Еўропе. Мясцовая панямонская палітычная сістэма знаходзілася ў стане дынамічнай раўнавагі да моманту, пакуль раўнавага не была парушаная звонку праз надзвычайныя знешнія пагрозы. Іх было дзве:

1. **З'яўленне і актыўная экспансія нямецкіх анклаваў ва Усходняй Прыбалтыцы ў канцы 12 – першых дзесяцігоддзях 13 ст. (у Інфлянтах і Прусіі).**

2. **Пагром паўднёвай і ўсходняй Русі мангола-татарамі ў 1238–1240 г.**

Немцы з пачатку 13 ст. трывала ўсталяваліся ў ніжнім цячэнні Дзвіны (Livland – Лівонія, або **Інфлянты**). Яны паспяхова саборнічалі з Полацкам за дамінаванне ў ніжнім Падзвінні і паступова падпарадкоўвалі мясцовыя плямёны.

Інфлянты (Лівонія). Гістарычная краіна, заселеная балцкімі і фіна-ўгорскімі плямёнамі. Уключала тэрыторыі сённяшніх Латвіі і Эстоніі. Назва паходзіць ад спольшчанай нямецкай – Livland (краіна ліваў – фіна-ўгорскага племя). У сярэднявеччы Інф. былі аб'ектам беларускай (полацкай), скандынаўскай і нямецкай экспансіі. Нямецкая калонія тут паўстала ў канцы 12 – пачатку 13 ст. (у 1201 г. немцы заснавалі горад Рыгу). У 1202 г. для больш эфектыўнай калані-

зацыі краіны і хрысціянізацыі мясцовых паганцаў створаны рыцарскі ордэн мечаносцаў, вядомы як **Інфлянцкі ордэн**. Тэрыторыя Інф. была падзеленая паміж ордэнам, горадам Рыгай, рыжскім архібіскупствам і чатырма біскупствамі. Ордэн змагаўся з біскупамі за вярхоўную ўладу ў краіне, але ні адзін з бакоў не здабыў поўнай перавагі.

У сувязі з маскоўскай агрэсіяй магістр Інф. ордэна ў 1559–1561 г. прыняў пратэктарат ВКЛ, што выклікала Інфлянцкую вайну між Масковіяй і ВКЛ (ад 1569 г. разам з Польшчай у складзе Рэчы Паспалітай). У 17 ст. большую частку Інф. забрала Швецыя, у 1721 г. ад шведаў адабрала Расея.

Інфлянцкі (Лівонскі) ордэн заснаваны ў 1202 г. у Інфлянтах дзеля спраўнейшай барацьбы з мясцовымі язычнікамі. Рыцары І.о. насілі белыя плашчы з выявай чырвонага крыжа і меча (адсюль пашыраная назва “мечаносцы”). Атрымліваў адну трэць здабытых земляў у Інф. (астатнія даставаліся біскупам). У 1237 г. фармальна аб’яднаўся з Тэўтонскім ордэнам і стаў ягонай філіяй, але захоўваў значную самастойнасць. Падчас Інф-й. вайны 1558–82 г. ордэнская дзяржава перайшла пад пратэктарат ВКЛ (Віленскія дамовы 31.08.1559 і 28.11.1561).

Усё часцей інфлянцкія немцы ўступалі ў канфлікты з летапіснымі літоўцамі. Тыя прыходзілі ў рабаўнічыя паходы пад самую Рыгу. У 1205 г. рыжане разам з семігаламі разбілі буйны атрад літоўцаў, якія вярталіся з нападу на землі эстаў²³³. У 1236 г. інфлянцкія рыцары пацярпелі буйную паразу ад літоўцаў і семігалаў пад Шаўламі. Загінулі амаль усе рыцары-мечаносцы, у тым ліку іх магістр. У выніку распачалося антынямецкае паўстанне ў Семігаліі і Куроніі, а Ордэн мечаносцаў у 1237 г. стаў філіяй Тэўтонскага ордэна²³⁴.

233 Генрих Латвийский. Хроника Ливонии. Москва, Ленинград, 1938. С. 73, 77 – 79.

234 Mantueffel T. Zarysy z dziejów krain dawnych inflanckich. Kraków, 2007. S. 27.

Тэўтонскі ордэн ад канца 20-х гадоў 13 ст. на працягу паўстагоддзя падпарадкоўваў Прусію, потым (ад 1283 г.) распачаў актыўную экспансію на Панямонне. На чатыры дзесяцігоддзі раней, у 1245 г., Ордэн атрымаў ад германскага імператара прывілей на валоданне будучымі тэрытарыяльнымі набыткамі ў Літве²³⁵. Хоць крыжацка-ліцвінская вайна яшчэ не распачалася, адгалоскі вайны ў Прусіі даходзілі і да Літвы, тут шукалі паратунку ад тэўтонаў прускія ўцекачы.

Тэўтонскі ордэн. Арганізацыя манахаў-рыцараў, створаная ў 12 ст. у Палесціне дзеля эфектыўнага змагання з мусульманамі. Папаўняўся амаль выключна немцамі. Пасля выгнання крыжаносцаў з Палесціны асноўную сядзібу перанёс у Прыбалтыку (Прусы). Пачаткі ордэнскай дзяржавы ў Прусах сягаюць у 1228 г., калі мазавецкі князь Конрад запрасіў іх дзеля дапамогі ў вайне з прускімі плямёнамі. Ордэн збудаваў у Прусах невялікую, але добра арганізаваную дзяржаву, якая пакарыла тубыльцаў, прыцягнула каланістаў з нямецкіх і суседніх польскіх, беларускіх і летувіскіх земляў.

У 13–14 ст. Ордэнская дзяржава паспяхова ваявала з ВКЛ і Польскім каралеўствам, пакуль не была разбітая пад Грунвальдам 15.07.1410 г. Параза ў вайне з Польшчай 1454–1466 г. прывяла да страты г.зв. Каралеўскіх Прусаў (увайшлі ў склад Польшчы); Ордэнская дзяржава (са сталіцай у Кёнігсбергу) стала леннікам Польскага каралеўства.

У 1525 г. grosмайстар Ордэна Альбрэхт Гогенцолерн секулярызаваў ордэнскую дзяржаву: прыняў лютэранства і абвясціў сябе свецкім уладаром – прускім герцагам; прынёс ленную прысягу польскаму каралю (ад таго часу ў польскай гістарыяграфіі Прускае герцагства называецца

235 Liv-, Est- und Curländisches Urkundenbuch, nebst Regesten /Ed. F.G.Bunge. Reval, 1853. Bd. 1 (1093–1300). N 185.

Княскімі Прусамі). У 1701 г. Прускае герцагства, аб'яднаўшыся з Брандэнбургам, стварыла Прускае каралеўства.

Мангола-татары зруйнавалі ўсю паўднёвую і ўсходнюю частку ўсходнеславянскага арэалу. Былі пакораныя існуючыя там дзяржавы, перасекліся традыцыйныя гандлёвыя шляхі. Пагроза з паўднёвага ўсходу пастаянна адчувалася і на Панямонні. Усведамленне неабходнасці яднання дзеля абароны мусіла праявіцца найвыразней пасля 1240–1241 г., калі мангола-татарская небяспека стала блізкай рэальнасцю. Мангольскія войскі спустошылі Паўднёвую Русь, захапілі Кіеў. Пад удар трапіла таксама беларускае Падняпроўе, у тым ліку Гомельшчына і, магчыма, Магілёўшчына²³⁶, а таксама Берасцейшчына. Як паведаміў летапіс, ля Бярэсця галіцка-валынскія князі Даніла і Васілька “не змогоста ити в поле, смрада ради множества избъеных”²³⁷.

Перад фактам знешніх пагроз аў **наступнай ступенню звалюцыі балта-славянскага сімбіёзу на Панямонні стала стварэнне дзяржаўнай арганізацыі дзеля абароны сваёй жыццёвай прасторы (новая дзяржава атрымала назву Вялікае Княства Літоўскае).**

Менавіта ваенная пагроза звонку справакавала пачатак працэсу дзяржаваўтварэння. Іншымі словамі, панямонская палітычная сістэма атрымала штуршок, імпульс звонку. Выглядае цалкам лагічным, што на чале навастворанай арганізацыі стаў мацнейшы, правераны ў баях і паходах ваенны правадыр. Яго этнічнае паходжанне істотнага значэння не мела, асабліва ў рэгіёне, дзе два этнасы вякамі жылі ўперамешку.

Паводле тэрміналогіі, уведзенай ангельскім гісторыкам Арнольдам Тойнбі, гісторыя ставіць перад людскімі супольнасцямі выклік, на які неабходна знайсці адказ.

236 Макушников О.А. Гомель с древнейших времён до конца 18 в. Историко-краеведческий очерк. Гомель, 2010. С. 67; Марзалюк І.А. Магілёў у 12 – 18 стст. Людзі і рэчы. Магілёў-Мінск, 1998. С. 18.

237 ПСРЛ. Т. 2. 1908. Стб. 788.

Канцэпцыю **Выкліку – Адказу** Тойнбі выкарыстаў у даследаванні генезісу цывілізацый²³⁸. У сваёй глабальнай паахопе працы Тойнбі звярнуўся і да нашага прыкладу з 13 ст., менавіта напад на землі Русі азіяцкіх качэўнікаў: “Гэты нечаканы ціск, які пачаўся ў 1237 г. знакамітым паходам на Русь мангольскага хана Батыя, аказаўся вельмі моцным і працяглым. Гэты выпадак яшчэ раз даводзіць, што, чым мацнейшы выклік, тым больш арыгінальны і стваральны адказ”²³⁹.

Калі нейкая цывілізацыя (супольнасць) не здолее знайсці адказу на выклік, то, верагодна, яна трапіць у крызіс або нават у заняпад (напрыклад, паўднёваамерыканскія або бліжэйшыя да нас лакальныя супольнасці іцвягаў і прусаў у Прыбалтыцы).

Нас найбольш цікавяць панямонскія **ўнутрысістэмныя працэсы, якія ў гістарычнай літаратуры выступаюць пад назвай “генезіс ВКЛ”**. Ведаючы вытокі знешняга штуршка (Выкліку гісторыі), заканамерна паставіць наступнае пытанне: што было самым пачаткам, адпраўным пунктам новага ўнутрысістэмнага працэсу? Ці канкрэтней, што парушыла дынамічную раўнавагу на Панямонні і прывяло мясцовую палітычную сістэму ў рух?

Аналіз наяўных пісьмовых звестак у комплексе з данымі археалогіі і лінгвістыкі дазваляе адказаць на гэтыя пытанні наступным чынам: **пачаткам ВКЛ стаў палітычны саюз двух галоўных рэгіянальных сілаў – усходнеславянскіх гарадоў-дзяржаў з некаторымі найбольш моцнымі правадырамі балцкіх плямёнаў**. Больш канкрэтна – **пачаткам Вялікага Княства Літоўскага быў саюз важнейшага горада рэгіёна – Наваградка, з мацнейшым з суседніх кунігасаў Міндоўгам**. (Дадаткі: карта 4)

238 Тойнбі А. Дж. Постижение истории. Москва, 1991. С. 108.

239 Тойнбі А. Дж. Постижение истории. С. 140.

Менавіта гэты саюз парушыў дынамічную раўнавагу сілаў на Панямонні, даў саюзнікам перавагу і пры адпаведных знешніх абставінах паклаў пачатак працэсу дзяржаваўтварэння. Калі род Міндоўга перарваўся, аналагічны саюз Наваградак стварыў з іншым моцным правадыром – Трайдэнам.

У дэфініцыі названага саюза не ўжыты тэрмін “беларуска-летувіскі”, бо на той час не існавалі беларускі і летувіскі народы ў сучасным іх разуменні. Аднак несумненная эвалюцыйная сувязь яго ўдзельнікаў – балтаў – з сённяшнімі летувісамі, а ўсходніх славян – з беларусамі, дазваляе акрэсліць яго, з пункту гледжання сённяшняга дня, як беларуска-летувіскі, а дзяржаву на момант яе ўтварэння – як беларуска-летувіскую.

Абодва этнасы зрабілі свой унёсак у будову дзяржавы. На чале яе стаў князь балцкага паходжання, балты складалі значную частку насельніцтва. Разам з тым, у гэтай саюзнай балцка-славянскай дзяржаве відочная перавага славянскага чынніку як больш моцнага матэрыяльна і больш развітага цывілізацыйна. У 13 ст. летувісы, у адрозненне ад беларусаў, былі язычнікамі, не мелі пісьмовасці, вопыту дзяржаўнай арганізацыі, не стваралі гарады і мураваную архітэктuru. Таму новая дзяржава кшталтавалася на ўсходнеславянскі капыл. Галоўнай яе апорай былі ўсходнеславянскія (беларускія) гарады; пры стварэнні ВКЛ выкарыстоўваліся мясцовыя ўзоры ўсходнеславянскай дзяржаўнасці, а старабеларуская мова стала афіцыйнай. Пануючая дынастыя балцкага паходжання прыняла назву дзяржавы па славянскім падабенстве – “княства”, племянная балцкая арыстакратыя стала часткай феодалнага класа – баяраў (у летувіскай мове нават не ўзнік уласны тэрмін для абазначэння ваенна-служылага саслоўя,

а быў прыняты беларускі – баяры – *bojorai*); урадавай мовай стала старабеларуская і г.д.

Выснова: **ВКЛ з самага пачатку было біэтнічнай (балта-ўсходнеславянскай) дзяржавай з дамінаваннем усходнеславянскага элемента.**

5.2. САЮЗ НАВАГРАДКА З МІНДОЎГАМ – ПАЧАТАК ВКЛ (Дадаткі: карта 4)

Мангола-татарская пагроза з паўднёвага ўсходу і крыжацкая – з поўначы і паўночнага захаду – прыспешыла арганізацыю новай дзяржавы са сталіцай у Наваградку. У якасці арганізацыйнага ўзору яна прыняла мясцовыя дзяржаўныя арганізмы (Гарадзенскае і Наваградскае княствы), а афіцыйнай мовай – беларускую (старабеларускую).

Пачаткам новай дзяржавы (ВКЛ) на Панямонні стаў прыход на княжанне ў Наваградак балцкага князя Міндоўга каля 1248 г. Са сціслай інфармацыі, змешчанай у **Галіцка-Валынскім летапісе** (найважнейшая крыніца), вядома, што каля 1248 г. Міндоўг сілай забраў уладанні ў сваіх пляменнікаў Таўцівіла ды Эрдзівіла ў Літоўскай зямлі (знаходзілася на правых прытоках Нёмана).

Пляменнікі ўцяклі ў Галіцка-Валынскае княства, тамтэйшыя князі, браты Даніла і Васілька Раманавічы, насуперак просьбе Міндоўга прынялі іх і ў 1249/50 г. выправіліся супраць яго ў паход на Наваградак²⁴⁰. Гэты запіс у асноўнай крыніцы па пачатковай гісторыі ВКЛ – першы зафіксаваны выпадак атаясамлення (г.зн. саюза) Міндоўга з Наваградкам²⁴¹.[*] З яго вынікае, што **саюз Наваградка і Міндоўга аформіўся каля 1248 г., і гэтую дату можна лічыць пачаткам ВКЛ.**

240 ПСРЛ. Т. 2. 1908. Стб. 815–816.

241 Акрамя таго, гэта першае сведчанне пашырэння хароніма “Літва” на славянскія землі. Летапісец піша пра Літоўскую зямлю і беларускія гарады Панямоння як пра адзінае цэлае.

[*]Галіцка-Валынскі летапіс:

“Въ то же лѣто* изгна Миндогъ сыновца своего Тевтевила и Едивида, пославшю ему на войну ею со уемъ своимъ (пославшому на войну со воемъ своими на войну) со Выконтомъ (со выконотомъ), на Русь воевать ко Смоленьску, и рече: «што кто приѣмлетъ, собѣдержитъ (одръжитъ (одержитъ))» вражбою бо за ворожьство съ ними Литву заня (занѣ), поимана (повина) бѣ вся земля Литовьская и бесчисленое имѣніе ихъ, притрено (притрано) бѣ богатство ихъ; и посла на нѣ вои своѣ, хотя убити я. Онѣма же увѣдавшима, и бѣ-жаста ко князю Данилу и Василкови, и приѣхаша во Володимерь. Миндогови же приславшю слы (послы) своя, река: «не чини има милости;» не послушавшима има Данилови и Василкови, зане сестра бѣ ею за Даниломъ. Потомъ же Данило сгада съ братомъ си, и посла въ Ляхы ко княземъ Лядьскимъ, река: яко время есть хрестьяномъ на поганѣъ (на поганья(я)), яко сами имѣють рать межи собою;» Ляхове же обѣщашася, нѣ не исполниша (и не исполниша). Данилу же и Василку пославшима Выкынѣта во Ятвязѣ и во Жемоитѣ (и в жемоитъ (и во жмотъ)), ко Нѣмцемъ въ Ригу: и Викинтѣ же убѣди я серебромъ и дарми многими Ятвязѣ и поль Жемоити. Нѣмцемъ же (онѣмъ же) отвѣщавшимъ Данилу, яко «тебе дѣля миръ створимъ со Выкынтомъ, зане братью нашу многу погуби;» обѣщашажеся Нѣ мци братья ити на помощь Тевтивилу. Данило же и Василко поидоста къ Новугороду**. Даниль же и Василко, братъ его, розгадавъ со сыномъ, брата си посла на Волковыескъ, а сына на Услонимъ (на слонимъ), а самъ идее ко Здитову: и поимаша грады многы и взвратишася въ дома.”

(у дужках – варыянты напісання ў іншых спісах летапісу).

Ипатьевская летопись [у:] Полное собрание русских летописей. Т.2. Санкт-Петербург, 1843. С. 187; Санкт-Петербург, 1908. Стб. 815–816.

Каментары: *У летапісе пададзена недакладная дата – 1251 г. Паводле М. Грушэўскага, падзея мела месца, верагодна, у 1248 г.: Грушевський М. Хронольогія падій Галіцка-Волинської літописи. С. 35, 67.

**Вельмі важнае сведчанне крыніцы, бо паказвае на саюз Наваградка з Міндоўгам. Той заняў “Літоўскую зямлю”, у адказ галіцка-валынскія князі пайшлі вайной на Міндоўга, а канкрэтна – на Наваградак і іншыя беларускія гарады Панямоння.

Невядома дакладна, якім чынам Міндоўг усталяваўся ў Наваградку. Ад адказу на гэтае, здавалася б, не самае важнае пытанне, залежыць агульная інтэрпрэтацыя далейшай гісторыі ВКЛ: ацэнка этнічнага характару дзяржавы, узаемаадносін між літоўцамі (летувісамі) і русінамі (беларусамі), урэшце, вызначэнне ролі ВКЛ у фармаванні беларускага і летувіскага народаў.

Паводле бліжэйшых аналогій (у крыніцах апісаныя факты прыходу іншых князёў балцкага паходжання на сталы ўсходнеславянскіх гарадоў-княстваў: Даўмонта ў Пскоў – 1265 г., Таўцівіла ў Полацк – між 1258–1262 г.) можна меркаваць, што мела месца запрашэнне Міндоўга на наваградскі стол ў якасці службылага князя. Адбылося гэта каля 1248 г. (да гэтага года адносіцца першае сведчанне летапісу пра існаванне саюзу Наваградка з Міндоўгам)²⁴².

Пісьмовыя крыніцы не зафіксавалі фармальны акт гэтага саюзу, гэтаксама, як і час яго ўтварэння. Вельмі верагодна, што па прычыне адсутнасці традыцыі складання падобных дакументаў, названы акт увогуле не быў аформлены пісьмова. Яшчэ ў 14 і пачатку 15 ст. пісаны дакумент у ВКЛ выкарыстоўваўся амаль выключна пры міжнародных кантактах. Вельмі рэдка вялікія князі карысталіся ім у адносінах

з прадстаўнікамі сваёй дынастыі²⁴³. На жаль, не захаваліся тагачасныя ўласна панямонскія і полацкія летапісы.

Тым не менш, наяўныя хронікі, летапісы і актавыя матэрыялы выразна адлюстравалі дзейнасць наваградска-літоўскага саюзу, паколькі гэтая дзейнасць выходзіла далёка за рамкі рэгіянальных маштабаў.

Па шэрагу летапісных звестак можна вывесці, што ў саюзе з Наваградчынай была не ўся Аўкштота і нават не ўся Літоўская зямля, а толькі яе частка, падуладная Міндоўгу, а пазней, у 70-х гадах – літоўскае ўладанне Трайдэна.

Пачатковая плошча дзяржавы складала каля 30–33 тыс. кв. км., а на канец 13 ст. – каля 90 тыс.

Нам невядома, хто быў ініцыятарам, у чыёй галаве саспела рашэнне як адказ на надзённыя патрэбы і трывогі часу. Ці сам Міндоўг прыслаў да наваградчанаў прапанову злучыць свае сілы, ці наваградскія моцныя людзі, усвядоміўшы раптоўны абрыў усіх багатых гандлёвых сувязяў на паўднёвым усходзе, паслухаўшы ўцекачоў, паслалі запрашэнне мацнейшаму з суседніх кунігасаў да сябе на княжанне.

На Панямонні ў той час склаліся спрыяльныя ўмовы для ўзнікнення новай дзяржаўнасці. Гэтая зямля не была спустошаная татарамі і некалькі дзясяткаў гадоў ёй не пагражала сур'ёзная знешняя небяспека. Манголы ў пачатку 40-х гадоў 13 ст. шчасліва прайшлі ўзбоч па паўднёвай Русі далей у Еўропу[*].

[*] Вясной 1241 г. мангольскія войскі на чале з Бату-ханам рушылі ў Еўропу трыма карпусамі. Галоўныя сілы прайшлі праз карпацкі перавал і напалі на Венгрыю. Другая частка арміі ўдарыла на Сяміграддзе з боку Малдовы. Трэці корпус пайшоў на Польшчу, каб не дапусціць адтуль падмогі

243 Pietkiewicz K. Wielkie Księstwo Litewskie pod rządami Aleksandra Jagiellończyka. Studia nad dziejami państwa i społeczeństwa na przełomie XV i XVI wieku. Poznań, 1995. S. 13.

венграм. Спаліўшы Кракаў, Сандомір, Аполе і Ёроцлаў, манголы сутыкнуліся ў бітве пад Легніцай з сіламі ёроцлаўска-кракаўскага князя Генрыка Пабожнага, узмоцненымі вайсковымі аддзеламі з Германіі. 9 красавіка 1241 г. польскае войска было разгромленае, князь Генрык загінуў, а мангольскі корпус пайшоў праз Маравы ў Венгрыю на злучэнне з асноўнымі сіламі.

Галоўны корпус манголаў 11 красавіка разграміў войска венгерскага караля Бэлы IV, які ўцёк за Дунай. Гэтая буйная рака да зімы стрымлівала пераможцаў. Бэла IV дарэмна стараўся аб дапамозе ад іншых еўрапейскіх дзяржаў. Зімой манголы перайшлі Дунай па лёдзе, занялі рэшту Венгрыі, у пагоні за венгерскім каралём дайшлі да Далмацыі, а той схаваліся на адным з астравоў Адрыятычнага мора.

Вясной 1242 г. манголы нечакана пакінулі Венгрыю, па прычынах да канца не вядомых. Звычайна прымаецца, што Бату-хана змусіла вярнуцца ў стэп смерць вялікага хана Угедэя і праблема выбараў новага ўладара мангольскай імперыі.

Zientara B. Historia powszechna Średniowiecza. Warszawa, 2008. S. 278–279.

Тэўтонскі ордэн ажно да пачатку 80-х гадоў быў заняты цяжкай заваёвай прускіх земляў. Нямецкая калонія ў Інфлянтах змагалася больш з Полацкам, Віцебскам, Ноўгарадскай ды Пскоўскай купецкімі рэспублікамі.

Гісторыя падаравала Літве трохі часу (каля чатырох дзесяцігоддзяў), неабходнага для арганізацыі дзяржавы (фармулёўкі адказу на Выклік гісторыі) ды пераадолення непазбежных у такіх справах унутраных праблемаў і канфліктаў.

Комплекснае вывучэнне гістарычных крыніц прыводзіць да наступных высноваў адносна стварэння ВКЛ:

– ВКЛ узнікла ў сярэдзіне 13 ст. у балта-славянскай кантактнай зоне (басейн Верхняга і Сярэдняга Нёмана – “уласна Літва”).

– Штуршком да пачатку працэсу дзяржаваўтварэння стала знешняя пагроза з боку Залатой Арды і Тэўтонскага ордэна (найперш, яго інфлянцкай філіі).

– Існаванне раннефеадальнага балцкага дзяржаўнага ўтварэння (саюза ці канфедэрацыі) – папярэдніка ВКЛ нельга лічыць даказаным, яно, па ўсёй верагоднасці, – міф.

– Пачаткам ВКЛ стаў утвораны каля 1248 г. саюз усходнеславянскага горада Наваградка з балцкім нобілем Міндоўгам.

– ВКЛ з самага пачатку было біэтнічнай балта-ўсходнеславянскай дзяржавай з дамінаваннем усходнеславянскага элемента²⁴⁴.

ТЭМА Ё.

БАРАЦЬБА ЗА ВЫЖЫВАННЕ

Ё.І. ВАЙНА Э ГАЛІЦКА-ВАЛЫНСКІМ КНЯСТВАМ

Ё.І.І. Першая вайна (1248–1254 г.)

З’яўленне новага дзяржаватворчага цэнтра выклікала натуральную негатыўную рэакцыю галоўных гульцоў рэгіянальнай палітычнай сцэны. Сярод іх наймацнейшым быў паўднёвы сусед – Галіцка-Валынская дзяржава. Выгнаныя са сваіх уладанняў у Літве пляменнікі Міндоўга накіраваліся менавіта туды, дзе папрасілі вайсковай дапамогі. Тамтэйшы ўладар Даніла Раманавіч распачаў энергічныя дзеянні, скіраваныя на захаванне сваіх уплываў на Панямонні. Як вопытны дзяржаўны дзеяч ён выдатна разумеў важнасць панямонскіх падзеяў і небяспеку, якую яны неслі для яго краіны. Таму князь Даніла зрабіў захады, каб задушыць новую дзяржаву ў самым зародку. Насуперак прамой просьбе свайго даўняга саюзніка Міндоўга ён прыняў і збройна падтрымаў ягоных пляменнікаў. Такім чынам былі разарваныя прыязныя адносіны з Міндоўгам, якія складаліся на працягу некалькіх дзясяткаў гадоў (вядомыя факты ўзаемнай вайсковай дапамогі ў 1219, 1238, 1245 г.)²⁴⁵ Больш за тое, Даніла Раманавіч стварыў супраць новай дзяржавы (паводле фармулёўкі летапісу – супраць Міндоўга) шырокую вайсковую кааліцыю. У яе склад, акрамя Галіцка-Валынскага княства (з дапаможнымі палавецкімі атрадамі), увайшлі: яцвяжскія і жамойцкія кунігасы (“и Викинтъ же убъди я серебромъ и дарми многими Ятвязь и поль Жемоити”) і Інфлянцкі ордэн. Новы дзяржаўны асяродак

быў атачоны ворагамі амаль з усіх бакоў, за выключэннем усходу, дзе ляжала традыцыйна мірная Полацкая зямля (Менскае княства).

Ужо праз некалькі месяцаў у 1249/1250 г. адбыўся першы ваенны паход кааліцыянтаў супраць Міндоўга, канкрэтнай мэтай якога быў Наваградск. Летапісны запіс пра гэты паход з’яўляецца першым у гісторыі дакументальна зафіксаваным сведчаннем саюза паміж Наваградкам і Міндоўгам (пачатак ВКЛ). Удар наносіўся па славянскай частцы дзяржавы Міндоўга – гарадах Наваградку, Слоніму, Ваўкавыску, Здзітаву. Узначалілі паход асабіста галоўныя галіцка-валынскія князі – браты Даніла і Васілька Раманавічы. Названы запіс з’яўляецца таксама першай вядомай згадкай у пісьмовых крыніцах панямонскіх гарадоў: Наваградка, Ваўкавыска, Слоніма, Здзітава²⁴⁶.

Паводле тагачаснай ваеннай тактыкі, баявыя дзеянні праводзіліся як серыя паходаў на тэрыторыю варожай дзяржавы з мэтай здабыцця гарадоў і замкаў, разгрому ворага ў палявой бітве, апусташэння варожай тэрыторыі, захопу палону (мірнае насельніцтва, якое выводзілі ў сваю краіну).

Наступны паход супраць Літвы ў 1250 г. праходзіў ужо з двух процілеглых кірункаў пры ўдзеле інфлянцкіх рыцараў. З поўдня рушыла галіцка-валынскае войска пад камандай Таўцівіла, падмацаванае палавецкім атрадам. З поўначы войска Інфлянцкага ордэна вёў праз Нальшаны на **замак (burg – паводле Старэйшай рыфмаванай інфлянцкай хронікі)** Міндоўга магістр Андрэй фон Сцірланд. Дэталі выправы невядомыя. Маюцца звесткі, што пасля заканчэння паходу Таўцівіл накіраваўся ў Рыгу, дзе быў прыняты з пашанай і хрысціўся ў каталіцтва.

246 Пазнейшая за час напісання летапісу ўстаўка даты паходу – 1252/1253 – недакладная; хоць удакладненне М. Грушэўскага (1249/1250 г.) было зроблена ў пач. 20 ст., у беларускай і расейскай гістарыяграфіі памылковая дата выступала амаль да канца 20 ст.

Першая вайна ВКЛ, справакаваная самім фактам узнікнення дзяржавы, стала для яе цяжкім выпрабаваннем. Справа магла скончыцца ліквідацыяй дзяржаватворчага асяродка і трывалым падпарадкаваннем Панямоння Галіцка-Валынскаму княству. Уратавацца гаспадарству ўдалося дзякуючы нестандартнаму дыпламатычнаму ходу, які дапамог пераўтварыць аднаго з ворагаў у саюзніка. Міндоўг выкарыстаў ідэалагічную матывацыю дзейнасці нямецкіх ордэнаў у Прыбалтыцы – хрышчэнне мясцовых язычнікаў. Ён выслаў пасольства да магістра Інфлянцкага ордэна, якое ад імя вялікага князя дэкларавала яго гатоўнасць прыняць разам з падданымі хрысціянства па каталіцкім абрадзе.

Хрышчэнне першага гаспадара ВКЛ адбылося ў пачатку 1251 г. Калі ў тым годзе войскі кааліцыі на чале з Таўцівілам у складзе галіцка-валынскіх, палавецкіх, жамойцкіх (ад князя Вікінта) і яцвяжскіх аддзелаў узялі ў аблогу Міндоўга ў ягоным замку, то інфлянцкае войска змагалася ўжо на ліцвінскім баку. Аблога закончылася беспаспяхова, а Міндоўг у адказ арганізаваў паход на замак Вікінта ў Жамойці.

Найбольш зацята Панямонне было атакаванае з боку Галіцка-Валынскага княства. У 1251–1252 г. браты Раманавічы з полаўцамі зноў рушылі на Наваградск. Па дарозе яны прыпыніліся ў Пінску і змусілі да ўдзелу ў паходзе мясцовых князёў. Паход гэты выглядаў хутчэй як рабаўнічы набег, валыняне разлічвалі з’явіцца на Панямонні нечакана, але дзесьці на мяжы Піншчыны і Наваградчыны сутыкнуліся з ліцвінскім дазорам (ля возера З’ята). Прайшоўшы ў пагоні за ім хуткім маршам праз балоты да ракі Шчары, галіцка-валынскія воі правялі ваенны савет. Войска не хацела ісці далей, бо ў Наваградку ўжо было вядома аб яго прыходзе. Аднак Данілу Раманавічу ўдалося дамагчыся працягу паходу²⁴⁷.[*]

[*]Галіцка-Валынскі летапіс:

“(...) и приде къ Пиньску; князи же Пинсцѣи имѣяху леств, и поя ъ со собою неволею на войну. И послаша сторожѣ Литва на озерѣ Зъятѣ (зятѣ), и гнаша (ихъ) черезъ болота до рѣкы Щарѣ (щари), совокупившимъжеся воемъ всимъ, съвѣтъ створиша, рекуще: яко “въсть уже есть на насъ;” прящимъжеся имъ, не хотящимъ ити воевать, Даниль же мудростью рѣчь створи: яко “срамоту имѣемъ (имѣешь) отъ Литвы и отъ всихъ земель, аще не дойдемъ и вратимся; наутрѣя же” рече “съвѣтъ створимъ;” тоѣ ноци пославъ по всимъ воем, рекый: “пойдѣте, да разумно будетъ всимъ не хотящимъ ити на войну” – и зрѣвше же воѣ пошедшіе, и сами нужею поидоша иніи же вси. Наутрѣя же плѣниша всю землю Новгородьскую, оттуда же возвратишася въ домъ свой;”

(у дужках – варыянты напісання ў іншых спісах летапісу).

Ипатьевская летопись. ПСРЛ. 1843. Т. 2. С. 188; 1908. Стб. 818–819.

У 1251–1252 г. Даніла Раманавіч арганізаваў чатыры паходы, падчас аднаго з якіх валынянам удалося захапіць Гародню. У адказ Міндоўг у 1252 г. выслаў сына (напэўна, Войшалка) з войскам ваяваць Турыйск на Валыні. У тым жа годзе Міндоўг спрабаваў дамагчыся згоды Данілы Раманавіча на заключэнне міру, папярэдне подкупам вывешы з кааліцыі ягоных яцвяжскіх і жамойцкіх саюзнікаў. Таўцівіл тады быў вымушаны ўцякаць з Жамойці на Валынь. [*] Аднак ліцвінскае пасольства поспеху не дасягнула і стан вайны працягваўся.

[*]Галіцка-Валынскі летапіс:

“Того же лѣта* присла Миндовгъ къ Данилу, прося миру и хотя любви о сватѣствѣ. Тогда же Тевтивиль прибѣже къ

Данилу изъ Жемоить и Ятвезь, река, яко Миндовгъ убъди я серебромъ многимъ; Данилу же гнѣвъ имъющую на нь.”

*(1252 г.)

Ипатьевская летопись. ПСРЛ. 1843. Т. 2. С. 188–189; 1908. Стб. 819–820.

Пад 1252 г. летапісец упамінае пра нейкі раскол на Літве, чым скарыстаўся Даніла, арганізаваўшы чарговы паход на Наваградск. Такім чынам, Галіцка-Валынская дзяржава была ў стане працягваць вайну ў адзіноце і паспяхова яе закончыла ў 1254 г.

6.1.2. Залежнасць ад Галіцка-Валынскага княства (1254–1258 г.)

Мірную дамову з Галіцка-Валынскім княствам заключыў, па даручэнні вялікага князя Міндоўга, ягоны сын Войшалк у 1254 г. Летапісец паведаміў, што Войшалк аддаў валынскім князям “Новогородъкъ отъ Миндога и отъ себе Вослонимъ и Волковыескъ, и всѣ города”²⁴⁸.

Праз апісанне ўмоваў гэтага пагаднення, а таксама на аснове іншых звестак летапісу, можна прааналізаваць палітычную сітуацыю на Панямонні напярэдадні міру 1254 г. Пачатковая тэрыторыя дзяржавы складалася з Наваградскай і Гарадзенскай земляў (разам з гарадамі Слонімам, Ваўкавыскам, Здзітавам і інш.) і часткі Літоўскай зямлі (у сярэднім цячэнні Віліі), падпарадкаванай Міндоўгу. Першы вялікі князь Міндоўг княжыў у Наваградку і непасрэдна валодаў сваёй часткай Літоўскай зямлі. Ягоны сын Войшалк, прыняўшы праваслаўе, як васал Міндоўга кіраваў іншымі славянскімі гарадамі Панямоння.

Вынікі пяцігадовай вайны значна змянілі палітычны расклад на Панямонні. Раманавічам не ўдалося зліквідаваць

мясцовы дзяржаватворчы цэнтр, аднак свае ўплывы на Панямонні яны не толькі аднавілі, але і ўзмацнілі. Па ўмовах пагаднення сын Данілы Раман атрымаў у валоданне Наваградак, Слонім, Ваўкавыск і іншыя землі на Панямонні, акрэсленыя летапісцам як “всѣ городы”. Войшалк адышоў ад свецкага жыцця, прыняў манаскі сан і накіраваўся ў паломніцтва на Святую Гару (Афон). Мірная дамова была замацаваная шлюбам другога сына Данілы Раманавіча Шварна з дачкой Міндоўга (імя невядомае). Рэдкае імя Шварна Данілавіча выводзіцца з чэшскай і старопольскай мовы і перакладаецца як “прыгожы, чысты”²⁴⁹.

На Панямонні ўстанавілася складаная, але дастаткова тыповая для сярэднявечча сістэма феадальных адносін. Раман стаў уладальнікам славянскай часткі Панямоння, пад яго вяршэнствам знаходзіліся ўдзельныя князі-славяне. Князі гэтыя, па ўсёй верагоднасці, паходзілі з мясцовых дынастый, здаўна звязаных з Валынню, потым адсунутых ад кіравання ў выніку балта-славянскага саюза і цяпер вярнутых на ранейшыя месцы. Летапіс называе разам з Глебам Ваўкавыскім, цесцем Рамана Данілавіча, яшчэ Ізяслава Свіслацкага. Міндоўг захоўваў вяршэнства над усім Верхнім Панямоннем, у тым ліку над уладаннямі Рамана Данілавіча, хоць залежнасць Рамана ад ліцвінскага гаспадара мела хутчэй намінальны характар. Напрыклад, Даніла зімой 1254/55 г., сабраўшыся ў паход на яцвягаў, наўпрост звязаўся з сынам, і той прыйшоў з наваградцамі і названымі вышэй князямі²⁵⁰. Але праз паўгода ў падобнай сітуацыі Рамана і наваградцаў да Данілы прысылаў ужо Міндоўг. У лісце папы рымскага Аляксандра IV да Міндоўга ад 6 сакавіка 1255 г. гаворыцца пра тое, што ліцвінскі гаспадар праз змаганне “супроць каралеўства Русі (Галіцка-Валынскага

249 Дубоніс А. Шварн Данілавіч і папярковыя ілюзіі праваслаўнай Літвы [у:] Silva rerum nova: Штудыі ў гонар 70-годдзя Георгія Я. Галенчанкі. Вільня – Мінск, 2009. С. 99.

250 ПСРЛ. Т. 2. 1908. Стб. 831. .

княства – А.К.) ды яго насельнікаў, падпарадкаваў сваёй уладзе некаторыя землі гэтага каралеўства”²⁵¹. Гэта яшчэ адно ўскоснае сведчанне, што Раман Данілавіч кіраваў Панямоннем не як часткай Галіцка-Валынскай дзяржавы, а ў якасці васала Міндоўга. Поўнай інкарпарацыі Панямоння ў склад Галіцка-Валынскай дзяржавы не адбылося, але можна казаць пра ўмацаванне тут валынскага ўплыву.

У навастворанай, ці, дакладней, адноўленай палітычнай сістэме не знайшлося месца сыну Міндоўга – Войшалку. Прыняўшы манаскі сан, Войшалк, паводле тагачаснага светапогляду, выключыўся з палітычнага жыцця і не мог быць прэтэндэнтам на княскую пасаду. Аднак гэты не-стандартна арганізаваны адыход, як высветлілася, не перашкодзіў яму праз некалькі гадоў вярнуцца да актыўнай палітычнай дзейнасці, каб працягнуць справу бацькі.

Б.І.3. Адноўленне і ўмацаванне незалежнасці ВКЛ (1258–1263 г.)

Мірныя адносіны Літвы з Галіцка-Валынскай дзяржавай працягваліся ад 1254 да 1258 г. і былі парушаныя ўмяшаннем магутнай знешняй сілы – татараў.

Арда (**Залатая Арда**) свядома і разлікова разбурала сістэму знешняй палітыкі Галіцка-Валынскай дзяржавы, прымушаючы яе ўдзельнічаць у ваенных паходах на суседзяў. На гэты раз вялікае татарскае войска пад камандай Бурундая нечакана з’явілася на Валыні і змусіла Данілу Раманавіча да нападу на Літву: “иду на Литву; оже еси мирень, поиди со мною”²⁵². Даніла не хацеў гэтага паходу і напачатку ўхіліўся ад асабістага ўдзелу ў ім, паслаўшы замест сябе брата Васільку.

251 Міндаў, кароль Літвыі, у дакументах і сведчаннях. С. 77.

252 ПСРЛ. Т. 2. 1908. Стб. 846, 849.

Залатая Арда. Пачатковае значэнне слова “Арда” – ханская вандроўная стаўка, як бы перасоўны цэнтр дзяржавы. На Русі Ардой называлі часцей усю татарскую дзяржаву, якой кіравалі нашчадкі старэйшага сына Чынгісхана Джучы. Ва ўсходнеславянскіх крыніцах 13 ст. для яе азначэння выкарыстоўваўся тэрмін “татары”. Тэрмін “Залатая Арда” з’явіўся толькі ў другой палове 16 ст., калі дзяржава ўжо не існавала. У 15 ст. татарская дзяржава распалася на Вялікую Арду (лічылася галоўным спадкаемцам Залатой Арды), Нагайскую арду, Крымскае, Казанскае, Астраханскае ханствы.

Горский А.А. Москва и Орда. Москва, 2001. С. 3.

Апасенні галіцка-валынскіх князёў мелі сур’ёзныя падставы. У выніку татарскай ініцыятывы разбурыўся выгадны для іх палітычны расклад на Панямонні. Даніла панёс асабістую страту – яго сын Раман быў схоплены Войшалкам пасля пачатку ваенных дзеянняў. Васілька Раманавіч з войскам беспаспяхова шукаў пляменніка па ўсёй Літве. З таго часу пра Рамана Данілавіча больш невядома нічога, што наводзіць на сумныя думкі адносна яго лёсу.

Татарска-галіцка-валынскі паход на Панямонне вялікіх вынікаў не прынёс, а галіцка-валынскі ўплыў тут быў моцна аслаблены. На наступны 1259 г. той жа Бурундай змусіў Раманавічаў знішчыць умацаванні гарадоў амаль па ўсёй іхняй дзяржаве, што зрабіла іх бездапаможнымі перад татарскай конніцай. Галоўнай мэтай татарскіх паходаў 1258 г. і 1259 г. было палітычнае падпарадкаванне Галіцка-Валынскага княства, якое да гэтага знаходзілася па-за сферай ардынскага ўплыву²⁵³. Ад таго часу галіцка-валынскія войскі калі і хадзілі на Панямонне, то толькі сумесна з татарамі. Цікава, што летапісы Вялікага Ноўгарада паведамляюць

253 Греков И.Б. О характере ордынско-русских отношений второй половины 13 – начала 14 в. [в:] Древности славян и Руси. Москва, 1988. С. 127 – 128.

пра два напады літоўцаў на ўсходнеславянскія землі ў тым жа 1258 г., калі адбыўся валынска-татарскі паход на Літву. Разам з палачанамі літоўцы хадзілі на Смаленск, а восенню таго ж года правялі напад на Таржок.

Пры Міндоўгу пад палітычны ўплыў ВКЛ трапіў Полацк. Полацкія дружыны не бралі ўдзелу ні ў адной выправе, скіраванай супраць панямонскай дзяржавы. Між 1258 г. і 1262 г. палачане запрасілі на княжанне пляменніка Міндоўга Таўцівіла. Восенню 1262 г. ноўгарадскае войска пайшло пад Юр'еў, і сярод яго саюзнікаў называецца полацкі князь Таўцівіл, “с нимь полочань и Литвы 500”²⁵⁴. У пачатку 50-х гадоў Таўцівіл разам з жамойцкім князем Вікінтам ваяваў супраць дзядзькі (Міндоўга), потым замірыўся і, стаўшы полацкім князем, працягваў традыцыйную мясцовую палітыку саюзу з Літвой.

Ліцвінскія паходы на ноўгарадскія і іншыя землі Паўночна-Усходняй Русі выходзілі з Таропца – паўночнага ўдзела Смаленскай зямлі, што было звязана з ягоным надзвычай выгодным стратэгічным палажэннем на водападзеллах вялікіх рэк Зах. Дзвіны, Дняпра, Волгі, Ловаці. Адсюль можна было кіраваць выправу ў розныя бакі, хутка і нечакана дабрацца для аб'екта нападу. Даследчыкі лічаць Таропец ліцвінскім плацдармам для нападаў ужо з сярэдзіны 13 ст., а замацаванне тут Літвы звязваюць з ліцвінска-ноўгарадскай мірнай дамовай 1262 г.²⁵⁵

На пачатку 60-х гадоў 13 ст. сітуацыя ў Літве выглядала стабільнай. Галіцка-Валынскае княства па-ранейшаму не мірнае, спрабавала наступаць, але смяротнай пагрозы панямонскай дзяржаве ўжо стварыць не магло. У 1262 г. у адказ на напад валынянаў войска Міндоўга пустошыла ваколіцы Каменя. У тым жа годзе Міндоўг арганізаваў дзве

254 НПЛ. С. 83, 312.

255 Янин В.Л. Новгород и Литва. Пограничные ситуации 13 – 15 веков. Москва, 1998. С. 52 – 53; Цемушаў В.М. Таропецкая воласць // Вялікае княства Літоўскае: Энцыклапедыя. У 2 т. Т. 2: Кадэцкі корпус–Яцкевіч. Мн., 2006. С. 659 – 670.

далёкія выправы: у Мазовію і ў Інфлянты. Сам факт іх правядзення сведчыць, што стан вайны з Галіцка-Валынскай дзяржавай ужо не вымагаў канцэнтрацыі і напружвання ўсіх сілаў ВКЛ. У чэрвені 1262 г. ліцвінскае войска выправілася ў далёкі паход на Мазовію. Прайшоўшы каля 300 км, ліцвіны знянацку захапілі ў горадзе Яздаве (будучая Варшава) князя Земавіта і ягонага сына Конрада. Земавіт быў забіты, а Конрад вывезены ў палон²⁵⁶. Другі паход у саюзе з жамойцкім князем Транятай быў скіраваны на сталіцу Інфлянцкага ордэна Вендэн²⁵⁷.

6.2. КАРОТКАЯ ГІСТОРЫЯ КАРАЛЕЎСТВА ЛІТВА (1253–1260 Г.)

Праз два гады пасля хрышчэння Міндоўга адбылося санкцыянаванае рымскім папам узвядзенне яго ў каралеўскую годнасць²⁵⁸ (не пазней за ліпень 1253 г.). Цырымонію **каранацыі Міндоўга** правёў афіцыйны папскі прадстаўнік – хельмінскі біскуп Генрых. Кароны для наваспечанага караля і ягонай жонкі падрыхтаваў інфлянцкі ландмайстар²⁵⁹. Месца каранацыі ў крыніцах не называецца, але, па ўсёй верагоднасці, яна прайшла ў буйнейшым горадзе краіны, дзе меўся адпаведны храм, г зн. у Наваградку²⁶⁰.

(Дадатак 6. Артыкул “Каранацыя Міндаўга...”)

Каранацыя Міндоўга. Абрад каранацыі адбываўся ў храме, магчыма, у царкве (каталіцкіх касцёлаў на Панямонні тады яшчэ не існавала). Верагодна, гэтым храмам была

256 Giejsztor A. Działania wojenne Litwy w roku 1262 i zdobycie Jazdowa // Studia Historyczne Stanisławowi Herbstowi na sześćdziesięciolecie urodzin. Warszawa, 1967. S. 5 – 14.

257 LR. S. 148, 150, 158–159. V. 6471, 6528–6535, 6891–6945.

258 Міндаў, кароль Літвіі, у дакументах і сведчаннях. С. 23 – 26.

259 LR. S. 81–82. V. 3535–3543.

260 Краўцэвіч А. Каранацыя Міндаўга: месца ў прасторы і часе.

// Rocznik Centrum Studiów Białoruskich=Гадавік Цэнтра Беларускіх Студыяў. Варшава, 2017. № 3. С. 114 – 120.

мураваная царква Барыса і Глеба ў Наваградку, збудаваная ў 12 ст. Яна захавалася да сённяшняга дня, хоць і ў значна змененым выглядзе пасля перабудоваў у 16 ст. і 17 ст. (Наваградск, вуліца Паштовая). Летувіскі гісторык Зянонас Івінскіс звярнуў увагу, што цырымоніі каранавання, санкцыянаваныя папам рымскім, былі падобнымі нават у дэталях па ўсёй каталіцкай Еўропе. (гл. Ivinskis Z. *Mindaugas und seine Krone // Zeitschrift für Ostforschung*. 3. Jahrgang. 1954. Heft 3. S. 376–383). Вось рэканструкцыя дзеі паводле даследавання З.Івінскіса (Цытуецца па: Краўцэвіч А. *Міндоўг – Mindauh: Пачатак гаспадарства:нарыс*. Мн., 2005. С. 121–123.): “Можна ўявіць сабе, што адбывалася тут у той летні дзень 1253 г. ад Раства Хрыстовага... Уся плошча перад царквой і прылеглая вуліца запоўнены шматлікім шумлівым натоўпам. Узброеныя воі-дружыннікі двума шэрагамі трымаюць калідор сярод народу ад вуліцы да ўваходу ў храм. Вось паказалася ўрачыстая працэсія. Доўгім ланцужком яна працягнулася ад вуліцы да самых дзвярэй храма. Вышытыя срэбрам і золатам харугвы і строі святароў, манахі ў доўгіх балахонах з капюшонам – карычневыя ў францысканаў і белыя ў дамініканцаў. Наперадзе ў поўным ўрачыстым строі, належным яго сану, выступае біскуп Генрых. За ім два яго памочнікі – куронскі і эзэльскі біскупы – пад рукі вядуць будучага караля. Калі галава працэсіі наблізілася да брамы храма, да неба паляцелі ўзнёслыя і таямнічыя гукі ўрачыстага лацінскага спеву. За дзвярыма ў паўзмроку храма пераліваецца і таямніча зіхаціць ад мноства палаючых свечак шматколёрная маёлікавая падлога*.

Міндоўга праводзяць па ёй да самага алтара, ён укланчае, потым кладзецца на дыван, пасцелены ля самых алтарных прыступак. Зямны ўладар паказвае сваю пакору перад Царом Нябесным, лежачы ніцма пад яго тронам. Біс-

куп Генрых уздымае над ліцвінам рукі і голасна прамаўляе: “Божа, уратуй караля!” Міндоўг павольна падымаецца і ўссядае на каралеўскі трон, злева ад яго сядзе каралева. Пачынаецца ўрачыстая каранацыйная імша. Усё пра-думана і адпрацавана да найменьшых дробязяў. Кожны яе ўдзельнік знаходзіцца на сваім, зараней вызначаным месцы. Каралева на працягу ўсёй цырымоніі застаецца на сваім троне злева ад каралеўскага крэсла.

Вось Міндоўг павольна ўстае са свайго трона, яго плечы ахінаюць каралеўскай мантыяй і падводзяць да алтара, ён зноў кладзецца перад ім на падлогу, яго цела з выпрастанымі ў бакі рукамі ўтварае выяву крыжа. Хор без перапынку спявае літургічныя спевы, заканчваючы кожны верш падзякай–маленнем да Бога: “Дзякуем Табе, пачуй нас!” Міндоўг просіць біскупа блаславіць яго і пасвяціць на каралеўскую годнасць. Тут спевы сціхаюць, Міндоўг устае і біскуп перад алтаром задае яму шэсць урачыстых пытанняў: ці будзе ён памяркоўным уладаром, ці будзе бараніць хрысціянскую веру, ці будзе справядлівым манархам, ці будзе клапаціцца аб дзяржаве, ці будзе апекавацца беднымі і сіротамі і, нарэшце, ці будзе да канца паслухмяны Папе і святой Рымскай царкве. Паводле звычаю, на кожнае пытанне патрэбна было тройчы адказваць згодай па-латыні: “fiat, fiat, fiat”, аднак асобы, якія не валодалі латынню, маглі адказваць на сваёй, мясцовай мове. Па ўсёй верагоднасці, так было і з Міндоўгам.

Пасля бласлаўляльнай малітвы пачалася самая важная частка цырымоніі – памазанне асвечаным алеем (адсюль манархаў называюць часам “памазаннікамі Божымі”)**. Біскуп Генрых намазаў галаву, грудзі і плечы караля святым алеем. Затым пачалося ўбранне Міндоўга ў каралеўскі строй. Пасля ўручэння каралеўскага меча, зашпількі для каралеўскай мантыі, божаму памазанніку перадалі атры-

буты каралеўскай улады: берла і дзяржаву, а на галаву ўсклалі каралеўскую карону.”

* Падчас раскопак ў 1961–1962 г. археолагі выявілі сцены пачатковай царквы 12 ст. і знайшлі рэшткі тагачаснай падлогі, выкладзенай з рознакаляровых маёлікавых плітак.

** Што Міндоўг прайшоў гэты абрад, можна лічыць уста-ноўленым дакладна, бо ў адным са сваіх дакументаў паведамляў, што ён памазаны на Літоўскае каралеўства і ўвянчаны каралеўскай каронай.

Падрыхтоўка да хрышчэння і каранацыі, а таксама саюзныя адносіны з Інфлянцкім ордэнам выклікалі з’яўленне шэрагу актаў на лацінскай мове, якія паходзяць ад самога Міндоўга, а таксама з канцылярыі папы рымскага²⁶¹. Значную частку названых актаў складаюць запісы зямельных дараванняў Міндоўга Інфлянцкаму ордэну. У якасці ўзнагароды за саюз і падтрымку вялікі князь надаў інфлянцкім рыцарам некалькі земляў у Заходняй Жамойці. Некаторыя з актаў-дараванняў лічацца падробкамі, створанымі самім Ордэнам. Сапраўды, названыя ў актах землі былі надзвычай патрэбныя крыжакам, бо забяспечвалі рэалізацыю важнейшай стратэгічнай задачы Тэўтонскага ордэна – злучэнне па сушы яго прускай і інфлянцкай філій. Падобная практыка фармальнага ўступлення ў валоданне яшчэ непакоранымі землямі была для Ордэна звычайнай справай. Напрыклад, у 1245 г. ён атрымаў ад германскага імператара права валодаць яшчэ не набытымі землямі ў Літве. Часам крыжакі не спыняліся перад фальсіфікацыяй такіх дакументаў. справай іх рук лічыцца падроблены прывілей 1260 г. пра пераход да Ордэна ўсёй Літвы ў выпадку адсутнасці ў Міндоўга нашчадкаў²⁶².

261 Міндаў, кароль Літвіі, у дакументах і сведчаннях.

262 Maleczyński K. W sprawie autentyczności dokumentów Mendoga z lat 1253–1261. S. 1 – 60.

Інфлянцкія рыцары скарысталі цяжкую знешнепалітычную сітуацыю маладой дзяржавы, якая апынулася сам-насам з буйной варожай кааліцыяй. Яны пайшлі на сепаратны мір з Міндоўгам, выціснулі з яго ўсё, што маглі, потым яшчэ самі сфабрыкавалі некалькі дараванняў. Праўда, як заўважылі гісторыкі, Міндоўг не застаўся ў пройгрышы. Праз саюз з Ордэнам і хрышчэнне ў каталіцтва яму ўдалося разваліць варожую кааліцыю, а большасць падораных інфлянцам земляў увогуле не належалі да яго дзяржавы.

Аддаючы Ордэну жамойцкія землі, вялікі князь не мог не разумець, што іх чакае. Міндоўг выдатна ведаў, як крыжакі абыходзіліся з непакорнымі жыхарамі суседняй Прусіі. Акрамя таго, кароль Літвы, паводле Рыфмаванай хронікі, абавязаўся адмовіцца ад падтрымкі жамойтаў супраць Ордэна. Фактычна Міндоўг першым выкарыстаў Жамойць як разменную манету ў палітычнай гульні з крыжакамі, даўшы пачатак і прыклад аналагічным дзеянням наступным кіраўнікам ВКЛ.

Саюзныя адносіны з Інфлянцкім ордэнам і навязванне кантактаў з ідэалагічным цэнтрам Захаду – папскім Рымам – закончыліся ў 1260 г. Прычынай стала сур’ёзная параза крыжакоў у бітве з жамойтамі ля возера Дурбе. Разгром ордэнскага войска выклікаў буйное паўстанне прускіх плямёнаў, якое працягвалася паўтара дзесяцігоддзі (1260–1274 г.) і пагражала самому існаванню ордэнскай дзяржавы. Магчыма, пасля Дурбенскай бітвы Жамойць трапіла пад ўплыў ВКЛ: “Жамойты прызналі ўладу Міндоўга ўзамен за адмову ад хрысціянства і разрыў саюзу з крыжакамі.”²⁶³

Пасля 1260 г. Міндоўг адышоў ад саюзу з Інфлянцкім ордэнам, спыніў кантакты з Ватыканам і вярнуўся ў паганства. [*]

[*]Галіцка-Валынскі летапіс:

“Крещеніе же его льстиво бысть: жряше богомъ своимъ вѣтайне, первому Ньнадѣви (нонадѣви) и Телявели, и Диверикъзу (и девикзу), Заеячему (заечему) богу и Мѣдѣину (и медѣину); егда выѣхаше на поле и выѣгнаше за-яць на поле, вѣ лѣсь роценія не вохожаше (не вѣхожаше) вну (вону) и не смѣяше ни розгы уломити, и богомъ своимъ жряше, и мертвыхъ тѣлеса сожигаше, и поганьство свое явѣ творяше.”

(у дужках – варыянты напісання ў іншых спісах летапісу).
Ипатьевская летопись. ПСРЛ. 1843. Т. 2. С. 188; 1908. Стб. 817.

Як цвярозы палітык, ён дзейнічаў адпаведна рэальнаму раскладу сілаў у рэгіёне, які выразна змяніўся не на карысць Ордэна – перадавога атраду Захаду ў Прыбалтыцы. Першы гаспадар Літвы не ведаў (не мог ведаць), што паклаў пачатак найважнейшай з’яве ў гісторыі сваёй дзяржавы і некалькіх народаў, да стварэння якіх яна прычынілася. Аднак сучасны гісторык мае магчымасць ацаніць дзейнасць Міндоўга ў агульным кантэксце гістарычнага працэсу. Дзесяцігадовы перыяд саюзных адносінаў Міндоўга з Захадам стаў першай палітычнай праявай арыентацыі ВКЛ на заходнееўрапейскую цывілізацыю. Заходнееўрапейскія ўплывы паступова ўзмацняліся ў краіне ад сярэдзіны 13 ст., але пры Міндоўгу, як і пазней, у часы Гедыміна, яны яшчэ не былі дастаткова моцнымі, каб выбар на карысць Захаду акрэсліўся канчаткова. Тым не менш, пачаткі заходнееўрапейскай арыентацыі былі закладзеныя, а давяршыў справу праз стагоддзе з чвэрцю ўнук Гедыміна Ягайла Альгердавіч.

Вынайдзены Міндоўгам дыпламатычны прыём у змаганні з крыжакамі – дэкларацыю прыняцця каталіцтва – у 14 ст. выкарыстоўваў амаль кожны вялікі князь (Віцень, Гедымін,

Альгерд, Ягайла²⁶⁴ – апошні яе рэалізаваў у 1386 г.). Рабілася гэта заўжды з адной і той жа мэтай – аслабленне мілітарнага націску Ордэна. Невыкананне дэкларацыі кожны раз тлумачылася інтрыгамі крыжакоў. Хрысціянскі эпизод з жыцця Міндоўга добра памяталі ў Літве і ў наступным 14 ст. Праз семдзесят з лішкам гадоў пасля яго хрышчэння гэтая падзея згадвалася ў лісце Гедыміна ад 1322 г.²⁶⁵

Пасля дасягнення сваіх бліжэйшых мэтай і паразы Ордэна ля возера Дурбе (1260 г.) Міндоўг пакінуў хрысціянства і не перадаў нашчадкам каралеўскі тытул. Гаспадарства, да стварэння якога ён выбітна прычыніўся, назаўжды засталася Вялікім Княствам.

В.2.1. Пачатковая назва дзяржавы і тытул манарха

У сувязі з апісанымі вышэй падзеямі ўзнікае наступная важная праблема: якой была афіцыйная назва дзяржавы і як выглядаў тытул яе кіраўніка? У 14–15 ст. канчаткова ўсталявалася назва, адпаведная ўсходнеславянскай традыцыі – Вялікае Княства Літоўскае, Рускае, Жамойцкае і г.д.

Паўстае пытанне: калі ўпершыню панямонская дзяржава і яе гаспадар пачалі карыстацца фармулёўкай: “Вялікае Княства” і “Вялікі Князь”? Міндоўг у сваіх прывілеях з 1253–1260 гг., напісаных па-латыні, называў сябе “кароль Літвы” (“rex Littowiae”). Як гучаў яго тытул па-русінску, невядома, бо ніякіх актавых дакументаў, напісаных на гэтай мове не захавалася. У папскіх булах Міндоўг тытулуецца каралём як да каранацыі, так і пасля яе правядзення. Але ў адным лісце папы, менавіта буле да куронскага і эзэльскага біс-

264 Chodynicky K. Próby zaprowadzenia chrześcijaństwa na Litwie przed r. 1386 // PH. 1914. T. 18. S. 215 – 319.

265 У пасланні да папы з 1322 г. ён узгадаў хрышчэнне Міндоўга (у 1251 г.), які, аднак, “адпаў” ад хрысціянскай веры з-за “абуральных крыўдаў і безлічы здрадаў маістра братаў Тэўтонскага ордэна”. – гл. Gedimino laiškai – Послания Гедимина. С. 22 – 23.

купаў, дзе гаворка ідзе пра арганізацыю каранацыі, ужыты тытул “super faciem regem Luthawiae”. Фрыдрых Бунге, які апублікаваў названую булу, перакладае гэты выраз як “Вялікі Князь”²⁶⁶. Ноўгарадскі летапіс, апісваючы смерць Міндоўга, таксама тытулуе яго Вялікім Князем (“убиша князя велика Миндовга”)²⁶⁷.

Такім чынам, улічыўшы тагачасную практыку складання дыпламатычных дакументаў, а таксама ведаючы, што “Каралеўства Літва” было толькі эпизодам гісторыі дзяржавы, можна прыняць за яе пачатковую афіцыйную назву: **Вялікае Княства Літоўскае**, а тытул яе кіраўніка, адпаведна, **Вялікі Князь Літвы**, ці **Вялікі Князь Літоўскі**. Харонім “Русь” быў уведзены ў тытул гаспадара пры вялікім князі Гедыміне²⁶⁸.

6.3. ПЕРШЫ ЎНУТРАНЫ КРЫЗІС (1263–1264 Г.)[*]

[*]“Заратишася Литва межю собою, яко же и всегда бывает княземь межю ими брани многы и кровопролития о суетнемь царствии света сего” –

Пскоўскі 2 летапіс [у:] Охотникова В.И. Повесть о Довмонте (Исследование и тексты). Ленинград, 1985. С. 193.

Крызіс пачаўся ў 1263 г. забойствам Міндоўга. Змову супраць яго арганізаваў нальшанскі князь Даўмонт па асабістых прычынах. Паводле інфармацыі летапісу, Міндоўг забраў у Даўмонта жонку. Кабета прыехала на пахаванне сваёй сястры – папярэдняй жонкі Міндоўга – па запрашэнні вялікага князя. Той затрымаў швагерку, матывуючы тым, што яна найлепей дагледзіць ягоных малалетніх дзяцей – сваіх пляменнікаў. Даўмонт не меў дастаткова сілаў, каб выступіць супраць Міндоўга адкрыта, і вонкава захаваў па-

266 Liv-, Est- und Curländisches Urkundenbuch. T. 1. N 225. P. 64, 284.

267 НПЛ. С. 84.

268 Halecki O. Litwa, Ruś i Żmudz... S. 216-217.

корнасьць. Патаемна ўступіўшы ў змову з жамойцкім князем Транятам (былым саюзнікам Міндоўга), дачакаўся зручнага выпадку, напаў на двор гаспадара і забіў таго разам з малымі дзецьмі.[*]

[*] Галіцка-Валынскі летапіс:

“Въ то же веремя умре княгини Миндовговоя, и поча карити по ней. Бяшетъ бо сестра еи за Домонтомъ за Нальщанскимъ княземъ; и посла Миндовгъ до Нальщанъ по свою свѣсть, тако река: “се сестра твоя мертва (река: сестра ти мертва), а поѣди карить по своей сестрѣ». Оной же приѣхавши карить, Миндовгъ же восхотѣ пояти свѣсть свою за ся, и нача ей молвити: «сестра твоя умираючи велѣла ми тя пояти за ся; тако рекла, ать иная дѣтій не цвѣлить;» и поя ю за ся. Довъмонтъ же се услышавъ печалень бысть велми о семъ, мышляшетъ бо, абы како убити Миндовга, но не можаше, зане бысть сила его мала, а сего велика; Довъмонтъ же искашетъ собѣ, абы съ кимъ мочи убити ему Миндовга, изнайде собѣ Треняту сестринича Миндовгова, и съ тѣмъ думашетъ убити Миндовга. Тренята же бяшетъ тогда въ Жомоти (у жемоити).

Въ лето 6771*. Послалъ бяшетъ Миндовгъ всю свою силу за Днѣпръ, на Романа на Бряньского (на дебрянского) князя; Довъмонтъ же бяшетъ съ ними же пошелъ на войну, и усмотри время подобно собѣ и воротися назадъ, тако река: «кобъ ми не дасть съ вами пойти;» воротивъжеся назадъ и погна вборзѣ, изогна Миндовга, ту же и уби его и оба сына его съ нимъ уби, Рукля же и Репекья (рукля же репекья; рукля же репескея, рукля же и рескея). И тако бысть конецъ Миндовгову убитью.”

*1263 г., восень

(у дужках – варыянты напісання ў іншых спісах летапісу).

Ипатьевская летопись. ПСРЛ. 1843. Т. 2. С. 201; 1908. Стб. 860.

Змову супраць Міндоўга не выпадае разглядаць як выключна асабісты канфлікт. У ёй прасочваецца выразны палітычны складнік. Калі Даўмонт меў матывацыю асабістай помсты, то Транята кіраваўся найперш палітычнымі разлікамі, скіраванымі на здабыццё ўлады ў Літве.

Вялікакняскі стол у Наваградку заняў Транята – пляменнік (сын сястры) Міндоўга. Адзіны ацалелы сын Міндоўга Войшалк пакінуў Панямонне і знайшоў прытулак у недалёкім Пінску. Выбар месца ўцёкаў быў яўна прадуманым. Тут Войшалк пачуваўся бяспечна і, галоўнае, заставаўся блізка ад месца падзеяў, каб у адпаведны момант умяшацца ў іх хаду.

Да гэтага Транята лічыўся саюзнікам Міндоўга. Незадоўга да замаху яны разам хадзілі ў вайсковы паход на сталіцу Інфлянцкага ордэна Вендэн. Афіцыйна Транята не меў дачынення да забойства гаспадара (забіваў Даўмонт). На падставе сваёй прыналежнасці да роду Міндоўга (сын загінуўшага гаспадара – Войшалк лічыўся выключаным са свецкага жыцця, бо пайшоў у манахі) Транята мог законна ўехаць у сталічны Наваградок. Ягоным надзейным заплеччам заставалася родавае ўладанне ў Жамойці – матэрыяльная ды вайсковая апора, а таксама месца адступлення на выпадак няўдачы.

Кароткае княжанне Траняты было занятае ў асноўным намаганнямі захаваць здабытую ўладу. Смерць Міндоўга, паводле логікі працэсу, пацягнула за сабой чарговыя палітычныя забойствы. Транята яшчэ паспеў расправіцца з полацкім князем Таўцівілам (сваім стрыечным братам). Па інфармацыі летапісу, Таўцівіл сам намерваўся забіць Траняту, але яго выдаў прыбліжаны полацкі баярын.[*]

[*]Галіцка-Валынскі летапіс:

“По Миндовгови же убиты, Воишелкъ убоявься того же, и бѣжа до Пиньска и ту живяшеть, а Тренята нача

княжители во всей земль Литовьской и въ Жемоти. И посла по брата своего по Товтивила до Полотьска, река тако: «брате! приѣди съмо, роздѣливь землю (роздѣлимь собѣ землю; роздѣлимо землю собѣ) и добытокъ Миндовговь.» Оному же приѣхавшу къ нему, и поча думати Товтивиль, хотя убити Треняту, а Тренята собѣ думашеть на Товтивла пакъ; и пронесе думу Товтивилу бояринь его Прокопій Полочанинь, Тренята же попередивъ и убивъ Товтивила и нача княжители одинь.”

(у дужках – варыянты напісання ў іншых спісах летапісу).
Ипатьевская летопись. ПСРЛ. 1843. Т. 2. С. 201–202; 1908. Стб. 860–861.

У Ноўгарадскім летапісе ёсць указанне, што Таўцівіл быў прыняты на княжанне самімі палачанамі, а не навязаны ВКЛ. Па ўсёй верагоднасці, ён быў запрошаны на полацкі стол у якасці г.зв. службылага князя паводле старажытнай традыцыі – па рашэнні веча. Калі ў 1263 г. Тренята забіў Таўцівіла і пажадаў (“просиша”, – піша летапісец) ад палачанаў выдачы яго сына, то апошні ўцёк са сваімі прыбліжанымі ў Ноўгарад (не мог бы таго зрабіць без спрыяння палачанаў). На полацкі сталец быў узведзены стаўленік ВКЛ²⁶⁹.[*]

[*] “Того же лѣта роспрѣвшесея убоици Миндовгови о товарь его, убиша добра князя Полотьского Товтивила, а бояры полотьскыя исковаша, и просиша у полочань сына Товтивилова убити же; и онъ вѣжа в Новгородъ с мужи своими. Тогда Литва посадиша свои (своего) князь в Полотьскѣ; а полочань пустиша, которыхъ изымали с княземъ яхъ, а миръ взяша.”

НПЛ. С. 84, 313.

Гэта азначае, што пра трывалы ўваход Полацка пад палітычны ўплыў ВКЛ можна гаварыць толькі ад 1263 г.

У грамаце-дамове з інфлянцкімі немцамі ад снежня 1263 г. сюзерэнам Полацка выступаў нальшанскі князь Гердзень²⁷⁰.[*]

[*]Грамата князя Гердзена. Самая старажытная з вядомых полацкіх грамат

№ 1.

[1263 г.] декабря 28, – Договорная грамота кн. лит. Герденя с ливмагистром (Конрадом фон Мандерном) и гг. Ригой, " Полоцком и Витебском.

Князь(ь) Гердень кланяетъс(я) всем темь, кто видитъ | сую грамот(у), тие люд(и), што ныне живи суть, а темь, кто напоследе приидуть, тѣмь вѣдомо буди, какъ миръ есмы створил(и) промежи местеря и | с ратьманы рижьскими, и с полочаны и видьбляны тако, како грамот(а) написано, тако имъ на|до всею землею ѡтступит(и), што есть Лоты-гольская земля , какъ не вѣступатися на тую землю, што князь(ь) Костянтинъ дал местерю съ своею брат(ь)ею, съ своею грамот(ои)и съ печатью, како боле того на ту землю | не поискывати,

Верху того, про ту* пакость, што ся в ро|змирьи створило, какъ имъ ѡт ѡбою сторону ѡтступити, што Руськая земля словеть Полочькая , ѡт тое зе|мли местерю в брат(ь)и его ѡтступит(и) с всею правдою.

Верху того, немечькому гостю в Полочьскую волно ехат(и) торгозат(и), купити и продат(и). Тако ж полочаном а видиблянину** волно гостити в Ригу и на Готьскы берегъ.

А где будет(ь) кто кому виноват, в томъ городе правит(и), где тотъ ч(е)л(о)в(е)къ живеть, инде суд(а) ему не искати, которой волости ч(е)л(о)в(е)къ|къ извинитьс(я), ту ему правда дат(и), и.и вина его.

270 Полоцкие грамоты XIII – начала XVI вв. /состав. А.Л.Хорошкевич. Москва, 1977. Вып. I. № 1; Москва, 1980. Вып. III. С. 115 – 116, 122.

А староўму миру стояти княз(я) Герденя, княз(ь) тых***, кто по нем і будет(ь).

Што поклепани**** на рэзне а што словеть Лоты|гольская земля, ѡт того ся отступили с всею правдою, Местерь, также брат(ь)я его, ѡтступили, што словет(ь) Полочь'ская земля, со всею правдою.

Сию грамот(у) тогды нписана в Ризе, коли б(ог)ъ былъ а лѣт и с лѣтъ и длѣ(т) по рожен(ь)и б(о)жии дни за три дни.

* исправлено нечѣтко из “и”

** “б” исправлено из “д”

*** можно прочитатъ иначе: “тых и” , “х” вынесено наверх и непонятно, куда она относится

**** “а” написано над строкой

ЦГИА Латв. Сср, ф. 673, оп. 4, ящ.18, №4

Копия начала 15 в.

Перг., 21,5x60 см. На этом же пергамене «слово Изяслава» (см. №2). Внизу 15 см. свободно. Полуустав.

Публ. : Напьерский .Грамоты № 2 а, здесь же факсимиле, Напьерский . Акты №25 а. LECUB, Bd 6 ,№3036, 440–441. Витебская старина. Т. 1, №4, стр. 19–20. Боголюбова и Таубенберг. Стр.10. Хрэстаматыя, стр. 39–40.

Упом.:HuB, Bd. 1, №595.

Друкуецца паводле: Полоцкие грамоты XIII–начала XVI вв. /состав. А.Л.Хорошкевич. Москва, 1977. Вып. 1. № 1.

Іншая грамата ад 1265 г. сведчыць пра сюзерэнiтэт над Полацкам Войшалка.

У тым жа 1264 г. Траняту забiлі слугi Мiндоўга[*]. Паводле iнфармацыi польскiх хронiк, арганiзатарам замаху быў Войшалк²⁷¹. Ад смерцi Траняты пачаўся найвышэйшы ўзлёт палiтычнай кар’еры таго нiбыта князя, нiбыта чарняца-манаха.

[*]Галіцка-Валынскі летапіс:

“Посемъ же почаша думати конюси (конюшіи) Миндовгови, 4 паробци, како бы лзь имъ убити Треняту; оному же идущу до мовници (до милници) мыться, они же усмотрѣвше собѣ веремя таково, убиша Треняту; и тако бысть конецъ убитья Тренятина. Се же услышавъ Воишелкъ, поиде съ Пиняны къ Новугороду (къ новъгородку) и оттолѣ поя со собою Новгородцѣ и поиде въ Литву княжить; Литва же вся пріяша и съ радостью (великою) своего господичица (господичича).

Въ лето 6772* Воишелкъ же нача княжити во всей (въ своей) земли Литовьской, и поча вороги своѣ избивати, изби ихъ бесчисленное множество, а друзіи розбѣгошася, камо кто видя; и оного Остафья уби оканьного, проклятаго, незаконьного, о немъ же передѣ псахомъ (напреди (напереди) списахомъ (восписахомъ)).”

* 1264 г.

(у дужках – варыянты напісання ў іншых спісах летапісу).
Ипатьевская летопись. ПСРЛ. 1843. Т.2. С. 202; 1908. Стб. 861.

Каментар. Застаецца толькі канстатаваць спрадвечную гістарычную заканамернасць – той, хто выпусціў на волю дэмана забойства, урэшце сам стаў ягонай ахвярай.

Усе галоўныя ўдзельнікі барацьбы за вярхоўную ўладу ў дзяржаве знаходзіліся між сабой у роднасных сувязях. Вядома, што Таўцівіл і Эрдзівіл былі пляменнікамі (сынамі брата) Міндоўга. Братам Міндоўга (невядома ці адзіным) быў Даўспрунк. Адсюль даследчыкі прынялі, што Таўцівіл і Эрдзівіл з’яўляліся сынамі Даўспрунка, г.зн. пляменнікамі Міндоўга. Вораг Міндоўга, жамойцкі князь Вікінт, названы ў летапісе дзядзькам Таўцівіла і Эрдзівіла. Адсюль гісторыкі вывелі, што ён быў жанаты з сястрой Даўспрунка і Міндоўга. Жонка валынскага князя Данілы Раманавіча таксама паходзіла з гэтага ж роду – была сястрой Таўцівіла

і Эрдзівіла, г. зн. дачкой Даўспрунка. Транята названы ў летапісе сынам сястры Міндоўга і братам Таўцівіла²⁷². На падставе гэтай інфармацыі ўзнікла дапушчэнне, што Транята мог быць сынам Вікінта²⁷³[*] і г.д.

[*] Ордэнскі храніст Пётра Дусбург занатаваў паход углыб Прусіі “Трайната, сына літоўскага караля”. Той: “Наблізіўшыся да Прускай зямлі, падзяліў сваё войска на тры аддзелы, з якіх адзін выслаў супраць Мазоўша, другі супраць Памезаніі, і рабункам і агнём спустошыў абедзве зямлі. Астатнія наехалі на Хэльмінскую зямлю ды, апроч таго, што нарабілі там шмат шкоды, то яшчэ здабылі замак Бежглава, ды забралі жывёлу і маёмасць братоў (рыцараў ордэна – А.К.) і людзей, якія хаваліся ў замку. Браты і людзі, якія бараніліся ў адной вежы, ацалелі”.*

Петр из Дюсбурга. Хроника земли Прусской. Москва, 1997. С. 117, 306; Piotr z Dusburga. Kronika Ziemi Pruskiej. Toruń, 2004. S. 135.

***Каментар.** У сучасных расейскім і польскім выданнях хронікі Дусбурга каментатары прыпісалі гэты паход Траняту, але, верагодна, памылкова. Храналагічна звестка не адпавядае панаванню Траняты – яна змешчаная сярод пазнейшых запісаў, якія прыходзяцца на час гаспадарання Трайдэна. Транята, пэўна, не мог арганізаваць такі буйны і далёкі (каля 400 км) паход, бо зусім нядоўга кіраваў, не чуўся пэўна ў Літве, заняты быў унутранымі справамі, у тым ліку канфліктам з Таўцівілам. Дусбург напісаў “сын ліцвінскага караля”, Транята ж быў “каралём”. Найвергодней, гаворка пра сына Трайдэна і паход адбываўся ў 70-я гады 13 ст.

272 ПСРЛ. Т. 2. 1908. Стб. 815; Стб. 735; Стб. 815, 817; Стб. 815; Стб. 860–861.

273 Дэталёва пра сваяцтва гл.: Paszkiewicz H. Jagiellonowie a Moskwa. T.1. S. 55 – 58.

В.Ч. ПЕРШЫ ДУУМЫРАТ. ВОЙШАЛК (1264–1267 Г.) І ШВАРН (1264–1270 Г.).

Атрымаўшы вестку пра смерць Траняты, Войшалк часова скінуў манаскія строі і ўступіў у барацьбу за бацькоўскі трон. Пospех яму забяспечыла падтрымка Пінска і Наваградка. Пінчукі далі яму войска, і Войшалк накіраваўся ў Наваградак, дзе да яго далучылася мясцовая дружина. На чале аб'яднаных пінска-наваградскіх сілаў Войшалк уступіў у Літоўскую зямлю. Гэты прыклад свядомай і рашучай падтрымкі князя-ўцекача сведчыць пра актыўны ўдзел усходніх славянаў у пабудове ВКЛ. Аднак паколькі ён не зусім, мякка кажучы, адпавядае даўняму ўяўленню пра мясцовых славян як пасіўным аб'екце летувіскай экспансіі, то гэты эпізод генезы ВКЛ у гістарыяграфіі звычайна ўпамінаецца мімаходзь і толькі ў найноўшай беларускай літаратуры яму даецца належная ацэнка²⁷⁴.

Са звестак Галіцка-Валынскага летапісу вынікае, што Пінск стараўся захоўваць мірныя адносіны з насельнікамі Панямоння і падтрымліваў мясцовы дзяржаватворчы асяродак. Відавочна, імкненне Пінска да ВКЛ тлумачылася жаданнем выйсці з-пад залежнасці ад Галіцка-Валынскай дзяржавы. Аднак пінчукі мусілі дзейнічаць асцярожна, каб не ствараць для сябе лішняй пагрозы. Валынскі летапіс выразна паказвае гэтую дваістасць пінскай палітыкі. Каля 1245 г. пінскі князь патаемна папярэдзіў літоўскі атрад аб надыходзе валынскага войска²⁷⁵. Аднак пінскія князі некалькі разоў “няволяю” былі змушаныя прымаць удзел у паходах супраць Літвы.

274 Краўцэвіч А.К. Стварэнне Вялікага Княства Літоўскага. С. 149; Насевіч В. Роля беларускіх зямель ва ўтварэнні і ўмацаванні ВКЛ [у:] Гісторыя Беларусі: У 6 т. Т. 2: Беларусь у перыяд Вялікага Княства Літоўскага. Мн., 2008. С. 88.

275 ПСРЛ. Т. 2. 1908. Стб. 798.

Па ўсёй верагоднасці, Войшалк меў моцную апазіцыю ў балцкай частцы дзяржавы, бо, каб разбіць яе, карыстаўся вайсковай падтрымкай з боку галіцка-валынскіх князёў. Па некаторых звестках, ён таксама адправіў паслоў да магістра Інфлянцкага ордэна, якое павезла заклік дапамагчы, як хрысціянін хрысціянину, супраць язычнікаў (пасля перамогі Войшалк адразу выслаў новае пасольства з просьбай ужо не турбавацца)²⁷⁶.

Падтрыманы ў Літоўскай зямлі паплечнікамі і прыхільнікамі бацькі, Войшалк заняўся фізічнай ліквідацыяй ворагаў. Сярод ягоных апанентаў былі не толькі балты, бо адной з ахвяраў стаў былы ваявода Міндоўга – разанскі выхадзец Астафі Канстанцінавіч.

Відавочна, скарыстаўшы ранейшы досвед, Войшалк імкнуўся навесці парадак і замацаваць свае пазіцыі ў дзяржаве з дапамогай фармальнага падпарадкавання паўднёваму суседу. Ён, па сутнасці, вярнуўся да сістэмы, якая існавала перад 1258 г. Войшалк прызнаў сябе васалам Васількі Раманавіча (назваў яго бацькам) і прыняў на княжанне ў Літву Шварна Данілавіча (жанатага з яго сястрой) ужо як свайго васала (назваў яго сынам)²⁷⁷. Атрымаўшы ў дапамогу валынскую дружыну, Войшалк разам са Шварнам у 1265 г. прывёў да пакоры Дзяволтву і Нальшаны²⁷⁸.

Сярод уцекачоў, якія ратаваліся ад помсты Войшалка, быў забойца ягонага бацькі нальшанскі князь Даўмонт.[*] Ён выехаў з Літвы ў Пскоў разам са сваім родам, хрысціўся ў праваслаўе (прыняў імя Цімафей) і праславіўся на новай радзіме як служылы князь (1266–1299 г.).

[*] “В лето 6773*. Заратишася Литва межю собою, яко же и всегда бывает княземь межю ими брани многы и кровопролития о суетнемь царствии света сего, и взя Вьшигел

276 Prochaska A. Od Mendoga do JagieHy // Litwa i Ruś. Wilno, 1912. T. 1. Z. 2. S. 90 – 91.

277 ПСРЛ. Т. 2. 1908. Стб. 863, 867.

278 ПСРЛ. Т. 2. 1908. Стб. 863.

землю Литовскую. Тогда блаженный князь Домонт съ дружиною своею и съ всем домом своим оставль отечество свое землю Литовскую и прибеже въ Псков”

* 1265 г.

(Псковская 2-ая летопись) Охотникова В.И. Повесть о Довмонте (Исследование и тексты). С. 193.

Асабліва зацята Даўмонт атакаваў сваю былую радзіму. У ягоных родных Нальшанах валадарыў васал Войшалка і даўні супернік Даўмонта князь Гердзень. Менавіта туды вадзіў новаахрышчаны князь Цімафей пскоўскае войска ў 1266 і 1267 г. Летам 1266 г. ён нават паланіў дзяцей і жонку Гердзеня – сваю цётку. Гердзень арганізаваў пагоню, якая была Даўмонтам разбітая. Зімой 1266–1267 гадоў напад паўтарыўся²⁷⁹.

Такім чынам, у ВКЛ стварыўся першы дуумвірат – гаспадарылі два князі: Войшалк Міндоўгавіч, прадстаўнік мясцовай дынастыі, і адзін з галіцка-валынскіх князёў – Шварн Данілавіч. Хоць фармальна Шварн з’яўляўся васалам Войшалка, але ягоны родны дзядзька Васілька Раманавіч лічыўся сеньёрам ліцвіна. Некаторыя гістарычныя звесткі дазваляюць меркаваць, што галоўным усё ж быў Войшалк. Напрыклад, полацкі князь Ізяслаў у 1265 г. у грамаце-дамове з рыжскімі немцамі напісаў: “Полацак і Віцебск адно ёсць, а мы ў волі Божай і Войшалкавай”²⁸⁰[*].

Фармальнай падставай прысутнасці Шварна ў Літве быў ягоны шлюб з дачкой Міндоўга ў 1254 г., які меў на мэце замацаваць мірную дамову, што закончыла вайну між дзвюма дзяржавамі. Праз розныя палітычныя перыпетыі гэты чалавек апынуўся на Панямонні ў Літве, каб пільнаваць інтарэсы Галіцка-Валынскай дзяржавы і дзе, падобна, адчуваў сябе чужым (пасля смерці быў перавезены на

279 НПЛ. С. 85.

280 Полоцкие грамоты XIII – начала XVI вв. Москва, 1977. Вып. 1. № 2; Москва 1980. Вып. III. С. 122.

радзіму і пахаваны побач з бацькам). Ён захоўваў свае ўладанні ў Галіцка-Валынскай дзяржаве, якія атрымаў у спадчыну пасля смерці бацькі – Холмскую і Бельзскую землі. Міхайла Грушэўскі вывёў, што камбінацыя са Шварнам “абапіралася толькі на распараджэнні Войшалка і ненадоўга яго перажыла”²⁸¹.

[*] [Каля 1265 г.] – Договора грамата кн. пол. Изяслава с лив. Магистром и г. Ригой.

Слов(о) Изяслав(а), княз(я) полочьког(о), къ еп(иско)пу и къместерю и къ все|мь вельневицем и.ратъ-маном, всемь горожанам: Полоте|скъ Видьбескъ одно есть, а воли есми б(о)жии и въ | Молшелгове. А Изяславъ со мною однь. На семь къ мне целовати крестъ въ правду, любовь имѣти и миръ, какъ было при первыхъ кня(ья)хъ полочьскы полочаномъ 1 видьблянномъ волное торгованье въ Ризе, на Готъскомъ Бере* и въ Любьце.

А рубежа не дѣяти.

А ко|му с кымъ тяжа, суд дати безъ перевода.

А суженого не посуживати.

А где кому годно, ту тяжеться |.

Поручник(и), и долъжники и холопы выдати.

А што ся | въ ратъ дѣяло и въ рубежахъ, про то вамъ не мѣщати, ни намъ вамъ мещати.

Чего ся есмы ѡтступили въ | Ризе, к тому вамъ не прискивати ни людей ни зе|мли, ни воды, ни борти.

На семь же целуйте ко мнѣ кр(е)сть, по любьви вправду без всякого извта.

*Так следует читать «береге»

ЦГИА Латв. ССр, ф. 673, оп. 4, ящ.18, №4

Копия начала 15 в.

Перг., 21,5x60 см. На том же пергамене, что и № 1.

Публ. : Напьерский .Грамоты №_2, 6,_здесь же_факсимиле, Напьерский . Акты №25 б. LECUB, Bd 6 ,№3036, 441–442. Витебская старина. Т1,№5, стр. 21.

Публикация немецкого перевода.:HuB, Bd. 1, №616.

Друкуецца паводле: Полоцкие грамоты XIII – начала XVI вв. /состав. А.Л.Хорошкевич. Москва, 1977. Вып. 1. № 2.

Пра наяўнасць дуумвірату і цесную сувязь ВКЛ з Валынню ў гэты час сведчыць канфлікт між Шварнам і мазавецкім князем Баляславам Сарамлівым. Той прыслаў паслоў да Шварна з крыўдай: “навошта ваяваў маю зямлю без прычыны?”. Шварн адпіраўся: “не ваяваў я цябе, але Літва ваявала” (паход 1265 г.). Пасол мазавецкага князя адказаў, паводле летапісца, так: “Не крыўдую на Літву, бо ваяваў мяне не заміраны са мной..., а на цябе крыўдую”. У першай палове 1266 г. Баляслаў пайшоў у паход на Холмскую зямлю, і Шварн мусіў тэрмінова выехаць з Наваградка на радзіму, каб арганізаваць адпор²⁸².

Годам раней Войшалк разам з галіцка-валынскімі князямі правёў паход на Малапольшчу. Выправа была адказам на паход малапалянаў у Яцвягію ў чэрвені 1264 г., калі ў рашаючай бітве аб’яднаныя сілы яцвягаў пацярпелі страшную паразу, што прыспешыла заняпад гэтага этнасу²⁸³.

Як глыбока асабістае рашэнне выглядае чарговы (і апошні) адыход Войшалка ад улады ў 1267 г. і вяртанне ў манастыр. Паводле летапісу, на ўгаворы Шварна застацца Войшалк адказаў: “земля ти опасена”²⁸⁴. Войшалк пасяліўся ў манастыры не ў сябе на Панямонні (мог бы ў заснаваным ім “паміж Літвой і Наваградкам” ці ў Барысаглебскім пад Гародняй), а на Валыні, паблізу рэзідэнцыі Васількі Раманавіча, што было дадатковым выражэннем яго ляяльнасці да валынскіх князёў.

282 ПСРЛ. Т. 2. 1908. Стб. 864.

283 Paszkiewicz H. Jagiellonowie a Moskwa. Т. 1. S. 115.

284 ПСРЛ. Т. 2. 1908. Стб. 867.

Жыццё гэтага незвычайнага чалавека абарвалася ў 1267 ці ў 1268 г. на Валыні падчас велікодных святаў. Летапісец паведаміў, што Леў Данілавіч, будучы нападнітку пасля сумеснага піру, уласнаручна забіў Войшалка быццам за тое, што той перадаў княжанне ў ВКЛ не яму, Льву, а Шварну. Войшалк адчуваў небяспеку і прыехаў на сустрэчу ва Уладзімір-Валынскі толькі на паруку старэйшага князя ў родзе Раманавічаў, Васількі Раманавіча, які даводзіўся Льву дзядзькам. Пасля сустрэчы Войшалк вярнуўся ў манастыр святога Міхаіла, у якім спыніўся. Аднак Леў прыехаў следам, прапанаваў працягнуць піраванне, падчас якога справа дайшла да забойства. Войшалка пахавалі там жа, у Міхайлаўскім манастыры. На думку Міхайлы Грушэўскага: “Для Шварна смерць Войшалка, які быў яго маральнай апорай у Літве, была моцным ударам”²⁸⁵. Галіцка-валынскі ўплыў утрымаць на Літве не ўдалося.

Шварн Данілавіч княжыў пасля смерці Войшалка каля чатырох гадоў. Звестак пра ягонае гаспадаранне засталася вельмі мала. З надзвычай скупой інфармацыі крыніцаў можна вывесці, што гэты вялікі князь быў больш абаронцам палітычных інтарэсаў Галіцка-Валынскага княства ў Панямонні, чым незалежным ліцвінскім гаспадаром. Прынамсі, з апісання канфлікту з мазавецкім князем вынікае, што так яго ўспрымалі сучаснікі.

У летувіскай гістарыяграфіі заўважаная спроба ўвогуле выдаліць Шварна Данілавіча з шэрагу вялікіх князёў літоўскіх. Па прычыне адсутнасці звестак пра Шварна ў Галіцка-Валынскім летапісе пасля 1267 г. прынятае дапушчэнне, што ён памёр у другой палове гэтага года, а ў 1268 г. на літоўскі трон адразу пасля Войшалка сеў Трайдэн. Канкрэтная інфармацыя летапісу пра праўленне Шварна ў ВКЛ на працягу некалькіх гадоў пасля смерці Войшалка аб’яўленая непраўдзівай пазнейшай устаўкай

агіяграфічнай версіі жыцця Войшалка, рэдактары якой нібыта прыдумалі “праваслаўны праект Літвы”, не адпаведны “літоўскай рэчаіснасці таго часу”²⁸⁶. Прамых ці істотных доказаў на такую рэканструкцыю біяграфіі Шварна Данілавіча яе аўтар не прадставіў.

З адыходам Шварна ў лепшы свет закончыўся чарговы, тым разам апошні, перыяд залежнасці ВКЛ ад Галіцка-Валынскага княства. Неўзабаве пасля забойства Міндоўга і ягоных сыноў наваградска-літоўскі саюз аднавіўся, толькі ўжо з іншым балцкім удзельнікам – Трайдэнам.

У сучаснай гістарыяграфіі кароткі перыяд кіравання Войшалка і Шварна часам разглядаецца як спроба пераўтварэння ВКЛ у праваслаўную дзяржаву²⁸⁷.

286 Дубоніс А. Шварн Данілавіч і папяровыя ілюзіі праваслаўнай Літвы. С. 103 – 104.

287 Goldfrank D.M. The Lithuanian prince-monk Vojšelk: a study of competing legends // Harvard Ukrainian studies. 1987. Vol. 11. N. 1 – 2. P. 46; Дубоніс А. Шварн Данілавіч і папяровыя ілюзіі праваслаўнай Літвы. С. 96 – 104.

ТЭМА 7.

СТАБІЛІЗАЦЫЯ ДЗЯРЖА- ВЫ ЁЎ ДРУГОЎ ПАЛОВЕ ІЗ СТ.

7.1. СТАБІЛІЗАЦЫЯ ПРЫ ТРАЎДЭНЕ (1270–1282 Г.)

Пасля забойства Войшалка і смерці Шварна, які не нашмат яго перажыў, на чале дзяржавы стаў вялікі князь Трайдэн. Адбылося гэта каля 1270 г.²⁸⁸ Гісторыя захінула асобу Трайдэна пакрывалам таямнічасці, не пакінуўшы пра яго якой-небудзь дакладнай інфармацыі. Невядома паходжанне вялікага князя, няма датаў нараджэння і смерці; не ведаем, якое ён меў аблічча і якія рысы характару. Адзіная характарыстыка, пакінутая летапісцам варожай Галіцка-Валынскай дзяржавы, занадта непрыязная ды катэгарычная, каб быць дакладнай: “акаянны і беззаконны, пракляты, нялітасцівы Трайдэн”.²⁸⁹ [*] У той жа летапіснай згадцы падаецца, што ён жыў яшчэ 12 гадоў, г.зн. кіраваў дзяржавай да 1282 г. Таксама па ўскосных даных можна вывесці, што паганец Трайдэн праяўляў цярымасць да хрысціянства – ягоныя браты, якія бралі ўдзел у войнах з Галіцка-Валынскім княствам (за іх смерць ён помсціў валынянам), былі праваслаўнымі хрысціянамі.

[*]Галіцка-Валынскі летапіс:

“Нача княжити въ Литвъ оканьный и безаконьный, про-
кляты, немилостивый Тройденъ (Троиден(і)й), его же без-

288 ПСРЛ. Т. 2. 1908. Стб. 871; Грушевський М. Хронольоґія подій ... С. 47, 70.

289 беззаконны – бязбожны, г.зн. паганец ці чалавек, які не ведае хрысціянскага закону.

законья не могохомъ псати (списати) срама ради: такъ бо бяшетъ безаконьникъ, яко и Антиохъ Сурьскый, Иродъ Ерусалимьскый и Нерон Римьскый, и ина многа злѣйша того беззаконья чиняше. Живъ же лѣтъ 12, и тако преставися безаконьникъ. Бяхуть же въ него братья борза (борзы): Сурьпутій, Лѣсїй, Свелкеній (Свелкелій); бяхуть же живуще во святѣмъ крещенїи, сїи же живяхуть въ любви, во кротости и во смиренїи, держаще правую вѣру крестьянскую, преизлиха любяще вѣру и нищя. Си же преставишася при животь Тройденевъ”

(у дужках – варыянты напісання ў іншых спісах летапісу).

Ипатьевская летопись. ПСРЛ. СПб. Т. 2. 1843. С. 204; 1908. Стб. 871.

На месца паходжання Трайдэна ўказвае інфармацыя са Старэйшай Лівонскай (Інфлянцкай) рыфмаванай хронікі – у 1279 г. лівонскія рыцары ішлі паходам на Кернава, якое “было зямлѣй Трайдэна” (“Stolß zu Kernowen. Das was leit den Lettowen; Do wart kuniges Thoreiden lant...”²⁹⁰). Адсюль гісторыкі выводзяць, што, магчыма, там знаходзілася ягонае родавае ўладанне, з якога Трайдэн і прыйшоў на вялікае княжанне літоўскае ў Наваградак.

ВКЛ у часы Трайдэна выступала як моцная, унутрана стабільная дзяржава, здольная весці актыўную знешнюю палітыку. Асноўныя яе кірункі заставаліся нязменнымі ад часоў Міндоўга. Галоўныя ворагі таксама: Інфлянцкі ордэн на поўначы (Ордэнская дзяржава ў Прусах пакуль не лічылася – была занятая пакарэннем мясцовых плямёнаў) і Галіцка-Валынская дзяржава – на поўдні. Апошнюю аддзялялі ад Панямоння Тураўская і Пінская землі, якія знаходзіліся ў залежнасці ад галіцка-валынскіх князёў, але імкнуліся яе пазбавіцца і праводзілі прыхільную да ВКЛ палітыку.

Полацкая зямля на ўсходзе, не падпарадкаваная татарам, але палітычна раздробленая, усё больш збліжалася з памацнеўшай панямонскай дзяржавай на глебе супольных інтарэсаў у Інфлянтах. На паўночных, паўночна-заходніх і заходніх рубяжах ВКЛ жылі прыязныя семігальскія, жамойцкія і яцвяжскія плямёны, якія цяжка бараніліся ад крыжакоў і шукалі апоры ў ВКЛ. Яцвягі адначасова мусілі супраціўляцца экспансіі мазаўшанаў і валынянаў, якая ўрэшце і стала галоўнай прычынай знікнення гэтага народу з палітычнай ды этнічнай мапаў Еўропы.

Знешняя палітыка Трайдэна грунтавалася на двух галоўных прынцыпах:

- **Утрыманне “пояса бяспекі” вакол краіны;**
- **Недапушчэнне рэгулярнай вайны на два фронты.**

Трайдэн не вёў войнаў блізка межаў сваёй дзяржавы. Яму да канца гаспадарання ўдалося захаваць вакол Літвы “пояс бяспекі”, складзены з мірных ці саюзных земляў. Такая стратэгія мела даўнюю традыцыю, якую можна прасачыць ад 80-х гадоў 12 ст. Яе стараўся прытрымлівацца Міндоўг, атрымаўшы добрую навуку падчас першай вайны ВКЛ (1248–1254 г.), калі на баку Галіцка-Валынскага княства выступілі, акрамя Інфлянцкага ордэна, бліжэйшыя суседзі Літвы – яцвягі і жамойты. Пояс бяспекі быў прарваны толькі пасля смерці Трайдэна, калі прускія крыжакі з баямі выйшлі на ліцвінскую мяжу і распачалі рэгулярную вайну з Літвой.

Дзейнасць Трайдэна вызначалася актыўнасцю, угрунтаванай на цвярозым разліку. Вялікі князь імкнуўся валодаць ініцыятывай і апярэджваць ворагаў. Ён некалькі разоў крута змяняў галоўны кірунак знешнепалітычнай актыўнасці і амаль заўсёды ягоныя разлікі аказваліся правільнымі. Выключэннем стала вайна з галіцкім князем Львом Данілавічам (пачалася нечаканым нападам гарадзенцаў

на Драгічын у 1275 г.), калі рэакцыя ў адказ аказалася больш гвалтоўнай і моцнай, чым прадбачыў вялікі князь.

Паводле галоўнага кірунку знешняй палітыкі Трайдэна можна выдзеліць тры этапы дзейнасці ягонай дзяржавы:

1. 1270–1274 г. Змаганне з Інфлянцкім ордэнам у Прыбалтыцы.

2. 1275–1277 г. Барацьба з Галіцка-Валынскім княствам на поўдні.

3. 1277–1282 г. Аднаўленне вайны з Інфлянцкім ордэнам.

На першым і трэцім этапах паралельна з інфлянцкай вайной вялікі князь арганізоўваў рэгулярныя напады на аддаленыя польскія землі.

7.1.1. Пералом. Ад абароны да наступу

1270–1274 г. Вайна з Інфлянцкім ордэнам. Напады на Польшчу. “Малая” вайна з Валынскім княствам

На гэтым этапе галоўным ворагам Літвы лічыўся Інфлянцкі ордэн. Адначасова ліцвіны праводзілі паходы на раздробленыя і аддаленыя ад межаў ВКЛ польскія землі, адкуль не выпадала чакаць сур’ёзнага адпору і паходаў у адказ.

У пачатку 1270 г. войскі ВКЛ рушылі на Інфлянты і дайшлі да эстонскага вострава Эзэль. Інфлянцкі магістар Ота фон Лютэнберг спрабаваў іх затрымаць, але пацярпеў паразу і сам загінуў у баі. Летам таго ж года ліцвіны зноў пустошылі Інфлянты²⁹¹. Віцэ-магістар Ордэна скардзіўся ў адным з лістоў, што з-за ліцвінскага рабаўніцтва ў ваколіцах Дзвіны нямецкія купцы не могуць весці гандаль па гэтай рацэ²⁹². У 1272 г. яцвяжскі кунігас Скуманд з дапамогай русінаў з ВКЛ пустошыў галоўнае апірышча Тэўтонскага ордэна ў Прусіі – Хэльмінскую зямлю. Вясной і летам таго ж 1273 г. ліцвіны два разы нападзілі на землі Інфлянцкага

291 LR. S. 181; Paszkiewicz H. Jagiellonowie a Moskwa. T. 1. S. 127 – 128.

292 Paszkiewicz H. Jagiellonowie a Moskwa. T. 1. S. 123.

ордэна. Рыцары адказвалі тым жа. Актыўным удзельнікам іх паходаў супраць ВКЛ быў варожы Трайдэну аўкштоцкі кунігас Суксэ, які загінуў у баі з былымі суайчыннікамі ў тым жа 1273 г.²⁹³

На поўдні вялікі князь вёў “малую” вайну (напады на прыгранічныя землі) з валынскім князем Уладзімірам Васількавічам²⁹⁴ і нейкі час падтрымліваў добрыя адносіны са стрыечным братам Уладзіміра Львом Данілавічам – князем галіцкім. Варожасць Трайдэна да Уладзіміра летапісец тлумачыў тым, што бацька апошняга “забіў на войнах трох братоў Трайдэна”²⁹⁵.[*]

[*] Галіцка-Валынскі летапіс:

“Въ лѣто 6782 (1274 – А.К.). Тройденеви же еще княжашу въ Литовьской земль, живяше со Львомъ во велиць любви, шлючи многы дары межи собою; а съ Володимеромъ не живяше въ любви про то, оже бьшеть отецъ Володимеровъ князь Василко убиль на войнахъ 3 браты Тройденеви, про то не живяше съ нимъ въ любви, но воевашеться съ ним, но не великими ратми (но воеваша съ нимъ великими ратми);”
(у дужках – варыянты напісання ў іншых спісах летапісу).
Ипатьевская летопись. ПСРЛ. Т. 2. 1843. С. 205. 1908. Стб. 871.

У той час Галіцка-Валынская дзяржава была падзеленая на тры часткі. Уладзімір Васількавіч валодаў Валынскім княствам (атрымаў яго пасля смерці бацькі каля 1270 г.), галіцкім князем быў Леў Данілавіч, асобным меньшым удзелам кіраваў яшчэ адзін сын Данілы – Мсціслаў²⁹⁶. Паміж князямі не было адзінства і Трайдэн гэта ўмела выкарыстоўваў.

Ахвярай ваяўнічых ліцвінаў неаднаразова станавіліся польскія землі, аддаленыя ад межаў ВКЛ. Ліцвінскія войскі

293 Paszkiewicz H. Jagiellonowie a Moskwa. Т. 1. S. 129 – 131.

294 Грушевський М. Хронольогія подій... 49, 70.

295 ПСРЛ. Т. 2. 1908. Стб. 871.

296 Грушевський М. Хронольогія подій... С. 92.

хадзілі паходамі на Ленчыцкую, Добжыньскую, Куяўскую, Люблінскую землі і нават у далёкую Малапольшчу. Выправы мелі як рабаўнічы, так і палітычны характар. Выключэннем у польска-ліцвінскіх адносінах таго часу быў сумесны паход у Сілезію ў 1271 г. Тады малапольскае, серадскае і ленчыцкае рыцарства разам з русінскай і ліцвінскай дапамогай спустошыла ўсходнюю частку Уроцлаўскай зямлі, якая была галоўнай апорай чэшскага ўплыву ў Сілезіі. Летам 1273 г. Трайдэн, скарыстаўшы міжусобную вайну ў Малапольшчы, вадзіў сваё войска ў Люблінскую зямлю²⁹⁷. Пасля гэтай выправы ліцвіны на чатыры гады пакінулі Польшчу ў спакоі, бо ў іх пачалася цяжкая вайна з Галіцка-Валынскім княствам і татарамі.

1275–1277 г. Змена галоўнага кірунку мілітарнай актыўнасці ВКЛ. Мірная дамова з інфлянцкімі немцамі і пачатак актыўнай вайны з Галіцка-Валынскай дзяржавай

У свой час Міндоўг меў вялікія клопаты з-за вайны на два фронты – з лівонцамі на поўначы і валынянамі на поўдні. Трайдэн улічыў ягоны вопыт і пастараўся не дапусціць падобнай сітуацыі. На час вайны з Галіцка-Валынскай дзяржавай ён заключыў мір з усімі трыма галоўнымі сіламі ў Інфлянтах: рыжанами, рыжскім архібіскупам і Лівонскім ордэнам. Як заўсёды ў ліцвінска-лівонскіх дамовах, гаворка ў першую чаргу ішла пра бяспечны гандаль па Дзвіне. Вялікі князь дбаў такім чынам і пра эканамічныя інтарэсы палачанаў і віцьбічаў, якія здаўна тым гандлем карміліся.

У 1275 г. па загадзе Трайдэна гарадзенская дружина напала на Драгічын, захапіла горад і расправілася з яго жыхарамі.[*]

297 Błaszczyk G. Dzieje stosunków polsko-litewskich od czasów najdawniejszych do współczesności. T. 1: Trudne początki. Poznań, 1998. S. 46 – 47.

[*]Галіцка-Валынскі летапіс:

(1275 г. – А.К.) “Посемъ же Тройденій, забывъ любви Лво-вы, пославъ Городняны велѣ взяти Дорогичинь, и Тридѣ (Триедѣ) съ ними же бяшеть; се же (сей же) вѣдашеть о городѣ, како мощно (мочно) взятии, излѣзь же и ночью (въ ночи) и тако взяша ѝ на самы великъ день, избиша ѝ отъ мала и до велика.”

(у дужках – варыянты напісання ў іншых спісах летапісу)
Ипатьевская летопись. ПСРЛ. Т. 2. 1843. С. 205; 1908. С. 871

Леў Данілавіч звярнуўся па дапамогу да свайго сюзерэна – Арды. Татары не толькі прыслалі ўласнае войска, але і паднялі супраць Літвы падуладных ім рускіх князёў, у тым ліку бранскага і смаленскага. Адначасова (у канцы 1275 г.) на Панямонне рушылі галіцка-валынскія князі, якія па дарозе забралі з сабой пінскую і тураўскую дружыны. Саюзныя войскі рознымі дарогамі скіраваліся ў бок Наваградка, спусташаючы ўсё на сваім шляху. Паводле плана кампаніі, яны павінны былі злучыцца і ўдарыць на Наваградак. Аднак Леў Данілавіч не стаў чакаць рускіх саюзнікаў, а напаў на ліцвінскую сталіцу разам з татарамі, захапіў і знішчыў вакольны горад²⁹⁸ (сённяшні Малы замак). Сучасныя археалагічныя даследаванні паказалі, што жыццё ў гэтай частцы горада ніколі ўжо не дасягнула такой інтэнсіўнасці і багацця, якое мела перад пагромам 1275 г. Дзядзінец²⁹⁹ (сённяшняя Замкавая гара), дзе сабраліся ацалелыя гараджане, утрымаўся. Іншыя князі – удзельнікі паходу, якія падышлі неўзабаве, наракалі на Льва за паспешлівасць і адмовіліся працягваць выправу.

Летапісная інфармацыя пра гэты паход вызначаецца надзвычайнай дакладнасцю ў апісанні геаграфіі Палесся і Панямоння, што ў чарговы раз пацвярджае высокую

298 вакольны горад – умацаваная частка рамесна-гандлёвага пасадку – асноўная тэрыторыя горада.

299 дзядзінец – найлепш умацаваная частка – цэнтар горада, дзе жыў князь з сям’ёй і дружынай.

вартасць Галіцка-Валынскага летапісу як гістарычнай крыніцы.[*]

[*] Галіцка-Валынскі летапіс:

Апошні начны прывал войскі зрабілі на рацэ Сервяч (каля Карэлічаў). На наступны дзень татарскія разведчыкі, якія падабраліся пад самы Наваградак, убачылі над пагоркам марозную пару ад незамярзаючай крыніцы пад замкавай гарой і вырашылі, што там стаіць коннае войска. Крыніца, якая не замярзае ў моцныя маразы, і сёння выцякае з-пад падэшвы Замкавай гары ў Наваградку:

“Татари же прислаша ко Львови и къ Володимерови, тако рекуче: “дѣти нашѣ видѣлѣ, оже рать стоить за горою, пара идеть изъ коней; а пошлѣте люди добрыи съ нашими Татары, ать усмотрять што будеть.” Они же послаша съ ними добрыи люди, и тако ѣхавше осмотрѣша, оже нѣтути рати, но пара идяшетъ со истоковъ текущихъ изъ горъ, зане морозѣ бяхуть велицѣ.”

Ипатьевская летопись. ПСРЛ. Т. 2. 1843. С. 205; 1908. Стб. 872–873.

Адметнасцю выправы было тое, што яе арганізатарам выступаў не гаспадар Прычарнаморскага ўлуса эмір Нагай, а хан Волжскай Арды Менгу-Цемір. У 60-я гады 13 ст. татарская дзяржава ва Усходняй Еўропе (улус Джучы) страціла адзінства. Утварыліся два ардынскія ўлусы і, адпаведна, дзве зоны татарскіх уплываў на рускіх землях. Волжская Арда са сталіцай у Сараі кантралявала Паўночна-Усходнюю Русь. У сярэдзіне 60-х гадоў 13 ст. цёмнік Нагай замацаваўся ў вусці Дуная і стварыў уласны г.зв. Дунайскі, ці Прычарнаморскі, улус. Нагай здолеў падпарадкаваць Галіцка-Валынскую дзяржаву і здабыць уласную сферу ўплыву на Балканах. Паходам на Літву ў 1275 г. сарайскі ўладар Менгу-Цемір імкнуўся распаўсюдзіць свой уплыў

на землі Панямоння. Як вядома, гэтай мэты ён не дасягнуў. Наступны паход супраць Літвы ў 1277 г. арганізоўваў ужо Нагай³⁰⁰.

Вайна ВКЛ з Галіцка-Валынскай дзяржавай цягнулася яшчэ пару гадоў у выглядзе ўзаемных рабаўнічых нападаў. У 1276 г. галіцка-валынскія войскі прыходзілі да Слоніма і захапілі Турыйск; брат Трайдэна Сірпуцій вадзіў ліцвінскае войска на Валынь (ваяваў ваколіцы Каменя) а валыняне зноў напалі на Панямонне, на гэты раз на Турыйск з ваколіцамі. Дзесьці ў 1276/77 г. праціўнікі замірыліся³⁰¹.

Аднак вельмі хутка мір зноў быў парушаны праз умяшанне знешняй сілы – татараў. Эмір Нагай загадаў усім тром галіцка-валынскім князям прыняць удзел у сумесным паходзе супраць ВКЛ. У якасці матывацыі вайны Нагай прыводзіў інтарэсы валынянаў і галічанаў, маўляў, тыя ўвесь час скардзяцца яму на Літву.

У сапраўднасці, татары рэалізоўвалі ўласную стратэгію, не дазваляючы падуладным ім краінам узмацняцца ды весці самастойную знешнюю палітыку. У сувязі з гэтым паходам напрошваецца яшчэ адна аналогія з гаспадараннем Міндоўга, менавіта выправай у 1258 г., калі татары такім жа чынам парушылі мір паміж ВКЛ і Галіцка-Валынскай дзяржавай, насуперак волі кіраўнікоў апошняй, таксама змусіўшы іх да сумеснага нападу на Літву.

Паход распачаўся зімой у канцы 1277 г. і Леў Данілавіч, як ягоны бацька ў падобных абставінах 20 гадоў раней, ухіліўся ад асабістага ў ім удзелу ды выслаў на чале войска свайго сына Юрыя. Галоўнай мэтай выправы, як заўжды ў вялікіх татарска-валынскіх паходах супраць ВКЛ, быў Наваградак. Другім важным, але незапланаваным пунктам паходу стала Гародня. На маршы каля Бярэсця галіцка-валынскіх князёў заспела вестка, што татары іх апярэдзілі

300 Греков И.Б. О характере ордынско-русских отношений второй половины 13 – начала 14 в. С. 128 – 130.

301 Грушевський М. Хронологія подій... С. 49, 70.

і ўжо знаходзяцца пад Наваградкам. На вайсковай нарадзе было вырашана змяніць кірунак паходу, каб не ісці па ўжо зрабаванай тэрыторыі, і рушыць на Гародню. Аднак горад узяць не ўдалося. Дэталёвае апісанне ў Галіцка-Валынскім летапісе гэтай выправы ўтрымлівае важную гістарычную інфармацыю пра найстаражытнейшы горад Панямоння і прускіх эмігрантаў, якія бралі ўдзел ў яго абароне.[*]

[*] Галіцка-валынскі летапіс:

“В лето 6785. Присла оканьный и безаконный Ногай (поганый) послы своя съ грамотами, Тегичага, Кутлубугу и Ешимута ко Лвови и Мьстиславу и Володимеру, тако река: «всегда ми жалуете на Литву; осе же вы (вам) даль есмь рать и воеводу съ ними Мамьшья (Матшія), пойдѣте же съ нимъ на вороги своѣ.» Зимѣ же приспѣвше, и тако поидоша князи Русціи на Литву, Мьстиславъ, Володимеръ, а Левъ не иде, но посла сына своего Юрья; и тако поидоша вси къ Новугородьку. князи же начаша думати собѣ, Мьстиславъ, Володимеръ, Юрьи, тако рекуще: «оже поидемъ къ Новугородьку, а тамо уже Татарове извоевали все; поидемъ кдѣ къ чѣлому (цѣлому) мѣсту;» и тако сдумавше поидоша къ Городну, и бысть минувшимъ имъ Волковыескъ далече, сташа на ночь. Ту Мьстиславъ и Юрьи, утаивъшесе Володимера, посласта лутьшѣи своѣ бояре и слуги воевать со Тюимою (Туимою, Тіомою); они же воеваша тамо и легоша на ночь, а ко рати своей не шедше, и безъ сторожѣ (ибесторожѣ), и доспѣхы своѣ (съ себе) соимавше. Тогда же утече отъ нихъ бѣглець единъ до города, и нача повѣдати горожаномъ тако: «онамо людье лежать на селѣ безъ ряду;» Пруси же и Бортеве (Бортове, Буртове) выѣшавше изъ города, удариша на нѣ ночь (на ночь) и избиша ѣ всѣ, а другіе изоимаша и въ городъ ведоша, а Тюима на санехъ везоша, бѣ бо раненъ велми. Завѣтра же полкомъ при-

шедшимъ къ городу, а прибѣже Ратиславко Мьстиславль (къ рати мстиславской) нагъ и бось, и начать повѣдати о бывшемъ, оже избитъ боярѣ вси Мьстиславль и Лвовѣ, слугы вси избиты, а друзіи поимани; и печална быста о семь велми Мьстиславъ и Юрьи за свое безумье, а Володимереви бысть на нею нелюбо, оже утаивъшеся его тако учинила; и начаша собѣ промышляти о взятъи города. Столпъ бо бѣ камень высокъ стоя передѣ ворота города, и бяху въ немъ заперлися Прузи (Пруси(ы)), и не бысть имъ мимо онъ пойти къ городу, побивахуть бо со столпа того; и тако приступиша къ нему и взяша и, страхъ же великъ и ужась паде на городѣ, и быша аки мертвѣ стояще на заборолѣхъ города, о взятъи столпа, зане то бысть упованіе ихъ. И начаша думати о своихъ боярехъ, како бы ихъ мочно добыти, но не могоша никакоже. Мьстиславъ же, и Володимеръ, и Юрьи и докончаша (докончаша) съ горожаны тако (како): города имъ не имати, своѣ бояры выимати; бояры своѣ поимаша, а городу не въспѣша ничего же, тако возвратишася восвояси.”

(у дужках – варыянты напісання ў іншых спісах летапісу)

Ипатьевская летопись. ПСРЛ. Т. 2. 1843. С. 207; 1908. Стб. 876–878.

Пасля гэтага паходу доўга не было чутно пра якія-небудзь збройныя сутыкненні ВКЛ і Галіцка-Валынскай дзяржавы. Наадварот, маюцца звесткі пра супрацоўніцтва. Летапісец паведаміў пад 1280 г., што Трайдэн прыслаў вайсковую падмогу Льву, калі той увязаўся ў вайну за Малапольшчу. Адначасова брат вялікага князя Сірпуцій рушыў у паход на Люблінскую зямлю. Тым не менш, Трайдэну, як і наступным гаспадарам ВКЛ, увесь час даводзілася пільна сачыць за паўднёвым суседам, браць пад увагу ягоняя справы і намеры ды старацца падтрымліваць мір нават цаной тэрытарыяльных саступак.

1277–1282 г. Замірэнне з галіцка-валынскімі князямі. Саюз з мазавецкім князем. Аднаўленне вайны з Інфлянцкім ордэнам. Новыя паходы ў Польшчу і Прусы.

Неўзабаве пасля наладжвання міру з галіцка-валынскімі князямі (1276/7 г.) адбыўся чарговы напад ліцвінаў на Польшчу (на Ленчыцкую зямлю ў 1277 г.) пад асабістым кіраўніцтвам вялікага князя, скаардынаваны з паходам яцвягаў на Хэльмінскую зямлю ў Прусію. Вайсковыя выправы ў Польшчу працягваліся і ў наступныя гады. Не спыніла іх і параза ліцвінскага войска падчас паходу на Сандомірскую зямлю ў 1282 г., гэтаксама, як і смерць вялікага князя Трайдэна³⁰².

Перад аднаўленнем атакі на Інфлянты Трайдэн у 1279 г. наладзіў трывалы мір і саюз з мазашанамі – бліжэйшым суседам, які стратэгічна не нёс вялікай пагрозы гаспадарству. Гэтакім чынам Трайдэн забяспечыў частку “поясу бяспекі” вакол Літвы. Сусед мог прыдацца як дапаможная, ці, прынамсі, нейтральная сіла. Саюз паміж хрысціянскім князем і паганскім манархам быў замацаваны шлюбам у 1279 г. плоцкага князя Баляслава II з Гаўдэmundай Трайдэнаўнай. Ліцвінка хрысцілася пад імем Соф’я, але адзін з яе сыноў у гонар дзеда-паганца атрымаў імя Трайдэн. Год 1279 лічыцца пераломнай датай у ліцвінска-мазавецкіх адносінах³⁰³. Сямейныя сувязі мазавецкіх князёў з ліцвінскімі сталі традыцыяй, якая працягвалася і ў 14 ст.³⁰⁴ Унук Трайдэна прычыніўся да развіцця будучай польскай сталіцы – Варшавы, пераўтварыўшы яе з вёскі ў горад³⁰⁵.

Пры Трайдэне ВКЛ не праводзіла паходаў на чарнігаўскія, смаленскія, ноўгарадскія землі, як тое здаралася ў часы Міндоўга. Напэўна, новы гаспадар не жадаў абвастраць

302 Błaszczyk G. Dzieje stosunków polsko-litewskich... S. 47 – 50.

303 Błaszczyk G. Dzieje stosunków polsko-litewskich... S. 89.

304 Wyrozumski J. Litwa w polityce Piastów // Acta Universitatis Nicolai Copernici. Historia 26. Toruń, 1992. S. 60.

305 Błaszczyk G. Dzieje stosunków polsko-litewskich... S. 108.

адносіны з Залатой Ардой, ад якой залежалі тыя рускія княствы. Добрай наукай ліцвінам быў удзел татарскага войска ў паходах на Панямонне галіцка-валынскіх князёў у 1275 і 1277 г.

Апошнія гады гаспадарання Трайдэна прайшлі ў актыўнай барацьбе з інфлянцкімі рыцарамі. Упартае змаганне разгарнулася за замак Дзюнабург (сённяшні латвійскі Даўгаўпілс), збудаваны магістрам Эрнстам Разбургам у 1275–1276 г. пры мяжы з Аукштотай і Полаччынай. Урэшце Трайдэну ўдалося захапіць Ерсіку, размешчаную ніжэй па цячэнні Дзвіны. Дзюнабург аказаўся адрэзаным ад Лівоніі, таму браты-рыцары абмянялі яго на Ерсіку ды яшчэ мусілі заплаціць выкуп.

У 1279 г. інфлянцкія рыцары арганізавалі вялікі паход на Літву, у якім узяў удзел яшчэ атрад датчанаў з Рэвеля (быў тады ў валоданні Даніі). Лівонцы дайшлі да родавага ўладання Трайдэна ў Кернаве, але на зваротнай дарозе ліцвінскія войскі іх дагналі і перамаглі ў цяжкай бітве, у якой загінулі кіраўнікі паходу – магістар Эрнст Разбург і камандзір дацкага атрада Эйлард Хобецц³⁰⁶.

Параза інфлянцаў абярнулася для іх яшчэ адной не-прыемнасцю – вайной з **семігаламі**, якія на пачатку 70-х гадоў сілай зброі былі змушаныя прызнаць уладу Ордэна. Семігальскія воі бралі ўдзел у тым нешчаслівым паходзе лівонцаў на Літву, але ў вырашальны момант пакінулі поле бітвы, чым аблегчылі ліцвінам разгром крыжакоў.

Зэмгалэ, Земгалія, або Семігалія (лат.: Zemgale) – адна з пяці гістарычных абласцей Латвіі, названая па старажытным балтыйскім племені земгалаў. Размешчаная на поўдні краіны па левым беразе Заходняй Дзвіны і мяжуе з Селіяй, Аўкштотай і Курляндыяй. У 13 ст. захопленая нямецкімі рыцарамі, стала часткай Лівоніі (Інфлянтаў). З

1561 у Курляндскім герцагстве (у 1596–1617 г. самастойнае Земгальскае герцагства), у 1795–1917 г. усходняя частка Курляндскай губерні Расейскай імперыі.

Неўзабаве семігалы распачалі вызваленчае паўстанне, падтрыманае Трайдэнам. У 1279–1280 г. паўстанцы з ліцвінскай падмогай здабылі шэраг перамогаў у бітвах з ордэнскімі войскамі. Князь семігалаў Намэйсэ перадаў Трайдэну частку палонных немцаў, у тым ліку магістра ордэна. Вядома, што ў 1281 г. вялікі князь літоўскі імкнуўся не дапусціць замірэння немцаў з семігаламі³⁰⁷. Канчаткова задушыць іхняе паўстанне Інфлянцкаму ордэну ўдалося толькі ў 1290 г.

Адносіны ВКЛ з ордэнскай дзяржавай у Прусіі таксама нельга назваць мірнымі, хоць прускія крыжакі дзяржаву Трайдэна не атакавалі. Аднак здараліся выправы ліцвінаў на землі, падуладныя Ордэну. У час гаспадарання Трайдэна крыжакі прыступілі да падпарадкавання апошніх незалежных прускіх плямёнаў, якія непасрэдна межавалі з ВКЛ. Пасля падаўлення паўстання 1260–1274 г., узнятага на, здавалася б, ужо пакораных тэрыторыях, Ордэн распачаў планавую заваёву ўсходнепрускіх земляў Надровіі, Скаловіі і Судавіі (Яцвягіі), якая цягнулася да 1283 г.³⁰⁸ Занятая гэтай важнай і цяжкай справай, прускія крыжакі да часу не думалі пра паходы на Літву. Не чапалі яны і Жамойці, якая да 1283 г. была аддзеленая ад ордэнскіх уладанняў незалежнай Скаловіяй. Трайдэн падтрымліваў мясцовыя плямёны, якія баранілі сваю незалежнасць, і прымаў у гаспадарстве прускіх эмігрантаў. У 1276 г. вялікі князь пасяліў прусаў, якія пакінулі сваю зямлю пад націскам крыжакоў, у ваколіцах Гародні і Слоніма³⁰⁹. Галіцка-Валынскія княз

307 Paszkiewicz H. Jagiellonowie a Moskwa. T. 1. S. 138 – 139.

308 Państwo zakonu krzyżackiego w Prusach. Władza i społeczeństwo. S. 88.

309 Факт перасялення пацвярджаецца дзвюма рознымі крыніцамі: Галіцка-Валынскім летапісам (ПСРЛ. Т. 2. 1843. С. 206; 1908. Стб. 874.) і ордэнскай Хронікай Прускай зямлі Пятра Дусбургра (Piotr z Dusburga. Kronika ziemi Pruskiej. S. 150).

падчас вайны з ВКЛ правялі спецыяльны паход на Слонім, каб іх адтуль сагнаць³¹⁰. Пад канец свайго гаспадарання Трайдэн правёў прынамсі два паходы на тэрыторыю Ордэнскай дзяржавы ў Прусіі. Ордэнскія храністы занатавалі напад яцвягаў і ліцвінаў на Самбію ў 1279 ці 1280 г. і паход Трайдэна на Прусы восенню 1281 г.³¹¹ Гэтая інфармацыя аказалася апошняй занатаванай у крыніцах згадкай пра дзейнасць вялікага князя Трайдэна.

7.1.2. Унутраны стан дзяржавы Трайдэна

Непасрэдных звестак пра ўнутраныя справы ВКЛ часоў Трайдэна практычна не захавалася, таму інфармацыю пра стан дзяржавы даводзіцца выцягваць з апісанняў паходаў, бітваў, аблогаў і іншых вайсковых ды дыпламатычных акцыяў. Ужо адзначалася, што тыя акцыі сведчылі пра еднасць і цэласнасць дзяржавы ды наяўнасць моцнага кіруючага цэнтра, які без сумневу можна атаясамліваць з асобай вялікага князя.

Становішча Трайдэна як кіраўніка ВКЛ нагадвае сітуацыю з Міндоўгам. Падмуркам дзяржавы, яе этнічнай асновай заставаўся балта-славянскі саюз. Памяняліся толькі дзеючыя асобы, але паўтарылася, ці, дакладней, працягнулася ранейшая схема: **Вялікае Княства Літоўскае = славянскія (беларускія) землі Панямоння + родавыя ўладанні моцнага балцкага князя**. Улічыўшы тое, што за вярхоўную ўладу ў ВКЛ змагаліся князі, звязаныя паходжаннем ці шлюбам з родам Міндоўга, можна са значнай доляй верагоднасці меркаваць, што Трайдэн таксама меў пакрывенства з гэтым родам.

Межы дзяржавы Трайдэна практычна не змяніліся ад часоў Міндоўга. На поўначы яна суседзіла з Семігаліяй,

310 ПСРЛ. Т. 2. 1843. С. 206; 1908. Стб. 874; Грушевський М. Хронологія подій... С. 49.

311 Paszkiewicz H. Jagiellonowie a Moskwa. T. 1. S. 139.

на паўночным усходзе – з Полацкай зямлёй, а на ўсходзе – з Менскай, на поўдні – з Тураўскай, Пінскай і Берасцейскай землямі (належалі да Галіцка-Валынскай дзяржавы), на паўднёвым захадзе зусім блізка было да Мазовіі, на захадзе ВКЛ межавала з землямі яцвягаў, на паўночным захадзе – з Жамойцю.

На жаль, яшчэ і сёння ў гістарычнай навуцы не перасэнсаваны даўні гістарыяграфічны пастулат з 19 ст. пра пастаянную барацьбу ўнутры дзяржавы паміж балтамі-язычнікамі і славянамі-хрысціянамі. Зыходзячы з гэтага пастулата, ВКЛ аб'яўляецца летувіскай, або беларускай дзяржавай, у якой адзін народ дамінаваў над другім. Такія погляды, перанесеныя на сярэднявечча з эпохі народзінаў сучасных нацыяналізмаў, не знаходзяць пацвярджэння ў крыніцах. Гістарычныя факты сведчаць якраз пра адваротнае, менавіта пра мірнае суіснаванне балцкіх і славянскіх насельнікаў Панямоння і іхняе агульнае зацікаўленне ў дзяржаўнай арганізацыі ВКЛ як дзейным сродку абароны ад знешніх ворагаў. Напэўна, не меншае значэнне мела і эфектыўнае выкананне дзяржавай іншай важнейшай функцыі – падтрыманне ўнутранага правапарадку.

Тыя ж крыніцы сведчаць, што справа веравызнання, гэтаксама, як і этнічнага паходжання, не мела прыцыповага значэння для ўзаемаадносінаў між грамадзянамі ВКЛ. Сам вялікі князь Трайдэн быў балта-паганцам, але ягоныя браты вызнавалі праваслаўе. Хрысціянскі валынскі князь Васілька прычыніўся да гібелі трох братаў Трайдэна, сярод якіх, напэўна, былі і пералічаныя летапісцам пайменна хрысціяне, а паганец Трайдэн помсціў за іх смерць. (Ацалеў, падобна, адзін Сірпуцій, які згадваецца ў летапісе і пасля смерці Васількі.)

Жыхары беларускай Гародні – славяне і хрысціяне – падтрымлівалі балта ды паганца Трайдэна і па ягоным

загадзе захапілі і разбурылі славянскі і хрысціянскі Драгічын. Гэтаксама наваградцы актыўна ваявалі супраць аднаверцаў і этнічна блізкіх галічанаў ды валынянаў. У той жа час, сярод скупых дакументальных звестак захавалася інфармацыя пра аднаго з балцкіх праціўнікаў Трайдэна – кунігаса Суксэ, які перайшоў на бок лівонскіх рыцараў і браў удзел у іх паходах супраць ВКЛ.

Рэлігійная ды этнічная талерантнасць на Панямонні ў эпоху сярэднявечча не павінна выклікаць здзіўлення, бо ў 13 ст. славяне і балты тут мелі багаты вопыт мірнага суіснавання, пачынаючы прынамсі ад канца 10 ст. Тады ў панямонскую вобласць, заселеную рэдкім балцкім насельніцтвам, якое вызнавала паганства, прыйшлі славяне – таксама паганцы. Хрысціянства нагнала іх толькі праз стагоддзе.

* * *

Нягледзячы на значны недахоп крыніцаў, наяўная ў іх інфармацыя дазваляе вызначыць агульную ацэнку кіравання Трайдэна. Гэты гаспадар карыстаўся значным міжнародным аўтарытэтам, пра што сведчыць шлюб ягонай дачкі з мазавецкім князем. Трайдэн працягваў палітычны курс папярэдніх вялікіх князёў – умацоўваў саюз балцкага і славянскага складнікаў дзяржавы. Праводзіў прагматычную і эфектыўную знешнюю палітыку. Наладжваў саюзныя адносіны са слабейшымі суседзямі (мазаўшанамі, семігаламі, яцвягамі, прусамі) і паспяхова змагаўся з галоўнымі ворагамі дзяржавы – крыжакамі і валынянамі. Умеў выкарыстаць унутраныя канфлікты ў варожых краінах. У Прусіі і Лівоніі падтрымліваў мясцовыя плямёны ў іх барацьбе супраць Тэўтонскага ордэна. Сябраваў з некаторымі галіцка-валынскімі князямі і адначасова ваяваў з іншымі. Вывеў сваю дзяржаву з залежнасці ад Галіцка-Валынскага

княства і ўмацаваў яе міжнароднае становішча. Не павялічыў дзяржаўнай тэрыторыі, але нічога з яе не страціў. Пакінуў дзяржаву мацнейшай, чым атрымаў.

7.2. “ЦЁМНЫЯ ГАДЫ” (1283–1292 Г.)

Дзесяцігоддзе ад 1282 да 1292 г. – самы “цёмны” перыяд унутранай гісторыі ВКЛ. Інфармацыя крыніц настолькі няпоўная і ўрыўкавая, што дакладна невядома нават, хто быў на чале дзяржавы. Усё, што мы ведаем пра жыццё краіны ў гэты час – амаль выключна звесткі пра яе знешнепалітычную дзейнасць. Значна бяднейшай стала інфармацыя Галіцка-Валынскага летапісу, што звязана са спадам актыўнасці галіцка-валынскіх князёў на Панямонні (сам летапіс быў закончаны на пачатку 90-х гадоў 13 ст.). Затое вырасла ўвага да Літвы з боку прыбалтыйскіх нямецкіх храністаў. Прычына тут таксама відавочная: барацьба з ВКЛ стала адной з важнейшых задач знешняй палітыкі Тэўтонскага ордэна.

Тым не менш, увесь комплекс інфармацыі пра знешнепалітычныя акцыі Літвы сведчыць, што дзяржава захоўвала ўнутранае адзінства. Яна не толькі паспяхова баранілася, але і ўвесь час атакавала. Краіна палітычна раздробленая без моцнай улады не магла б праяўляць такую актыўнасць у знешніх адносінах.

Крыніцы не ўзгадваюць імя наступніка Трайдэна, але адназначна сведчаць, што ў краіне надалей функцыянавала моцная цэнтральная ўлада ў асобе вялікага князя. Прускі храніст Пётра Дусбург паведаміў пад 1286 г., што “нейкі ліцвін, называны Пелюсэ, пакрыўдзіўся на свайго пана, пэўнага кунігаса, які ў каралеўскай іерархіі стаяў на другім месцы, адразу пасля **караля**”. У запісе пад 1289 г. Дусбург пайнфармаваў, што “**літоўскі кароль** (абодва вы-

дзяленні мае – А.К.) з васьмю тысячамі вершнікаў наехаў на Самбійскую зямлю...”³¹². На падставе наяўных крыніцаў сёння немагчыма дакладна адказаць на пытанне, хто быў гэтым каралём.

Паводле Лаўрэнцьеўскага летапісу, у 1285 г. падчас паходу ліцвінаў на воласць цверскага епіскапа загінуў нейкі “вялікі князь Даўмонт”, па інфармацыі іншага летапісу – не вялікі, а проста князь Даўмонт трапіў у палон[*].

[*] “Воєвали . Литва Тфѣрьского влдкы волость . Шлешню и совкупившеса Тфѣричи . Москвичи . Волочане . Новоторжцы . Зубчане . Рожевичи . и шедше биша Литву на лѣсь . в канунъ Спсѣву днѣ . и поможе Бѣхрсѣѣномъ . великого кнѣза ихъ Домонта оубиша . а иныхъ изымаша . а ввѣихъ избиша . полонъ весь ѡѣша а инии розбѣжашаса”

ПСРЛ. Т. 1. Лаврентьевская летопись. Ленинград, 1927. Стлб. 483.

“Тогоже лѣта Литва воеваше тверскаго владыки церковную власть Олешку и протчая. Совокупившежеся Тверичи, и Москвичи, и Волочане, и Новоторжцы, и Дмитровцы, и Зубчане, и Ржевичи, и угонивше ихъ, биша и полонъ отьяша, и Князя ихъ Доманта яша.”

Русская летопись по Никонову списку. Санкт-Петербург, 1786. С. 85.

Між 1289 і 1291 г. у крыніцах прысутнічаюць упамінанні пра некалькіх ліцвінаў з тытулам “кароль” (rex) і “князь” (у рускіх летапісах). У нямецкіх хроніках і актавых дакументах на лаціне тэрмін “кароль” ужываўся адносна ўладароў розных земляў, незалежна ад таго, ці мелі яны афіцыйны каралеўскі статус, у нашым выпадку ён быў ідэнтычны з паняццем “князь”³¹³. Пад 1289 г. у Галіцка-Валынскім летапісе згаданыя ліцвінскія князі-браты **Будзікід і Будзівід**

312 Piotr z Dusburga. Kronika ziemi Pruskiej. S. 167, 171.

313 Adamus J. O tytule panującego i państwa litewskiego parę spostrzeżeń // KH. 1930. R. 44. T. 1. Zeszyt 1. S. 314.

(Літовскі князь Будыкідь і брать яго Будывідь (буивидь, бувидь)). Лівонскі ландмайстар у сваім лісце з лістапада 1290 г. упамянуў караля **Бутэгейдэ** (“*terram regis Butegeyde*”). З Рыфмаванай хронікі, таксама каля 1290 г., вядомы кароль Масэке (“*Maseke ir kunic hiez*”). Нарэшце, Пётр Дусбург паведаміў у запісе пад 1292 г. пра караля Літвы **Пукувера** – бацьку Віцены. (“*Pucuwerus rex Lethowie... filium suum Vithenum*”)³¹⁴.

Захаванне адзінства дзяржавы сведчыла пра пераемнасць цэнтральнай улады і пераход яе да наступнага гаспадара, найверагодней, па праве спадчыннасці. Таму гісторыкі лічаць магчымым працяг дынастычнай лініі ад Трайдэна да Пукувера – бацькі Віцены і Гедыміна³¹⁵. Шляхам шэрагу філалагічных аналогій і дапушчэнняў, з улікам таго, што балцкія імёны скажаліся ў славянскіх і нямецкіх крыніцах, некаторыя даследчыкі вывелі з імя Пукувер форму Бутумер (*Butumer*)³¹⁶. У гістарыяграфіі прапаноўвалася лічыць названых вышэй Пукувера (Бутумера), Бутэгейдэ і Будзікіда адной і той жа асобай – вялікім князем літоўскім³¹⁷.

А вось яшчэ адна такая ж абстрактная рэканструкцыя: Бутэгейдэ – то Будзікід, а Будзівід (па-летувіску Бутвідас) атаясамліваецца з Пукуверам³¹⁸. Масэке мог быць адным з моцных кунігасаў – памочнікам і дарадцам вялікага князя³¹⁹.

Сапраўды, даволі праўдападобна выглядае меркаванне пра атаясамленне **Будзікіда** з Галіцка-Валынскага летапісу

314 ПСРЛ. Т. 2. 1908. Стб. 933; Preußisches Urkundenbuch. B. 1. Hälfte 2. ed. A. Seraphim. Königsberg, 1909. N 568. P. 355–365; Paszkiewicz H. Regesta Lithuaniae. Varsoviae, 1930. T. 1. № 693; LR. S. 273; Petri de Dusburg. Chronicon terrae Prussiae. S. 156.

315 Paszkiewicz H. Jagiellonowie a Moskwa. T. 1. S. 142, 143, 145, 152.

316 Грушевський М. Історія України-Руси. Т. 4. С. 13. Спас. 3.

317 Zajączkowski S. rec.: Puzyra Józef. Kim był i jak się naprawdę nazywał Pukuwer, ojciec Gedymina // AW. Wilno, 1935. R. 10. S. 1 – 43 // KH. 1936. R. 50. S. 311.

318 Paszkiewicz H. Jagiellonowie a Moskwa. T. 1. S. 151–152; Гудаевичус Э. По поводу так называемой “диархии” в Великом княжестве Литовском // Feodalisms Baltijas regiona. Riga, 1985. L. 36; Ochmański J. Historia Litwy. S. 52.

319 Paszkiewicz H. Jagiellonowie a Moskwa. T. 1. S. 152.

і **Бутэгейдэ** з ліста інфлянцкага магістра – падобнае гучанне імёнаў і ўпамінаюцца блізка па часе. Меньш верагодная тоеснасць Будзікіда/Бутэгейдэ або Будзівіда (Бутвідаса) і **Пукувера**. Супраць падобнай рэканструкцыі сведчыць значная розніца ў нямецкім (лацінскім) і славянскім напісанні (Pukoverus і Будзікід/Будзівід), у той час як вялікай розніцы няма ў напісанні імёнаў іншых ліцвінскіх князёў 13–14 ст. Напрыклад, імёны Міндоўг (Mendowe – Миндог), Трайдэн (Thoreide, Traydene – Тройден, Тройдений), Віцень (Vithene, Vithenus – Віцень), Гедымін (Gedeminne – Гедымін) у славянскіх і заходніх крыніцах гучаць падобна ці амаль ідэнтычна.[*]

[*] За некалькі гадоў да святкавання тысячагоддзя Літвы (ад першага вядомага ўпамінання ў крыніцах у 1009 г.) у летувіскай гістарыяграфіі, найперш у папулярных выданнях, было прапанаванае “ўпарадкаванне” шэрагу вялікіх князёў літоўскіх, у прыватнасці, выдаленне з яго Шварна Данілавіча і запаўненне лакуны паміж Трайдэнам і Віцэнем. На падставе вышэйпрыведзеных адрывкавых звестак выбудаваная наступная лінія: **Даўмантас** (загінуў 24 сакавіка 1285 г.) – **Буцігедзіс** (памёр прыблізна ў 1290–1292 г.) – **Бутвідас** (Будзівідас, Путавірас, Пукуверас; памёр у 1294 ці 1295 г.).

Гудавичюс Э. История Литвы с древнейших времен до 1569 г. Т. 1. Москва, 2005. С. 73–74; Великие Князья Литовские. Vinius, 2006. С. 36–37, 42–45.

На жаль, адсутнасць больш дакладных звестак не дазваляе пайсці далей здагадак і дапушчэнняў. Рэальна мы маем толькі адну канкрэтную згадку імя бацькі Віцены і Гедыміна – Пукувера – у вартай даверу крыніцы – хроніцы Дусбурга.

7.2.1. Тварам у твар з Ордэнам. Пачатак пруска-літоўскай вайны

У 1283 г. адбылася падзея, з якой распачаўся адзін з важнейшых этапаў у гісторыі ўсёй Прыбалтыкі. Гаворка пра супрацьстаянне ВКЛ з Тэўтонскім ордэнам на працягу больш чым ста з чвэрцю гадоў (1283–1410 г.). У 1283 г. браты-рыцары закончылі пакарэнне апошніх, размешчаных па суседстве з Літвой, прускіх плямёнаў, выйшлі да межаў ВКЛ ды Жамойці і з ходу заатакавалі гэтыя краіны. Як занатаваў у сваёй хроніцы Пётр Дусбург, “Explicit bellum Prussie. Incipit bellum Lethowinorum” (“Закончылася вайна пруская. Пачалася вайна літоўская”)³²⁰. Такім чынам быў небяспечна парушаны традыцыйны ліцвінскі “пояс бяспекі” на паўночна-заходнім участку.

Заваёва чарговых паганскіх (а пры нагодзе і хрысціянскіх) земляў з’яўлялася натуральным працягам знешняй палітыкі дзяржавы Тэўтонскага ордэна. Галоўнай задачай і сэнсам існавання Ордэна было збройнае змаганне з паганцамі і прывядзенне іх да хрысціянства. У гэтай справе яму дапамагалі г.зв. рыцары-госці з краінаў Заходняй Еўропы, якія рэгулярна збіраліся ў Прусах дзеля ўдзелу ў святой вайне з нявернымі. Выправы ў Прыбалтыку папа рымскі прыраўняў да паходаў у Палесціну. Еўрапейскае рыцарства было істотным чыннікам крыжацкіх перамогаў у Прусіі.

У ходзе барацьбы з паганцамі Ордэну ўдалося збудаваць уласную, хоць невялікую, але добра арганізаваную і багатую, дзяржаву. Кіраўніцтва Ордэна праводзіла актыўную каланізацыю заваяваных тэрыторый, завабліваючы сялянаў, гараджанаў і рыцараў з густанаселеных нямецкіх земляў. Галоўная яе плынь прыйшла на апошнія дзесяцігоддзі 13 – першыя – 14 ст. – пік дэмаграфічнага ўздыму

ў Заходняй Еўропе. Нямецкія каланісты засялілі і грунтоўна загаспадарылі новыя землі, чым адыгралі галоўную ролю ў пераўтварэнні балцкай краіны ў нямецкую.

Паступова жыццёвыя дзяржаўныя інтарэсы пачалі дамінаваць над ідэалогіяй рэлігійнай вайны. Сведчанне таму – канфлікты і войны братаў-рыцараў з хрысціянамі, у прыватнасці, з суседняй каталіцкай дзяржавай – Польскім каралеўствам. Адным з важных аб’ектаў крыжацкага наступу пасля 1283 г. была хрысціянская (што праўда, праваслаўная – схізматычная) Гародня.

Пасля заваёвы Прусіі галоўнай стратэгічнай задачай ордэнскай дзяржавы стала злучэнне з інфлянцкай філіяй праз Жамойць. Таму менавіта сюды быў скіраваны галоўны націск крыжаноснага войска. Адначасова Ордэн вёў вайну з Літвой, і тут першачарговай тактычнай задачай стала здабыча Гародні – самага старажытнага і буйнога горада на Нёмане, размешчанага блізка ордэнскай мяжы. Магутныя гарадзенскія замкі (Верхні і Ніжні, ранейшыя дзядзінец і вакольны горад) прыкрывалі дарогу на сталічны Наваградак і былі стратэгічна дасканалым пунктам збору войскаў і рыштунку для паходаў на ордэнскую Прусію.

Ужо зімой 1283 г. крыжацкі атрад перайшоў па лёдзе Нёман і захапіў жамойцкі замак Бісена. Умацаванні былі спаленыя, а насельнікі пазабіваныя ці выведзеныя ў палон. Той жа зімой атрад ліцвінаў колькасцю ў восемсот чалавек рабаваў і пустошыў землі ў Самбіі. У 1284 г. прускія рыцары ўпершыню правялі атаку на Гародню³²¹. У крыжацкім войску знаходзіўся былы саюзнік Трайдэна – яцвяжскі князь Скуманд з зямлі Судавія. Раней ён актыўна змагаўся з Ордэнам, атрымліваючы вайсковую падтрымку ад вялікага князя літоўскага. Потым, не могучы стрымаць крыжацкі націск, “пакінуў сваю зямлю разам з усёй служ-

бай і сябрамі і пайшоў на Русь”. Але праз некаторы час Скуманд, “замучаны выгнаннем, вярнуўся на сваю родную зямлю. Калі пра гэта даведаліся браты, зноў аб’явілі яму вайну і нападзілі на яго столькі разоў, што ўрэшце ён з усёй сваёй сям’ёй і службай аддаўся ў ярмо веры і братоў”³²². Цяпер Скуманд стаў правадніком крыжакоў у іх паходзе на Гародню і ваколіцу, якую добра вывучыў, калі з ласкі вялікага князя літоўскага знайшоў тут прытулак у выгнанні. Лёс гэтага племяннога правадыра даволі тыповы для карэнных жыхароў Прусіі, пасля таго як гэтую зямлю Тэўтонскі ордэн абраў сваёй галоўнай сядзібай. Браты-рыцары дамагаліся ад тубыльцаў двух рэчаў – хрышчэння ў каталіцтва і скарэння Ордэну. Хто пагаджаўся – захоўваў жыццё ды дабро і нават мог яго памножыць. Напрыклад, прусы, якія не ўдзельнічалі ў паўстаннях супраць Ордэна, атрымлівалі зямлю, адабраную ў паўстанцаў, і маглі са звычайных сялянаў пераўтварыцца ў нобіляў на васальнай ордэнскай службе. Непакорныя мелі іншы выбар – смерць у баі або сыход з родных мясцінаў.[*]

[*] “Бясконца шмат войнаў вялося з судовамі, якія тут абміну для сцісласці. Потым, калі Йэдэтус, адзін муж шляхетнага роду і звычайяў, можны і багаты правадыр судоваў з Кіменаў не мог ужо больш стрымліваць частых і гвалтоўных атакаў братоў, з усёй сваёй сям’ёй і службай і з тысячай пяцьсот людзей абодвух палоў прыбыў да братоў і ахрысціўся. Але Скарда, правадыр другой часткі Судовіі пагрэбаваў прызнаннем веры і са сваімі людзьмі пайшоў у Літву. І па той прычыне зямля Судовія да сённяшняга дня застаецца бязлюднай”.

Piotr z Dusburga. Kronika ziemi Pruskiej. S. 163.

Каментар. Дарэчы, падчас першага паходу на Гародню крыжакі паймалі і забілі аднаго пруса, які выбраў сабе

другі шлях – не скарыўся і адышоў у Літву: “У той акрузе забілі аднаго барта, які ўцёк з Пагезаніі і падчас апошняга адступлення ад веры ўзяў у няволю комтураў Дзежгоня і Эльблэнга разам з іх службай.”

Piotr z Dusburga. Kronika ziemi Pruskiej. S. 165.

Пачатак вялікага процістаяння не быў належным чынам ацэнены сучаснікамі. Дусбург упамінае пра яго як пра будзённую справу: маўляў, заваявалі мы Прусы, а цяпер на чарзе Літва. Ліцвіны таксама на працягу некалькіх гадоў не надта пераймаліся ордэнскімі нападамі, тым больш што тыя кіраваліся найперш на Жамойць. Пра гэта сведчыць мілітарная актыўнасць войскаў ВКЛ на іншых кірунках. Ліцвінскія атрады не пакідалі ў спакоі Інфлянты, а таксама правялі дзве выправы ў Паўночна-Усходнюю Русь (на Цверскую і Ноўгарадскую землі – 1285–1286 г.). У 1282–1285 г. ліцвінскія войскі пустошылі ўладанні Інфлянцкага ордэна над Дзвіной.

Паводле шматгадовай традыцыі трымання “поясу бяспекі” вялікія князі літоўскія сябравалі з суседнімі мазавецкімі князямі і ахвотна рабавалі аддаленыя польскія землі. Нападам падвяргаліся Люблінская, Сандомірская, Добжыньская землі, а таксама аддаленыя ад мяжы часткі Мазоўша. З гэтых паходаў ліцвіны прыводзілі шматлікі палон. Толькі аднойчы яны атрымалі сур’ёзны адпор. Кракаўскі князь Лешак Чорны ў 1282 г. дагнаў нападнікаў, перамог у бітве і адабраў палон³²³. Штогадовыя паходы ліцвінаў на польскія землі працягваліся ад 1282 да 1287 г. Потым наступілі тры гады перапынку³²⁴, калі Ордэн актывізаваў ваенныя дзеянні супраць Літвы.

Рабаванне Польшчы аблягчалася наладжанымі адносінамі з Галіцка-Валынскай дзяржавай. З летапісу вядома, што ў 1282 г. на службе валынскага князя Уладзіміра

Васількавіча знаходзіўся слонімскі князь Васілька. ВКЛ падтрымлівала мірныя адносіны з Галіцка-Валынскай дзяржавай, нават коштам тэрытарыяльных саступак. У 1289 г., як паведамляе тая ж крыніца, літоўскія князі Будзікід і Будзівід аддалі валынскаму князю Мсціславу Уладзіміравічу свой горад Ваўкавыск, “каб з імі мір трымаў”³²⁵.[*]

[*]Галіцка-Валынскі летапіс:

“Тогда же Литовьскій князь Будикидь и братъ его Будивидъ (буивидъ, бувидъ) даша князю Мьстиславу городъ свой Волковыескъ, абы съ ними миръ держаль”.

(у дужках – варыянты напісання ў іншых спісах летапісу).

Ипатьевская летопись. ПСРЛ. 1843. Т. 2. С. 225.

Ліцвінскія напады на раздробленыя польскія землі часта адбываліся ў паразуменні з галіцка-валынскімі князямі, а то і па ініцыятыве апошніх. Праўда, жыла яшчэ памяць пра былую варожасць. Падчас аднаго з такіх паходаў (у 1285 г.) галіцкі князь Леў Данілавіч папярэдзіў свайго сына, каб не хадзіў разам з ліцвінамі, бо тыя могуць адпомсціць за забойства Войшалка (Юры Львовіч прыслухаўся да перасцярогі бацькі, адправіў войска, а сам застаўся дома).

Як рэдкія выпадкі можна ацаніць два паходы ліцвінаў ва ўсходнім кірунку: на Цверскую (сакавік 1285 г. – воласць цверскага епіскапа) і Ноўгарадскую землі (зіма 1285/86 г. – воласці каля ракі Ловаць)³²⁶. Падчас паходу на ўладанне цверскага епіскапа адбылася першая ў гісторыі збройная сутычка Літвы з Масквой – у той час мала каму вядомым удзельным княствам. Бараніць воласць біскупа (“біць Літву на лес”) пайшлі дружыны навакольных земляў (тады і загінуў ці трапіў у палон нейкі ліцвінскі князь Даўмонт). Разам з цверычамі, валачанамі, насельнікамі Новага Таржка, Ржэвы летапісец назваў і масквічоў. Да

325 ПСРЛ. Т. 2. 1908. Стб. 933.

326 Paszkiewicz H. Jagiellonowie a Moskwa. Т. 1. S. 146–147; ПСРЛ. Т. 1. Стб. 483; НПЛ. С. 326.

наступнага ліцвінска-маскоўскага збройнага канфлікту, на гэты раз тэрытарыяльнага, справа дайшла толькі праз пяцьдзясят гадоў, а да пачатку першай поўнамаштабнай вайны – амаль праз два стагоддзі.

У Інфлянтах ВКЛ падтрымлівала семігалаў супраць Інфлянцкага ордэна. Падчас адной з сутычак (у сакавіку 1287 г. з земгаламі, па другой крыніцы – з ліцвінамі) загінуў чарговы інфлянцкі ландмайстар³²⁷. Змусіць семігалаў да пакоры інфлянцкім рыцарам удалося толькі ў 1290 г.

На пруска-ліцвінскім і пруска-жамойцкім паграніччы праходзіла непарыўная разбойная вайна. Яе на ўласную рызыку вялі невялікія атрады (дакладней, банды) з абодвух бакоў, якія рабавалі варожую тэрыторыю паблізу граніцы.[*]

[*] Памежная ліцвінска-крыжацкая вайна.

У 1286 г. адзін з такіх прускіх бандытаў па імя Марцін разам з хаўруснікамі пайшоў па здабычу:

“Той самы Марцін з некалькімі прыяцелямі рушыў у Літву, і калі тройчы перайшоў праз мясцовасці, залітыя вадой, дайшоў да ракі, якая называецца Буг. На ёй убачыў карабель, напоўнены таварамі, які плыў па цячэнні. Хаваючыся, пайшоў за ім, а калі матросы, паеўшы, паснулі, напаў на іх са сваімі таварышамі і ўсіх пазабіваў. З вялікай радасцю ўзышлі на карабель і паплылі да горада Торуня. Там прадалі карабель і тавары, а як узнагароду кожны атрымаў па дваццаць грыўняў.”

Piotr z Dusburga. Kronika ziemi Pruskiej. S. 168.

На мяжы паміж ВКЛ і Ордэнскай дзяржавай у Прусах утварылася пустка – амаль не заселеная паласа зямлі, шырынёй у некалькі дзясяткаў кіламетраў.

Эскалацыя крыжацка-ліцвінскага і крыжацка-жамойцкага супрацьстаяння пачалася ў 1289 г. У тым годзе прускія рыцары збудавалі на левым беразе Нёмана замак Рагнету,

які на доўгія гады стаў галоўнай ордэнскай базай у вайне з Літвой і Жамойцю і адначасова стратэгічным пунктам абароны свайго памежжа. Не выпадкова ў той самы год ліцвінамі быў перададзены валынянам Ваўкавыск (забяспечваюся спакой на паўднёвым кірунку) і на некалькі гадоў перапыніліся ліцвінскія напады на Польшчу.

У першыя месяцы 1289 г., як паведамляе Галіцка-Валынскі летапіс, “ходиша Литва вся и Жемоть вся на Нъмць къ Ризи” (Рыфмаваная хроніка ўдакладняе: жамойты і земгалы). Ордэнскія войскі скарысталі зручны момант і правялі паспяховую атаку на землі земгалаў і жамойтаў³²⁸.

Буйныя паходы арганізаваліся на вышэйшым дзяржаўным узроўні, іх нярэдка ўзначальвалі самыя кіраўнікі. У 1289 г. невядомы па імя вялікі князь (кароль, паводле хронікі) “наехаў на самбійскую зямлю з васьмю тысячамі вершнікаў”.

У 1290–1292 г. з пераменным поспехам вяліся ўпартыя баі над Нёманам. У 1290 г. прускі магістар Мэйнхард на чале атрада ў пяцьсот вершнікаў і дзвюх тысяч пяхоты атакаваў замак Калайна. “Кроў лілася са сценаў, нібы дождж”, ад залогі засталася жывымі толькі дванаццаць чалавек, але крыжакі змушаныя былі зняць аблогу і адступіць³²⁹.

У 1290 г. загінуў рагнецкі комтур, які купіўся на вайсковую хітрасць ліцвінаў.[*]

[*] “У тым самым годзе (1290–А.К.) каля Узнясення Божага [12.IV.] брат Эрнека, комтур Рагнеты, па загадзе магістра рушыў у Літву ладдзёй, бо хацеў здабыць якія-небудзь новыя звесткі. Разам з ім быў брат Ян з Вены і дваццаць пяць збройных. Каліплылі да замка Калайна, Сурмін, ягоны кіраўнік, склікаў залогу замка і размаўляў з імі наконт таго, як абхітрыць братоў. Пасля абмеркавання многіх

328 ПСРЛ. Т. 2. 1908. Стб. 896–897; Paszkiewicz H. Jagiellonowie a Moskwa. T. 1. S. 149; LR. S. 253–254, 256–258.

329 Piotr z Dusburga. Kronika ziemi Pruskiej. S. 172.

спосабаў урэшце ўсе пагадзіліся, каб адзін з іх, які ведае польскую мову, апануўся ў жаночае адзенне і стаў на беразе Нёмана, каб, калі браты будуць там праплываць, умольваў іх узяць яго на карабель і ўратаваць ад палону ў няверных. Тады адзін ліцвін па імю Надам – муж дасведчаны ў валоданні зброяй, які пазней прыняў веру Хрыста і шчасліва пратрываў у ёй да канца жыцця, для выканання памянёнага задання ўзяў з сабой 60 мужоў, прыбыў на ўказанае месца і вырашыў, што ён сам, пераапануты ў кабету, будзе сядзець на беразе ракі, а іншыя схаваюцца непадалёк. Неўзабаве, калі комтур, ужо выканаўшы заданне, збліжаўся да берагу, гэты подлы здраднік пачаў плаксівым голасам крычаць і ўмольваць забраць яго на карабель і ўратаваць ягоную душу, акропленую кроўю Хрыста, ад няволі ў д’ябла. Калі брат Эрнека тое пачуў, то зжаліўся і прыстаў да берага, а тады той хутка схпіў ладдзю і моцна трымаў яе, потым паклікаў сваіх таварышаў, якія рынуліся на братаў і іх пазабівалі.”

Piotr z Dusburga. Kronika ziemi Pruskiej. S. 172–173.

З апісання гэтага ваеннага эпізоду, а таксама паводле іншых звестак, можна меркаваць, што палонная полька не была рэдкасцю ў Літве і Жамойці. З рэгулярных паходаў на Польшчу ліцвіны і жамойты прыводзілі шматлікі палон.

Перад зімой 1291/92 г. ордэнскае камандаванне рыхтавала вялікую выправу адначасова з Прусіі і Лівоніі, ход якой нам застаўся невядомы. Рыфмаваная хроніка паведаміла пра буйны паход крыжакоў на Літву (напэўна, на Жамойць) дзесьці ў тыя ж гады і два напады ў адказ з боку ВКЛ³³⁰.

7.2.2. Кшталт знешнепалітычнай доктрыны

З усяго комплексу наяўнай гістарычнай інфармацыі вымалёўваецца знешняя палітыка ВКЛ “цёмнага перыяду”. Дзяржава актыўна змагалася з крыжакамі, як лівонскімі так і прускімі, у саюзе з прыбалтыйскімі плямёнамі жамойтаў і семігалаў. Падтрымлівала мір з бліжэйшымі землямі Мазовіі і ў хаўрусе з валынянамі і яцвягамі атакавала польскія землі. Можна з пэўнасцю казаць і пра працяг саюзных ліцвінска-полацкіх адносінаў.

У “цёмны перыяд” канчаткова сфармавалася праграма знешняй палітыкі гаспадарства, актуальная ў наступнае без малога паўстагоддзе (да прыходу Гедыміна). Яна пачала складвацца ўжо ад часоў Міндоўга, паступова, эвалюцыйна, праз рэагаванне на бягучыя падзеі, пагрозы і праблемы, пакуль не набыла выразныя абрысы ў 80-я гады 13 ст. Асноўныя яе задачы, напрамкі і метады рэалізацыі былі акрэсленыя вялікім князем Трайдэнам. Пасля Трайдэна адбылася толькі адна істотная змена, звязаная з пачаткам супрацьстаяння ВКЛ з дзяржавай Тэўтонскага ордэна ў Прусах.

Прыярытэтнымі задачамі знешняй палітыкі ВКЛ у апошнія дзесяцігоддзі 13 і першыя дзесяцігоддзі 14 ст. былі:

1. Абарона ад Тэўтонскага ордэна; 2. Захаванне status quo на Русі.

Прускі напрамак разам з інфлянцкім надоўга стаў найважнейшым у знешняй палітыцы ВКЛ. Адначасова працягваліся наладжаныя Трайдэнам мірныя і саюзныя адносіны з паўднёвым суседам – Галіцка-Валынскай дзяржавай. Цяжкі досвед першага этапа існавання гаспадарства, калі кааліцыя Галіцка-Валынскага княства з Інфлянцкім ордэнам пагражала ВКЛ адначасова

з поўначы і поўдня, не прайшоў марна. Ад таго часу ліцвінскія гаспадары стараліся не дапускаць вайны на два фронты. Мір з валынска-галіцкімі князямі забяспечваўся нават цаной тэрытарыяльных саступак.

На землях Русі, якія знаходзіліся ў залежнасці ад татараў, ВКЛ вяло палітыку асцярожнага пашырэння ўплыву, не правакуючы ханаў залішняй актыўнасцю. Выключэннем былі стратэгічна надзвычай важныя паўночныя ўдзелы Смаленскага княства (толькі фармальна залежнага ад Арды), найперш Таропец, дзе ліцвіны ўмацаваліся, падобна, яшчэ пад канец гаспадарання Міндоўга³³¹.

Другарадным накірункам знешняй палітыкі быў польскі. Ліцвіны рэгулярна рабавалі польскія землі, размешчаныя за “поясам бяспекі”. Штогадовыя выправы, аднак, перарываліся на два – чатыры гады, калі сітуацыя вымагала канцэнтрацыі сілаў на інфлянцкім кірунку.

Супрацьстаянне з Тэўтонскім ордэнам, якое цягнулася амаль паўтары стагоддзі, аказала важкі ўплыў на далейшы лёс ВКЛ, у тым ліку – на фармаванне ўнутранага ладу. Папярэднія тры з паловай дзясяткі гадоў адносна спакойнага часу аказаліся для Літвы падарункам Гісторыі. Гэтага часу дзяржаве якраз хапіла, каб не толькі выжыць, але і атрымаць належную загартоўку.

7.3. ПАЧАТКІ ДЫНАСТЫІ ГЕДЫМІНА (1292–1295 Г.)

У 90-я гады 13 ст. на чале дзяржавы надоўга ўмацаваўся род, па ўсёй верагоднасці, балцкага паходжання, вядомы ў гісторыі як “дынастыя Гедыміна”. Не высветленыя да канца яго пачаткі, а першы вядомы прадстаўнік толькі аднойчы выступае ў пісьмовых крыніцах – у “Хроніцы Прускай зямлі” Пятра Дусбурга ён названы Пукуверам.[*]

[*] “Pucuwerus rex Lethowie...filium suum Vithenum cum magno exercitu misit versus Poloniam ad terram Bristensem...” – Paszkiewicz H. Regestra Lithuaniae. № 707; Petri de Dusburg. Chronicon terrae Prussiae ... S. 156.)

(пераклад поўнага запісу паводле: Piotr z Dusburga. Kronika Ziemi Pruskiej. S. 178): “Таксама ў тым самым годзе (1292 г. – А.К.) **літоўскі кароль Пукувер паслаў свайго сына Віценья з вельмі вялікім войскам у Польшчу ў Брэсцкую** (Брэст у Куявах – А.К.) **зямлю** (выдзелена мною – А.К.). Пасля вялікай шкоды, зробленай праз забойствы, захоп людзей, пажары і рабаванні, польскія князі Казімір (Казімір II 1262/1265–1294, гнеўкаўскі і ленчыцкі князь – А.К.) і Лакетак (Уладзіслаў Лакетак 1260–1333, брэсцкі, ленчыцкі, серадзскі, кракаўскі князь, польскі кароль – А.К.) у клопаце пра ўратаванне сваіх падданных, звярнуліся з просьбай аб дапамозе да брата Майнхарда, прускага магістра. Тыя (маецца на ўвазе магістар з братамі-рыцарамі – А.К.) прыбылі з вялікім войскам, але, калі намерваліся ўступіць у бітву з памянутымі паганамі, названыя князі з усімі сваімі палякамі ўцяклі. Напашаныя тым браты, якія не мелі дастаткова сілаў, каб супраціўляцца шматлікім ворагам, таксама адступілі, але з вялікімі стратамі ў людзях, бо многа братоў і іншых хрысціянаў былі цяжка параненыя, перш чым маглі з гонарам выйсці з бою.”

Пераемнікамі Пукувера сталі сыны – спачатку Віцень (1295–1315 г.), потым Гедымін (1316–1341 г.). Менавіта ад Пукувера крыніцы дазваляюць прасачыць прамую лінію роду, аднак дынастыя была названая не яго імем, а Гедыміна па той прычыне, што пра Пукувера ў крыніцах захавалася толькі адзіная згадка. Даследчыкі не могуць дамовіцца нават пра дакладнае гучанне ягонага імя (гл. раздзел 7.2). Віцень меў, прынамсі, аднаго сына, якога звалі Свалегот

(Swalegote) ці Гвалезут (Gwalezute)³³², але ўладу яму не перадаў, і ягоная лінія роду згубілася ў поцемках гісторыі. Іншая справа Гедымін, які вырас на сапраўды вялікага дзяржаўнага дзеяча і пакінуў не толькі трывалы след у пісьмовых крыніцах, але і шматлікае патомства. Бывае, што і ў наш час паўтараецца даўняя версія, што Гедымін быў не братам, а сынам Віценя³³³. Аднак большасць гісторыкаў лічыць пераканаўчым доказам ліст рыжанаў да Гедыміна, дзе ён названы братам Віценя³³⁴.

У 15–16 ст. у двух варожых да ВКЛ дзяржавах, менавіта ў Ордэнскай і Маскоўскай, былі сфабрыкаваныя версіі пра сумнеўнае паходжанне слаўнай ліцвінскай дынастыі³³⁵. Аднак, па-першае, тыя версіі не маюць пацвярджэння ў ранейшых крыніцах. Па-другое, іх ідэалагічны падтэкст і антыліцвінская скіраванасць настолькі відавочныя, што гісторыкі не даюць веры змешчаным там звесткам пра ўзурпацыю Гедымінам вялікакняскай улады або пра паходжанне яго ад дробнага баярына ці увогуле паспалітага чалавека. У часы жыцця Гедыміна ні ў самой дзяржаве, ні за яе межамі ніхто не выказваў сумневу ў легітымнасці ліцвінскага гаспадара. Наадварот, навакольныя княскія ды каралеўскія дамы лічылі за гонар з ім парадніцца.

Гісторыкі шмат дыскутавалі пра магчымае паходжанне дынастыі з Жамойці, Аукштоты ці з Белай Русі. Меліся спробы вывесці радавод Гедыміна наўпрост ад полацкіх князёў³³⁶. Падставай для версіі пра жамойцкія карані дынастыі стала ўпамінанне ў крыніцах града (замка) Гедыміна (castrum Jedemine) у Жамойці³³⁷. Як контраргумент выказва-

332 Paszkiewicz H. Regesta Lithuaniae. T. 1. S. 167. Nr 809; Wolf J. Ród Gedymina. Kraków, 1886. S. 6.

333 Ермаловіч М. Беларуская дзяржава Вялікае княства Літоўскае. С. 138.

334 Paszkiewicz H. Jagiellonowie a Moskwa. T. 1. S. 250.

335 Wolf J. Ród Gedymina. S. 4 – 6.

336 ПСРЛ. Т. 17. Санкт-Пetersбург, 1908. С. 593 – 595; Ермаловіч М. Беларуская дзяржава Вялікае княства Літоўскае. С. 133.

337 Chodynicki K. Geneza dynastii Giedymina // КН. 1926. S. 561–564; Zajęzowski S. Przyczynki do hipotezy o pochodzeniu dynastii Giedymina ze Żmudzi // AW. 1927. S. 409–412.

лася меркаванне, што гэта не родавае ўладанне, а замак у Жамойці, куды бацька выслаў Гедыміна арганізоўваць абарону ад крыжакоў. Як сведчыць хроніка Дусбурга і іншыя крыніцы, у абароне Жамойці, акрамя саміх жамойтаў, непасрэдна ўдзел прымала ВКЛ. Таму Гедымін, таксама як і Віцень, мог быць пастаўлены вялікім князем на чале залогі пагранічнага замка, што адпавядала прынятай у гэтай дзяржаве практыцы³³⁸.

Даўнюю гістарыяграфічную традыцыю мае гіпотэза пра прамое паходжанне дынастыі Гедыміна ад вялікага князя Трайдэна. Яна абапіраецца на некалькі ускосных сведчанняў. Па-першае, заўважальная мірная, а не канфліктная пераемнасць улады ў ВКЛ ад часоў Трайдэна да Гедыміна. Ні славянскія, ні нямецкія крыніцы (у тым ліку важнейшыя – ордэнскія) не згадваюць пра ўнутраную барацьбу за ўладу ў Літве, а толькі пра знешнепалітычныя акцыі літвінскай дзяржавы. Па-другое, у знешняй палітыцы дзяржавы відочная пераемнасць, прасочваецца адзіная лінія. Па-трэцяе, Гедымін у адным са сваіх лістоў пісаў, што ягоныя продкі панавалі ў Літве (праўда, невядома, у якасці вялікіх ці ўдзельных князёў). Можна прыняць, што наяўная інфармацыя не супярэчыць версіі пра Гедымінавічаў як нашчадкаў Трайдэна, але і не пацвярджае яе³³⁹. Вядомыя даследчыкам крыніцы надзвычай нешматлікія, і з іх немагчыма здабыць дакладны адказ на гэтае пытанне.

Меркаванне пра ўсходнеславянскія (беларускія) карані дынастыі выклікае сумнеў. У адных і тых жа летапісах вельмі адрозна гучаць імёны вялікіх князёў літоўскіх – Міндоўг, Войшалк, Віцень – ад звыклых на Русі Ізяславаў, Уладзіміраў, Усяславаў, Усеваладаў, Данілаў, Васількаў і г. д. Акрамя таго, прысутнасць балцкіх князёў на паса-

338 Paszkiewicz H. Jagiellonowie a Moskwa. T. 1. S. 153–155.

339 Paszkiewicz H. Jagiellonowie a Moskwa. T. 1. S. 142, 143, 145.

дах усходнеславянскіх княстваў у 13–14 ст. не з’яўлялася нечым незвычайным.

Найбольш праўдападобным выглядае балцкае паходжанне заснавальніка дынастыі, як і ўсіх папярэдніх вялікіх князёў літоўскіх, пачынаючы ад Міндоўга. З асяроддзя ваяўнічых балцкіх правадыроў часоў ваеннай дэмакратыі выходзіла нямала выбітных асобаў, якія ахвотна прымаліся на княскія сталы ў хрысціянскіх рускіх землях, як, напрыклад, Міндоўг у Наваградку, Даўмонт у Пскове, Таўцівіл у Полацку і інш. Цяжка вызначыць, з якога менавіта адгалінавання балтаў паходзіў гедымінаў бацька Пукувер – прусаў, яцвягаў, жамойтаў ці аўкштайтаў.

У польскай гістарыяграфіі род Гедыміна/Пукувера вядомы пад назвай “дынастыя Ягелонаў”, бо менавіта Ягайла першым з Гедымінавічаў узышоў на польскі трон. У гісторыі Беларусі гэты род з’явіўся на некалькі пакаленняў раней, таму ў беларускай гістарыяграфіі ўжываецца назва “дынастыя Гедыміна” як адносна самога Ягайлы, так і ягоных дзяцей ды ўнукаў на віленскім пасадзе.

Гедымінавічам належыць асаблівае месца ў гісторыі Цэнтральна-Усходняй Еўропы. Гедымін і яго нашчадкі больш за два з паловай стагоддзі займалі манаршыя троны – былі вялікімі князямі літоўскімі, каралямі польскімі, чэшскімі ды венгерскімі. Сам Гедымін пачаў гаспадарыць у ВКЛ каля 1316 г., а апошні Гедымінавіч на манаршай пасадзе – кароль польскі і вялікі князь літоўскі Жыгімонт Аўгуст – памёр у 1572 г., не пакінуўшы нашчадкаў.

Гаспадаранне вялікага князя Пукувера (першая палова 90-х гадоў 13 ст.) вызначалася вялікай ваеннай актыўнасцю Ордэна. З 1292 па 1295 г. рыцары-крыжакі кожны год нападалі на Жамойць, а ў 1295 г. хадзілі яшчэ і на Гародню. Гэты горад быў перадавым пунктам абароны цэнтральнай

вобласці дзяржавы – Літвы – і важнейшай базай ВКЛ для арганізацыі паходаў на Прусію.

Як можна меркаваць на падставе інфармацыі з хронікі Дусбурга, Пукувер кіраваў моцнай дзяржавай – нягледзячы на непарыўны стан вайны з Ордэнам, яна мела дастаткова сілы, каб праводзіць рабаўнічыя паходы на польскія землі.

Пра сына Пукувера Віцень захавалася трохі болей звестак; найбольш верагодныя паходзяць з крыжацкіх хронік: Пятра Дусбурга, закончанай на 1326 г. і ордэнскага герольда Віганда з Марбурга, аповед якой ахоплівае перыяд ад 1293 да 1394 г. Вядома, што пасля смерці Віценя гаспадарства пераняў другі Пукуверавіч – Гедымін.

7.4. ВІЦЕНЬ. “РЫЦАР ЗБРОЎНЫ НА КАНІ...³⁴⁰” (1295–1315 Г.)

7.4.1. ваяр, сын ваяра

У запісе пад 1296 г. Дусбург упершыню назваў Віцень каралём, адсюль вынікае меркаванне, што апошні стаў на чале дзяржавы каля 1295 г.³⁴¹ Хоць пра Віцень пісьмовыя крыніцы захавалі значна больш інфармацыі, чым пра яго нага бацьку, аднак невядомы дакладны час нараджэння, пачатку гаспадарання, а таксама абставіны смерці гэтага гаспадара каля 1315 г.

Паводле легенды, змешчанай у беларуска-літоўскіх летапісах 16 ст., Віцень паходзіў з Айраголы з роду Калумнаў. Ён нібыта быў каморнікам Трайдэна, а пасля яго смерці выбраны на вялікага князя.[*] Іншая версія ў летапіснай традыцыі 16 ст. выводзіць Віцень з роду полацкіх князёў³⁴².

340 Густынскі летапіс [у:] ПСРЛ. Т. 2. 1843. С. 346.

341 Piotr z Dusburga. Kronika Ziemi Pruskiej. S. 190; Paszkiewicz H. Jagiellonowie a Moskwa. T. 1. S. 157.

342 ПСРЛ. Т. 17. Санкт-Петербург 1908. С. 593 – 595; Ермаловіч М. Беларуская дзяржава Вялікае княства Літоўскае. С. 133.

[*] “Паны, не хочучы пераступіць рады і волі гаспадара свайго прыроджанага, сына вялікага князя Тройдзена, так і ўчынілі. Бачачы мужа мудрага і годнага Віценя, які паходзіў з роду ды з пакалення Калюмнаў, з маёнтка Айрагола ў Жамойці, узялі яго сабе вялікім князем літоўскім і жамойцкім.”

Хроніка Быхаўца [у:] Беларуская летапісы і хронікі. Мн., 1997. С. 88.

Аднак гэтыя пазнейшыя легенды не знаходзяць пацвярджэння ў аўтэнтчных крыніцах канца 13–14 ст.

Акрамя твора Пятра Дусбурга чыны Віценя паспелі трапіць і ў хроніку Віганда з Марбурга, аповед якой пачынаецца ад канца 13 і працягваецца да канца 14 ст. Упершыню Віцень узгаданы пад 1292 г. у хроніцы Дусбурга як сын гаспадара ВКЛ, якому бацька даручыў кіраваць вайсковым рэйдам углыб Польшчы супраць Ленчыцкай і Куяўскай земляў. Мясцовыя князі, даведаўшыся пра паход, папрасілі дапамогі ў хохмайстра Тэўтонскага ордэна, але нават злучаныя польска-нямецкія сілы не змаглі стрымаць ліцвінаў. Палякі пакінулі поле, не распачаўшы бітвы, а крыжакі адступілі з боем, панёшы значныя страты.

Другі паход на Ленчыцы пад часам Віценя ў пачатку чэрвеня 1294 г. быў яшчэ больш удалым, дзякуючы добрай арганізацыі. Удалося захаваць у таямніцы падрыхтоўку выправы. Ліцвінская дружина пераадолела адлегласць у 400 км (па дамове з Баляславам II мазавецкім без перашкод прайшла праз яго землі) і нечакана выйшла да горада. Напад на Ленчыцы прыйшоўся на час набажэнства, калі мясцовы люд сабраўся ў касцёлах, і здабыча аказалася такой вялікай, што, паводле храніста, на кожнага ліцвінскага воя прыходзілася па 20 палонных. Добра быў арганізаваны адыход войска, абцяжаранага лупамі і палонам, таму маруднага на маршы. Калі ленчыцкі князь

Казімір сабраў дружыну і кінуўся ў пагоню за ворагам, то быў разбіты колькасна меньшым ліцвінскім войскам і сам загінуў у баі³⁴³.

Такія далёкія выправы былі магчымымі пры ўмове добрых адносінаў з мазавецкімі князямі, бо большая частка шляху ліцвінскіх войскаў пралягала праз іх уладанні. З сярэдзіны 90-х гадоў маюцца сведчанні пра захаванне прыязных кантактаў ВКЛ з мазавецкім князем Баляславам. Пра мір паміж ВКЛ і Мазовіяй (як працяг саюзу ад часоў Трайдэна) сведчыць тая акалічнасць, што апошняя ў гэты час не была аб'ектам ліцвінскіх нападаў. Праўда, мазаўшане не адчувалі сябе ў бяспецы пры пераходзе праз іх землі ліцвінскіх аддзелаў. Напрыклад, падчас маршу ліцвінаў у 1294 г. яны пахаваліся ва ўмацаваных паселішчах³⁴⁴.

З даволі скурых звестак ордэнскіх храністаў можна зразумець, што, займаючы вялікакняскі пасада, Віцень меў за сабой добрую школу кіравання і немалы досвед ваеннага правадыра.

Разам з гаспадарскай пасадай Віцень атрымаў у спадчыну ад бацькі прыярытэты знешняй палітыкі, сутнасць якой можна перадаць адной тэзай: **“Вайна на Захадзе, мір на Усходзе”**. Гаспадарства па-ранейшаму мусіла вырашаць дзве найважнейшыя задачы: **1. Абарона ад Тэўтонскага ордэна; 2. Захаванне status quo на Русі.**

Гэтая дактрына адпавядала даўняй традыцыі, якую Віцень працягваў – трымаў, па меры магчымасці, “пояс бяспекі” вакол Літвы (саюз з галіцка-валынскімі і мазавецкімі князямі, Полацкай і Віцебскай землямі) і не дапускаў сур'ёзнай вайны на два фронты. У часы кіравання Пукувера і Віцень не чуваць пра паходы ліцвінаў на землі Паўночна-Усходняй Русі, залежнай ад татараў, што таксама ўкладалася ў агульны кантэкст знешнепалітычнай дактрыны. Аднак

343 Błaszczyk G. Dzieje stosunków polsko-litewskich ... S. 53 – 54.

344 Paszkiewicz H. Jagiellonowie a Moskwa. T. 1. S. 158.

гаварыць пра поўную пасіўнасць Літвы ў гэтым рэгіёне не выпадае. ВКЛ прасоўвалася там асцярожна, у кірунках, дзе не чакала сур'ёзнага супраціву ці гвалтоўнай татарскай рэакцыі.

7.4.2. Ліцвінскі плацдарм у паўночнай Смаленшчыне

ВКЛ не адмаўлялася цалкам ад актыўнасці на мяжы з Паўночна-Усходняй Руссю. Пры Пукуверы, а, найверагодней – у часы Віцены, Літва ўмацавалася ў Таропцы і Ржэве – паўночных удзелах Смаленскага княства, размешчаных пры ноўгарадскай і цверскай межах. Гэтыя тэрыторыі, звязаныя з Віцебшчынай дзвінскай воднай артэрыяй, больш за стагоддзе служылі для ВКЛ галоўным стратэгічным плацдармам для экспансіі ў Паўночна-Усходняй Русі. Тут знаходзіўся важны камунікацыйны вузел – вярхоўі і водападзелы буйнейшых рэк Усходняй Еўропы: Заходняй Дзвіны, Дняпра і Волгі (а яшчэ Ловаці, якая вяла ў Ноўгарадскую зямлю). Тут функцыянавалі шматлікія волакi, па якіх караблі і тавары перацягваліся з адной воднай сістэмы ў другую. Кантроль над імі азначаў панаванне над некалькімі важнейшымі гандлёвымі шляхамі.

Менавіта з гэтага плацдарма ваяры летапіснай літвы, а потым ВКЛ праводзілі рабаўнічыя напады на ноўгарадскія і цверскія землі і сюды вярталіся са здабычай. Пад Таропец і Ржэву ў пагоню за ліцвінамі кіраваліся дружыны паўночна-ўсходніх рускіх князёў, часта даганялі іх і ўступалі ў бітву з пераменным поспехам. У 1245 г. Аляксандр Яраслававіч (Неўскі) пад Таропцам разбіў літоўскае войска, якое напала на ноўгарадскія ўладанні. Лічыцца, што ліцвіны тут умацаваліся ўжо пасля 1239 г., бо ў гэтым годзе Аляксандр Неўскі ў Таропцы браў шлюб з полацкай

князёўнай. У літаратуры выказвалася меркаванне, што Таропец мог адысці да ВКЛ па ліцвінска-ноўгарадскай мірнай дамове ў 1262 г.³⁴⁵

Актыўнасць ліцвінаў у Ржэўскай зямлі зафіксаваная крыніцамі ўжо ў 13 ст., відавочна, яна трапіла пад кантроль Літвы ў часы Віцены. Мяркуецца, што былы смаленска-ноўгарадскі рубаж ВКЛ мела пад сваёй уладай сама пазней у пачатку 14 ст.³⁴⁶[*], г.зн. сягнула да вярхоўяў Волгі.

[*]“Знікненне ў летапісе цікавасці да Таропца пасля 1253 г., як здаецца, магчыма звязана з падзеяй 1262 г., калі ноўгарадцы «с Литвою мир взяша», відавочна пагадзіўшыся з ліцвінскімі правамі на Таропец.

(...) Па ўсёй верагоднасці, засваенне Ржэўскай зямлі Літвой адбылося на рубяжы 13 і 14 ст., прынамсі – паміж 1285 і 1314 г.

(...) Такім чынам, мы прыходзім да высновы, што былая ноўгарадска-смаленская мяжа пераўтварылася ў ноўгарадска-літоўскую на рубяжы 13 і 14 ст., сама пазней – у пачатку 14 ст.”

Янин В.Л. Новгород и Литва. Пограничные ситуации 13–15 веков. С. 52, 53, 54.

Сукупнасць інфармацыі пра дзейнасць вялікага князя Віцены прыводзіць да высновы, што пераемнасць знешняй палітыкі ВКЛ ад часу Трайдэна і перыяду “цёмных гадоў” відавочная. Асноўнымі яе прынцыпамі заставаліся: трымаць вакол Літвы “пояс бяспекі” (выключэнне – Прусы) і пазбягаць сур’ёзнай вайны на два фронты.

345 Цемушаў В.М. Таропецкая воласць. С. 659–670; Янин В.Л. Новгород и Литва. С. 52.

346 Янин В.Л. Новгород и Литва. С. 54.

7.4.3. Гаспадарства мацнее

Праз знешнепалітычныя дзеянні, найперш – актыўныя вайсковыя аперацыі, выяўляецца ўнутранае адзінства і моц дзяржавы Віцены. Густынскі летапіс 17 ст. інфармуе, што менавіта Віцень прыняў дзяржаўны герб ВКЛ – слынную “Пагоню”³⁴⁷.[*]

[*] “А Витень нача княжити надъ Литвою, измысли себѣ гербъ и всему князству Литовскому печать: рыцерь зброный на конѣ зъ мечемъ еже нынѣ наричуть погоня”
ПСРЛ. Т. 2. 1843. С. 346.

Сённяшнія гісторыкі і пісьменнікі знаходзяць гэтаму факту шмат ускосных пацверджанняў. У часы Віцены нашыя продкі рэгулярна, часам па некалькі разоў на год, мусілі пераследаваць ворага, які знянацку нападаў, хапаў палон і выводзіў яго ў сваю зямлю. Менавіта тады і магла ўзнікнуць традыцыя “пагоні”, у якой бралі ўдзел усе мужчыны, здольныя насіць зброю. Напрыклад, Пётр Дусбург паведамляе, як у паход на Прусы ў 1315 г. “Віцень, ліцвінскі кароль, сабраў усіх людзей са свайго каралеўства, якія былі здольныя да бітвы”³⁴⁸. Дарэчы, гэта апошняя вядомая нам згадка пра Віцены ў пісьмовых крыніцах.

Віцень заставаўся язычнікам, але не перашкаджаў умацаванню хрысціянства ў сваёй краіне. Праўда, Дусбург пісаў пра рабаванне касцёлаў у Прусіі і блузнерства над Хрыстом³⁴⁹. Тым не менш, наступнік Віцены Гедымін у лісце да папы рымскага паведамляў, што Віцень прасіў прыслаць у Літву двух місіянераў-францішканаў і збудаваў для іх касцёл у Наваградку³⁵⁰. Адначасова вялікі князь мусіў дбаць пра праваслаўных вернікаў Літвы. Каля 1300 г. па

347 ПСРЛ. Т. 2. 1843. С. 346.

348 Piotr z Dusburga. Kronika Ziemi Pruskiej. S. 219

349 Piotr z Dusburga. Kronika Ziemi Pruskiej. S. 212.

350 Gedimino laiškai – Послания Гедимины. С. 24 – 25.

ініцыятыве Віцены і стараннямі візантыйскага імператара Андроніка II была створаная самастойная Літоўская праваслаўная мітраполія са сталіцай у Наваградку³⁵¹. Як вядома, пры Віцeni (а пазней і пры Гедыміне) Гародняй кіраваў праваслаўны хрысціянін князь Давыд.

З крыжацкіх крыніцаў вядома, што ў гаспадарстве Віцены жылі як ліцвіны, так і русіны. У хроніцы Пятра Дусбурга згадваецца маёнтак вялікага князя, ёсць інфармацыя пра зборы і нарады гаспадара са сваім баярствам[*].

[*] “У лета гасподне 1305 г. каля Унебаўзаяцця Найсвяцейшай Панны Марыі [15 VIII] брат Піліп фон Баландэн, войт самбійскага біскупа і адзінаццаць братоў з двумастамі мужамі спалілі тры вёскі, якія належалі ліцвінскаму каралю, а іх жыхароў узялі ў няволю і забілі. У той час, калі гэта адбывалася, кароль Літвы меў пры сабе ўсіх можных са свайго каралеўства, якія з’ехаліся на пэўную нараду ці збор. І калі даведаўся пра братоў, рушыў за імі ў пагоню разам з тысячай пяцьсот мужоў. У той час браты дабраліся да таго месца, дзе ўжо не спадзяваліся ніякай небяспекі. Таму знялі зброю, і калі дзвесце мужоў з адным братам ішлі спераду, яны рухаліся далёка за імі, маючы пры сабе толькі некалькі збройных. Тады нечакана рынуўся на іх ліцвінскі кароль са сваімі людзьмі і ў першай сутычцы адзін русін* прабіў дзідай брата фон Баландэн малодшага, пляменніка памянёнага войта. Калі тое ўбачыў войт, запалаў вялікім гневаам, закінуў свой шчыт за спіну, схапіў меч аберуч і адным ударам адсек галаву забойцы свайго пляменніка.”

***Каментар.** Верагодна, русінаў распазнавалі па даспехах і зброі, адрозных ад балцкіх.

Piotr z Dusburga. Kronika Ziemi Pruskiej. S. 205–206.

351 Fijałek J. Średniowieczne biskupstwa Kościoła wschodniego na Rusi i Litwie na podstawie źródeł greckich // KH. 1896. R. 10. S. 513 – 514; Prochaska A. Od Mendoga do Jagiełły. T. 1. Z. 2. S. 102 – 103.

З той жа крыніцы вядома, што ліцвінскія рыцары ў вайсковым майстэрстве не саступалі ордэнскім. Калі ў 1306 г. буйны ордэнскі атрад у складзе сотні рыцараў (кожны з іх быў афіцэрам) і шасці тысяч вершнікаў спрабаваў здабыць гарадзенскі замак, ліцвінскія баяры з залогі выйшлі супраць іх у адкрытае поле.[*]

[*] “Аднак ліцвінскі кароль даведаўся пра знішчэнне падзамка таго замка і выслаў для яго абароны вельмі шмат адборных ваяроў і мужоў, дасведчаных у валоданні зброяй. Па гэтай прычыне, калі браты штурмавалі замак, залога замка, якая мужна баранілася, выйшла вонкі на бітву. Бойка паміж імі працягвалася вельмі доўга. У канцы браты змусілі іх адысці. Ліцвіны адступілі ў замак, але ўсяго праз гадзіну набраліся свежых сілаў і зноў выйшлі вонкі. Ад узыходу сонца да поўдня гэта паўтарылася шмат разоў. То адныя, то другія здабывалі перавагу над ворагам.”

Piotr z Dusburga. Kronika Ziemi Pruskiej. S. 207.

Здараецца, і ў нашыя часы неспадзявана выяўляюцца матэрыяльныя сляды тагачасных ліцвінска-ордэнскіх баёў. У 1987 г. на беразе Нёмана непадалёк ад Гародні быў знойдзены ўнікальны комплекс рыцарскага ўзбраення, які належаў беларускаму ваяру. У разломе падмытага вадой берага, чатыры гарадзенскія школьнікі сабралі і перадалі ў музей шлем, меч, фрагмент кальчугі, наканечнікі дзіды і дроціка, сякеру, шпоры, цуглі, стрэмя, шпільку. Вывучэнне рэчаў паасобку выявіла іх прыналежнасць да аднаго часу – 20-х гг. – канца 13 ст. і, адпаведна, да аднаго камплекту ўзбраення. Па асаблівасцях формаў і тэхналогіі вырабу, устаноўлена, што гэта прадукцыя ўсходнеславянскіх майстроў. Цікава, што наканечнік дзіды па сваіх памерах і форме ў дробных дэталях супадае з дзідай, раскапанай археолагамі на Старым замку. Адсюль выснова, што, магчыма, камплект узбраення належаў воіну з гарадзенскага

замка, асабе баярскага стану, бо прасты чалавек не мог набыць такія, на той час дарагія, рэчы.

Камплект зброі сярэднявечнага беларускага рыцара – самы старажытны з усіх вядомых, выстаўлены ў экспазіцыі Гарадзенскага гісторыка-археалагічнага музея.

Гл. Краўцэвіч А.К. Комплекс зброі і рыштунку 13 ст. з-пад Гродна // 3 глыбі вякоў. Гісторыка-культуралагічны зборнік. Мн., 1992. С. 40–46.

Невядомы лёс сына Віценья, пра якога захавалася адзіная згадка ў нямецкай хроніцы. З яе вынікае, што хлопца звалі Свалегот (Swalegote) ці Гвалезут (Gwalezute) і ён быў дастаткова дарослы і спраўны, каб камандаваць войскам. Віцень у 1309 г. даверыў яму кіраванне паходам у Лівонію³⁵². Аднак пасля смерці вялікага князя дзяржаўнае стырно пераняў не сын, а брат – Гедымін.

Вялікі князь Віцень працягваў працу сваіх папярэднікаў, мацаваў дзяржаву і паспяхова бараніў яе тэрыторыю. Пры Віцені адбывалася далейшае зрастанне з уласна Літвой Тураўскай, Пінскай і Берасцейскай земляў. ВКЛ пры ім чулася дастаткова моцным, каб, не спыняючы барацьбу на прускім напрамку, весці актыўную палітыку ў Інфлянтах, рэгулярна арганізоўваць рабаўнічыя паходы на польскія землі і замацоўвацца на мяжы з Паўночна-Усходняй Руссю.

Чыны Віценья не такія гучныя ў гісторыі, як справы ягонага брата і наступніка. За дваццаць гадоў кіравання ён правёў малапрыкметную, але вельмі важную “чорную” працу: узмацніў дзяржаву ўнутрана і знешне, падрыхтаваўшы яе імклівы ўзлёт пры Гедыміне.

За час кіравання гэтага гаспадара – аднаго з пляяды моцных сярэднявечных манархаў – істотных зменаў у жыцці дзяржавы не адбывалася. Не змянялася тэрыторыя, ранейшымі заставаліся галоўныя кірункі знешняй

палітыкі. Унутраны лад фармаваўся пад моцным уплывам знешняга чынніка – вайны з дзяржавай Тэўтонскага ордэна. Цэнтральная ўлада, увасобленая ў вялікім князі, здолела змабілізаваць краіну на абарону і таму здабыла надзвычайныя прэрагатывы – непараўнальна большыя, чым у суседніх еўрапейскіх краінах. Ліцвінскую сітуацыю можна параўнаць з Іберыйскай паўвыспай, дзе каралі хрысціянскіх дзяржаваў у той самы час мацавалі цэнтральную ўладу праз рэканкісту.

Не захавалася дакладных звестак пра абставіны смерці Віцены. Апошні раз ён упамінаецца ў крыніцах пад 1315 г., калі ў верасні гэтага года кіраваў аблогай крыжацкага замка Хрыстмемеля. Супярэчліва выглядаюць паведамленні некаторых крыніц аб яго гібелі ў баі з крыжакамі ці смерці ад маланкі³⁵³.

Галоўны вынік гаспадарання Віцены быў аднолькава важны для далейшага лёсу як ВКЛ, так і ўсёй Усходняй Еўропы. Пад яго кіраўніцтвам дзяржава здолела выстаяць у вайне з Тэўтонскім ордэнам. Арганізацыя паспяховага адпору адладжанай, разагнанай на поўную моц ордэнскай ваеннай машыне кардынальна паўплывала на ўнутранае і знешняе развіццё балта-славянскай дзяржавы. У часы наступніка Віцены – ягонага брата Гедыміна – ВКЛ выступала моцнай дзяржавай з вялікім міжнародным аўтарытэтам. Тады яна з лёгкасцю пачала далучаць буйныя ўсходнеславянскія землі, якія шукалі ў гэтым моцным і роднасным дзяржаўным арганізме надзейную абарону ад татараў. Сталіца Гедыміна Вільня стала прэтэндэнтам на спадчыну Кіева.

ПАДСУМАВАННЕ: ВЫНІКІ ПЕРШАГА ЭТАПУ ДЗЕЙНАСЦІ ВКЛ (1240–1315 Г.)

Узнікненне новай дзяржавы на тэрыторыі Верхняга і Сярэдняга Панямоння (уласна Літвы) менавіта ў 13 ст. стала вынікам збегу розных чыннікаў і абставінаў:

- па-першае, у рэгіёне пашырылася перакананне (праз усведамленне мангольскай і крыжацкай пагрозы) у неабходнасці моцнай дзяржаўнай арганізацыі;

- па-другое, знайшліся сілы, здольныя рэалізаваць гэтую справу (багатыя панямонскія гарады і ваяўнічыя правадыры балцкіх плямёнаў);

- па-трэцяе, Гісторыя падаравала Панямонню некалькі адносна бяспечных дзесяцігоддзяў – 40-я–80-я гады 13 ст. (манголы ў пачатку 40-х прайшлі збоку, а прускія крыжакі распачалі актыўную экспансію на Панямонне толькі ў пачатку 80-х гадоў 13 ст.), жыццёва неабходных для нараджэння і ўмацавання асноў дзяржавы.

Напачатку галоўная пагроза для маладога гаспадарства сыходзіла ад Галіцка-Валынскага княства, якое імкнулася захаваць свае ўплывы на Панямонні. Другім ворагам быў Інфлянцкі ордэн, а ад 1283 г. – Тэўтонскі ордэн у Прусах.

Стварэнне новай дзяржавы і яе змаганне за выжыванне знайшлі даволі гучны водгук у тагачасных наратыўных творах. З іх даследчыкі даведаліся пра дзейнасць першага гаспадара ВКЛ Міндоўга і яго сына Войшалка. З запісаў пра панямонскія падзеі выразна вымалёўваецца тагачаснае тэрытарыяльнае нападзенне тэрміна “Літва”, менавіта як вобласці са змешаным славяна-балцкім насельніцтвам,

галоўнымі цэнтрамі якой былі беларускія гарады Панямоння: Наваградак, Гародня, Ваўкавыск, Слонім.

Вялікае Княства Літоўскае сфармавалася на аснове этнічнага сімбіёзу тубыльцаў (яцвягаў і літоўцаў) і прышлых славян (у асноўным – дрыгавічоў і крывічоў). Непасрэдным імпульсам да пачатку дзяржаваўтварэння стала нарастанне знешняй пагрозы з боку нямецкіх анклаваў ва Усходняй Прыбалтыцы (Інфлянты і Прусы) і мангола-татарскай дзяржавы (Залатой Арды).

ВКЛ будавалася ў мешаным біэтнічным балта-славянскім рэгіёне – Літве (Наваградчына, Гарадзеншчына, Віленшчына, заходняя Меншчына) праз саюз галоўных палітычных сілаў рэгіёна – славянскіх панямонскіх гарадоў і мацнейшых балцкіх кунігасаў. Першы зафіксаваны крыніцамі саюз – Наваградка з Міндоўгам каля 1248 г. (пазней працягнуўся як саюз Наваградак – Трайдэн). У дзяржаўным будаўніцтве за ўзоры браліся найперш даўно існуючыя ў рэгіёне гарады-дзяржавы – Гарадзенскае і Наваградскае княствы, у якасці афіцыйнай была прынятая славянская (старабеларуская) мова.

* * *

ВКЛ, якое ўзнікла ў кантактнай зоне, не перапыніла і не змяніла характару працэсу балта-славянскіх кантактаў, а, наадварот, узмацніла і прыспешыла яго праз прыняцце ўсходнеславянскай мадэлі дзяржаўнага будаўніцтва і старабеларускай мовы ў якасці дзяржаўнай. Адсюль сам генезіс ВКЛ можна разглядаць як праяву ці эпизод працэсу балта-славянскага ўзаемадзеяння. Сведчаннем гарманічнай узаемасувязі названых працэсаў з’яўляецца паспяховае развіццё ВКЛ, якое перарасло тэрытарыяльна не толькі Панямонне, але і ўсю зону балта-славянскага кантакту.

* * *

Першы этап гісторыі ВКЛ можна агульна ацаніць як паспяховы. Гаспадарства выжыла, і хоць тэрытарыяльна не павялічылася, але і не паменьшылася. Знешнія ўмовы аказаліся спрыяльнымі для ўзнікнення моцнай дзяржаўнай арганізацыі. Некаторыя суседзі, як Галіцка-Валынскае княства, Інфлянцкі, пазней і Тэўтонскі ордэны стваралі рэальную пагрозу звонку, але пасобку не мелі дастаткова сілы, каб ліквідаваць маладую дзяржаву. Першую смяротна небяспечную кааліцыю галіцка-валынскіх князёў з інфлянцкімі рыцарамі паспяхова разваліў Міндоўг, а наступныя гаспадары да падобнага ўжо не дапускалі.

Пастаянная знешняя пагроза спрыяла фармаванню моцнай цэнтральнай улады ў асобе вялікага князя. Гэтая спецыфіка краіны пачала выяўляцца ўжо на пачатковым этапе яе гісторыі: менавіта вялікія князі, якія мабілізавалі насельніцтва на адпор знешняму ворагу, здабылі надзвычайныя ўладныя прэагатывы. Другая спецыфічная рыса – талерантная рэлігійная і этнічная палітыка вялікіх князёў літоўскіх, адпаведная даўняй мясцовай традыцыі сужыцця розных рэлігій і этнасаў.

Прынятае з тактычных разлікаў хрышчэнне ў каталіцтва (1251 г.) першым вялікім князем Міндоўгам, потым яго каралеўская інаўгурацыя з санкцыі папы рымскага (1253 г.) засведчылі ўзмацненне ў краіне ўплыву заходнееўрапейскай цывілізацыі.[*]

[*] Кароткую дэфініцыю заходнееўрапейскай цывілізацыі сфармуляваць даволі цяжка. Цікава пра яе напісаў Фернан Брадэль:

“Звернем увагу, што насуперак усяму, насуперак гэтым падзелам палітычнага характару, справа даходзіць да ўзаемнага пранікнення культур і цывілізацый, да ўнутранай адналітасці еўрапейскага цывілізацыйнага кола. Па-

дарожны на шляху паломніцтва (напрыклад, да св. Якуба ў Кампастэлі) або купец паехаўшы ў інтарэсах, пачуваюцца па-свойску як у Любеку, так і ў Парыжы, у Лондане і Бруге, у Кёльне і Бургосе, у Мілане і ў Венецыі. Маральныя, рэлігійныя і культурныя каштоўнасці, прынцыпы вядзення войнаў, правілы, якія кіруюць каханнем, жыццём і смерцю, усюды такія самыя; у кожным закуточку феадальнага свету, нягледзячы на наяўныя непаразумеі, сваркі і канфлікты”. – Braudel Fernand. Gramatyka cywilizacji. S. 342.

Гаспадарства перажыло цяжкі ўнутраны крызіс, распачаты забойствам Міндоўга (1263 г.). Дзяржаву ўратаваў сын Міндоўга Войшалк пры падтрымцы славянскіх гарадоў (найперш Пінска і Наваградка), коштам прызнання васальнай залежнасці ад галіцка-валынскіх князёў і стварэння дуумвірату (1264–1267 г.) з адным з іх – сваім шваграм – холмскім і белзскім князем Шварнам Данілавічам (быў жанаты з сястрой Войшалка).

* * *

Дзяржава захавала адзінства і ўмацавалася ў часы гаспадарання Трайдэна (1270–1282 г.) і ў г. зв. “цёмны перыяд” (1283–1292 г.), пра які з-за недахопу крыніц вядома вельмі няшмат (не ведаем нават імя тагачаснага вялікага князя).

У “цёмным перыядзе” крыюцца пачаткі дынастыі Гедыміна, першым вядомым прадстаўніком якой быў Пукувер, толькі аднойчы памянуты ў крыніцах (Прускай хроніцы Пятра Дусбурга). Мацаванне асноў дзяржавы давяршыў сын Пукувера Віцень (кіраваў у 1295–1315 г.).

* * *

Гаспадарства, перададзенае ім у спадчыну брату Гедыміну, аказалася дастаткова моцным, каб, скарыстаўшы спрыяльныя ўмовы, пад умелым кіраўніцтвам актывізавацца

на знешняй арэне і распачаць ад 20-х гадоў 14 ст. бурлівы рост у геаграфічнай і палітычнай прасторы Еўропы.

* * *

Раздзяліць на пачатковай тэрыторыі ВКЛ балцкія/летувіскія і славянскія/беларускія землі немагчыма, бо яна была занятая змешаным славяна-балцкім насельніцтвам. У паўночнай частцы краіны пераважала балцкае насельніцтва, у паўднёвай – усходнеславянскае. Тэрыторыя новастворанай дзяржавы з’яўлялася часткай абшару балта-славянскай кантактнай зоны, у якой выступала тэндэнцыя да яе славянізацыі/беларусізацыі. Тэндэнцыя гэтая не змянілася і пасля ўтварэння ВКЛ.

СПІС СКАРОТАЎ

КСИА – Краткие сообщения Института археологии АН СССР

НПЛ – Новгородская первая летопись старшего и младшего изводов

ПСРЛ – Полное собрание русских летописей

AW – Ateneum Wileńskie

КН – Kwartalnik Historyczny

LR – Livländische Reimchronik

МРН – Monumenta Poloniae Historica

РН – Przegląd Historyczny

SRP – Scriptores rerum Prussicarum

КАРТЫ І ТАБЛІЦА Ў ТЭКСТЭ

Табліца: Храналагічна-іерархічная эвалюцыя трох ва-
рыянтаў тэрміна “Літва” – стар. 106

Карта: Балцкія землі ў сярэдзіне XIII ст. (паводле Г.Лаўмянскага і В.Насевіча – стар. 113

Карта: Летапісная Літва Міколы Ермаловіча – стар. 118

СПІС ЛІТАРАТУРЫ:

КРЫНІЦЫ

Annales Quedlinburgenses // Monumenta Germaniae Historica. Skriptorum. /Ed. G.H.Pertz. Hannoverae, 1839. T. 3. P. 22-90.

Codex diplomaticus Lithuaniae /Ed. E.Raczyński. Vratislaviae, 1845.

Codex epistolaris Vitoldi (1376-1430) /Ed. A.Prochaska. Cracoviae, 1882.

Die Chronik Wigands von Marburg /Hrsg. von T.Hirsch // *Scriptores rerum Prussicarum*. Bd. 2. Leipzig, 1863: Beilage I. Die littauischen Wegeberichte. S. 662–711.

Die livländische Chronik Hermann's von Wartberge, übersetzt von E.Strehlke. Berlin- Reval, 1864.

Długosz Jan. *Roczniki czyli kroniki sławnego Królestwa Polskiego*. Warszawa, 1961. Ks. 1-2; Warszawa, 1974. Ks. 7-8.

Fragmety Kroniki katedralnej krakowskiej [w:] *Kronika Jana z Czarnkowa*. Kraków: Universitas, 2001.

Gedimino laiškai – Послания Гедимина. Vilnius, 1966.

Jana Długosza kanonika krakowskiego *Dziejów polskich ksiąg dwanaście*. Kraków, 1868. T. 3, Ks. 9, 10.

Kronika wielkopolska // MPH /Wyd. B. Kürbis. Warszawa, 1970. Seria 2. T. 8; расійское выданне: “Великая хроника” о Польше, Руси и их соседях 11-13 вв. Москва, 1987.

Liv-, Est- und Curländisches Urkundenbuch, nebst Regesten /Ed. F.G.Bunge. Reval, 1853. Bd. 1 (1093–1300).

Livländische Reimchronik / Ed. Meyer. Padeborn, 1876.

Paszkiewicz H. *Regesta Lithuaniae. Varsoviae*, 1930. T. 1.

Petri de Dusburg. *Chronicon terrae Prussiae* // *Scriptores rerum Prussicarum*. Leipzig, 1861. Bd. 1.

Piotr z Dusburga. *Kronika ziemi Pruskiej*. Toruń, 2004.

Preußisches Urkundenbuch. B. 1. Hälfte 2. ed. A. Seraphim. Königsberg, 1909.

Rocznik kapitulny krakowski // MPH. Warszawa, 1961. T. 2. S. 779–816.

Rocznik kapituły poznańskiej. 965-1309 // MPH. Seria 2. T. 6. /Wyd. B.Kürbis. Warszawa, 1962. S. 21-78.

Rocznik Krasińskich // MPH. Lwów, 1873. T. 3.

Scriptores rerum livonicarum. Riga - Leipzig, 1853. Bd. 1.

Scriptores rerum Prussicarum. Leipzig, 1861. Bd. 1.

Scriptores rerum Prussicarum. Leipzig, 1863. Bd. 2.

Strykowski Maciej. Kronika polska, litewska, żmódzka i w szyskćiej Rusi. Warszawa: Nakład Gustawa Leona Glücksberga, Księgarza, 1846. T. 1.

Vetera monumenta Poloniae et Lithuaniae ex tabulis Vaticanis deprompta /Ed. A.Theiner. Romae, 1860. T. I (1217-1409).

Wigandi Marburgensis. Chronicon seu Annales \wyd. J. Voigt, E.Raczyński. Poznań, 1842.

* * *

Генрих Латвийский. Хроника Ливонии. Москва-Ленинград, 1938; Матузова В. И., Назарова Е. Л. Крестоносцы и Русь. Конец XII в.–1270 г. Тексты, перевод, комментарий. Москва, 2002. С. 49–68, 77–192.

Герман Вартберг. Ливонская хроника [в:] Тевтонский Орден. Крах крестового нашествия на Русь. Москва, 2005.

Грамоты Великого Новгорода и Пскова. Москва-Ленинград, 1949.

Ипатьевская летопись // ПСРЛ. Санкт-Петербург, 1843. Т. 2. С. 155–227. Наступныя расійскія выданні 2-га тома ў 1871, 1908, 1923 і 1962 гг. У 1936 г. у Львове выйшаў украінскі пераклад летапісу, выкананы Т.Каструбай: Галицько-волинский літопіс. Львів, 1936. Ч. 1–2; Гл. таксама. Літопіс руський /Пер. з давньорус. Л.Э.Махновця; Відп. ред. О.В.Мишанич. Київ, 1989; польскае выданне: Kronika Halicko-Wołyńska (Kronika Romanowiczów). Kraków-Warszawa, 2017.

Міндаў, кароль Літовіі, у дакументах і сведчаннях = Mindowe, rex Lithowiae, in litteris et testimonies / НАН Беларусі, Ін-т гісторыі; уклад., пер. на бел. мову, камэнт. А. Жлуткі. Мн., 2005.

Новгородская первая летопись старшего и младшего изводов. Москва-Ленинград, 1950.

- Новгородская четвертая летопись // ПСРЛ. 1915. Т. 4. Ч. 1. Вып. 1.
- Петр из Дюсбурга. Хроника земли Прусской. Москва, 1997.
- Повесть временных лет. Москва-Ленинград, 1950. Ч.1.
- Полоцкие грамоты XIII–начала XVI вв. /состав. А.Л.Хорошкевич. Москва, 1977. Вып. 1. № 1; Москва, 1980. Вып. III.
- Полоцкие грамоты XIII – начала XVI в. Том I. Москва, 2015.
- Полоцкие грамоты XIII – начала XVI в. Том II. Москва, 2015.
- Псковские летописи. Москва, 1955. Вып. 2.
- ПСРЛ. Москва, 1975. Т. 32.
- ПСРЛ. Москва, 1980. Т. 35.
- ПСРЛ. Т. 1. Лаврентьевская летопись. Ленинград, 1927.
- ПСРЛ. Т. 17. Санкт-Петербург, 1907.
- ПСРЛ. Т. 17. Санкт-Петербург, 1908.
- ПСРЛ. Т. 7. Санкт-Петербург, 1856.
- Русская летопись по Никонову списку. Санкт-Петербург, 1786.
- Хроніка Быхаўца [у:] Беларускаія летапісы і хронікі. Мн., 1997. С. 69–166.

БІБЛІОГРАФІЯ

Adamus J. O tytule panującego i państwa litewskiego parę spostrzeżeń // KH. 1930. R. 44. T. 1. Zeszyt 1. S. 313–332.

Angermann N. Die mittelalterliche Chronistik // Geschichte der deutschbaltischen Geschichtsschreibung. Köln-Wien, 1986. S. 3-20.

Baranauskas T. Lietuvos valstybės ištakos. Vilnius, 2000.

Beauvois D. Rzeczpospolita polsko-litewska w XVIII wieku i pięć narodów na jej obszarach w wieku XIX [w:] Historia Europy Środkowo-Wschodniej. T. 1. Lublin, 2000. S. 243-309.

Biskup M., Labuda G. Dzieje Zakonu krzyżackiego w Prusach. Gospodarka-Społeczeństwo-Państwo-Ideologia. Gdańsk, 1986.

Błaszczak G. Dzieje stosunków polsko-litewskich od czasów najdawniejszych do współczesności. T. 1: Trudne początki. Poznań, 1998.

Bohdanowicz J., Dzięcielski M. Zarys geografii historycznej i politycznej cywilizacji. Gdańsk, 1994.

Braudel Fernand. Gramatyka cywilizacji. Warszawa, 2006.

Brückner A. Polacy a Litwini. Język i literatura // Polska i Litwa w dziejowym stosunku. Warszawa-Lublin-Łódź-Kraków 1914. S. 341-392.

Cameron Rondo. Historia gospodarcza świata. Warszawa 1996.

Cehak-Hołubowiczowa H. Zabytki archeologiczne województwa Wileńskiego i Nowogródzkiego. Wilno, 1936.

Chodynicki K. Geneza dynastii Giedymina // KH. 1926. R. 40. S. 541–566.

Chodynicki K. Próby zaprowadzenia chrześcijaństwa na Litwie przed r. 1386 // PH. 1914. T. 18. S. 215–319.

Fijałek J. Średniowieczne biskupstwa Kościoła wschodniego na Rusi i Litwie na podstawie źródeł greckich // KH. 1896. R. 10. S. 487–521.

Giejsztor A. Działania wojenne Litwy w roku 1262 i zdobycie Jazdowa // *Studia Historyczne Stanisławowi Herbstowi na sześćdziesięciolecie urodzin*. Warszawa, 1967. S. 5–14.

Goldfrank D.M. The Lithuanian prince-monk Vojšselk: a study of competing legends // *Harvard Ukrainian studies*. 1987. Vol. 11. N. 1–2.

Górski K. Discriptiones Terrarum. Nowo odkryte źródło do dziejów Prus w XIII wieku // *Zapiski Historyczne*. Toruń, 1983. T. 46. R.1981. S. 7–16.

Gudavičius E. Bandydas lokalizuoti 13 a. lietuvių kunigaikščių valdas // *Lietuvos TSR Mokslų Akademijos darbai. A serija*. Vilnius, 1984. T. 3(88). P. 69-79. (Спроба локалізації урядан-няў літоўскіх князёў 13 ст.)

Gudavičius E. Dėl lietuvių žemių konfederacijos susidarimo laiko // *Lietuvos TSR Aukštųjų Mokyklų Mokslo darbai. Istorija*. Vilnius, 1984. T. 24. P. 12-28. (Аб часе ўтварэння канфедэрацыі летувіскіх земляў)

Gudavičius E. Kryžiaus karai Pabaltijyje ir Lietuva XIII amžiuje. Vilnius, 1989. (Крыжовыя войны ў Прыбалтыцы і Літва ў 13 ст.)

Gudavičius E. Dėl Lietuvos valstybės kūrimosi centro ir laiko // *Lietuvos TSR Mokslų Akademijos darbai. A serija*. Vilnius, 1983. T. 2(83). P. 61-70. (Да пытання аб цэнтры і часе ўтварэння Летувіскай дзяржавы.)

Gudavičius E. "Lietuvos" vardas 11 a. - 12 a. I pusės šaltiniuose // *Lietuvos TSR Mokslų Akademijos darbai. A serija*. Vilnius, 1983. T. 3(84). P. 79-88. (Назва "Літва" ў крыніцах 11-1-й паловы 12 ст.)

Halecki O. Litwa, Ruś i Żmudź jako części składowe Wielkiego Księstwa Litewskiego // *Rozprawy Akademii Umiejętności. Wydział Historyczno-Filozoficzny. Seria 2*. T. 59. Kraków, 1916. S. 214–254.

Hellman M. Burgen und Adelsherrschaft bei den Völkern des Ostbaltikums // *Europa Slavica - Europa Orientalis. Festschrift für Herbert Ludat zum 70. Geburtstag*. 1980, Berlin. S. 41-42.

- Historia Europy Środkowo-Wschodniej. T. 1. Lublin, 2000.
- Hołubowicz H., Hołubowicz W. Wykopaliska na Wileńszczyźnie w latach 1938 i 1939. Wilno, 1940.
- Hołubowicz W. Granica osadnictwa Słowian i Litwinów na Wileńszczyźnie w czasach przed i wczesnohistorycznych. Wilno, 1938.
- Hroch M. Małe narody Europy. Wrocław-Warszawa-Kraków, 2003.
- Hroch M. Powstanie małych narodów w Europie Środkowo-Wschodniej i Południowo-Wschodniej. Warszawa, 2020.
- Ivinskis Z. Mindaugas und seine Krone // Zeitschrift für Ostforschung. 3. Jahrgang. 1954. Heft 3. S. 376–383.
- Jakubowski J. Mapa Wielkiego Księstwa Litewskiego w połowie XVI wieku. Kraków, 1928.
- Jakubowski J. Opis Księstwa Trockiego z 1387 r. // Przegląd Historyczny. 1907. T. 5. Z.1. S. 22-48.
- Jaskanis J. Dawni Bałtowie w nauce polskiej // Rocznik Białostocki. Warszawa, 1991. T. 16. S. 91-108.
- Jellinek G. Ogólna nauka o państwie. Warszawa, 1921.
- Kamuntavičius R. Gudijos istorija. Baltarusijos istorija. Vilnius, 2022.
- Kosman M. Pompa funebris w Wilnie doby przedrozbiorowej // Lituano-Slavica Posnaniensia. Studia Historica. VI. 1994. S. 131–158.
- Krawcewicz A. „Litwa właściwa” a białorusko-litewskie pogranicze etniczne w XVI–XVIII wiekach. [w:] Między Zachodem a Wschodem. Etniczne, kulturowe i religijne pogranicza Rzeczypospolitej w XVI–XVIII wieku. Toruń: MADO, 2005. S. 62–66.
- Krawcewicz A. Białoruś – Wielkie Księstwo Litewskie. Państwo i stosunki etniczne // Białoruskie Zeszyty Historyczne. Białystok, 2001. Nr 16. S. 159–163.

Krawcewicz A. Formowanie się koncepcji genezy Wielkiego Księstwa Litewskiego w polskiej historiografii // Białoruskie Zeszyty Historyczne. Białystok, 1999. № 11. S. 5–17.

Krawcewicz A. Granica białorusko-litewska na tle historycznym [w:] Problematyka geopolityczna Europy środkowej i Wschodniej. Rozprawy i monografie Wydziału Ekonomicznego Filii UMCS w Rzeszowie. Rzeszów, 1999. nr 16. S. 231–237.

Krawcewicz A. Relacje Białoruś – Wielkie Księstwo Litewskie w polskiej historiografii // Biuletyn Historii Pogranicza. 2007. Nr. 8. S. 17–22.

Krawcewicz A. Źródła oraz stan badań nad początkami Wielkiego Księstwa Litewskiego // Białostoczczyzna. 2000. Nr 2 /58/. S. 3–10.

Kutrzeba S. Historia ustroju Polski w zarysie. T. 2: Litwa. Lwów, 1914.

Kuzavinis K. Lietuvos vardo kilmė // Lietuvos TSR aukštųjų mokyklų mokslo darbai. Kalbotyra. Vilnius, 1964. T.10. P. 5-18. (Паходжанне назвы Літвы).

Latkowski J. Mendog, król litewski // Rozprawy Akademii Umiejętności. Wydział Filozoficzno-Historyczny. Kraków, 1892.

Lietuvių etnogenezė. Vilnius, 1987.

Lietuvos TSR archeologijos atlasas. Vilnius, 1975. Kn. 2: Piliakalniai.

Lietuvos TSR archeologijos atlasas. Vilnius, 1977. Kn. 3: Piliakalniai ir senkapiai.

Łowmiański H. Geneza ziemi połockiej // Z polskich studiów slawistycznych. Seria 3. Historia. Warszawa, 1968. S. 7-24.

Łowmiański H. Geografia polityczna Bałtyw w dobie plemiennej // Lituano-Slavica Posnaniensia. Studia Historica. I. Poznań, 1985.

Łowmiański H. Początki Polski. Warszawa, 1967. T. 3.

Łowmiański H. Studia nad początkami społeczeństwa i państwa litewskiego. Wilno, 1931-1932. T.1-2; y 1983 г. праца перавыдадзена са скарачэннямі: Łowmiański H. Studia nad dziejami Wielkiego Księstwa Litewskiego. Poznań, 1983. S. 13-347.

Łowmiański H. Uwagi o genezie państwa litewskiego // Przegląd Historyczny. 1961. T. 52. S. 127-146.

Maleczyński K. W sprawie autentyczności dokumentów Mendoga z lat 1253-1261 // AW. Wilno, 1936. R. 11. S. 1-60.

Mantueffel T. Historia Powszechna. Średniowiecze. Warszawa, 1995.

Mantueffel T. Zarysy z dziejów krain dawnych inflanckich. Kraków, 2007.

Marvin L. Colker. America Rediscovered in the Thirteenth Century? // Speculum. A Journal of Medieval Studies. Cambridge (Massachusetts), 1979. Vol. 54. P. 712-726.

Meysztowicz W. Szkice o świętym Brunie-Bonifacym // Sacrum Poloniae Millennium. Rzym, 1958. T.5. S. 495-496.

Miśkiewicz M. Europa wczesnego średniowiecza. V-XIII wiek. Warszawa, 2008.

Mundy John H. Europa średniowieczna. 1150 - 1309. Warszawa, 2001.

Ochmański J. Historia Litwy. Wrocław-Warszawa-Kraków, 1990.

Ochmański J. Litewska granica etniczna na wschodzie od epoki plemienną do XVI wieku. Poznań, 1981.

Orłowski Bolesław. Technika. Wrocław, Warszawa, Kraków, 1999.

Otrębski J. Gramatyka języka litewskiego. Warszawa, 1958. T. 1.

Pamiętnik V Powszechnego Zjazdu Historyków Polskich T. 2 (protokoły).

Państwo zakonu krzyżackiego w Prusach. Władza i społeczeństwo /red. Marian Biskup, Roman Czaja. Warszawa, 2008.

Paszkiewicz H. Jagiellonowie a Moskwa. Warszawa, 1933. T. 1: Litwa a Moskwa w 13–14 wieku.

Paszkiewicz H. Litwa przed Mendogem // Pamiętnik V Powszechnego Zjazdu Historyków Polskich. Lwów, 1930. T.1. S. 246–258; T. 2 (protokoły). S. 77–80.

Pietkiewicz K. Wielkie Księstwo Litewskie pod rządami Aleksandra Jagiellończyka. Studia nad dziejami państwa i społeczeństwa na przełomie XV i XVI wieku. Poznań, 1995.

Pociecha W. Królowa Bona (1494–1537). Poznań, 1958. T. 3.

Prochaska A. Od Mendoga do Jagiełły // Litwa i Ruś. Wilno, 1912. T. 1. Z. 2. S. 89–107; T. 1. Z. 3. S. 129–140.

Rachuba A. Historia Litwy [w:] Rachuba A., Kiaupienė J., Kiaupa Z. Historia Litwy. Dwugłos polsko-litewski. Warszawa, 2009.

Safarewicz J. Studia językoznawcze. Warszawa, 1967.

Tyszkiewicz J. Proces sławizacji ziem dorzecza Niemna w 6–11 w. // PH. 1973. T. 64. S. 1–23.

Vahtrė S. Kroniki bałtyckie (inflanckie) 13–18 wieku jako źródła historyczne // Zapiski Historyczne. 1969. T. 34, z. 4. S. 78.

Volkaitė-Kulikauskienė R. Lietuviai 9–12 amžiais. Vilnius, 1970.

Wojtkowiak Z. Lithuania Transwilniensis saec. XIV–XVI. Podziały Litwy północnej w późnym średniowieczu. Poznań, 2005.

Wojtkowiak Z. Litwa Zawilejska w XV i pierwszej połowie XVI w. Poznań, 1980.

Wolf J. Ród Gedymina. Kraków, 1886.

Wyrozumski J. Litwa w polityce Piastów // Acta Universitatis Nicolai Copernici. Historia 26. Toruń, 1992. S. 55–65.

Zabiela G. Kur stovėjo Vorutos pilis? // Lietuvos istorios metraštis. 1991. Vilnius, 1993. P. 5–22.

Zabiela G. Lietuvos medinės pilys. Vilnius, 1995.

Zajęczkowski S. Dzieje Litwy pogańskiej. Lwów, 1930.

Zajączkowski S. Przegląd badań nad dziejami Litwy do 1385 r. // Pamiętnik VI powszechnego zjazdu historyków polskich w Wilnie 17-20 września 1935 r. Lwów, 1935. S. 3-21.

Zajączkowski S. Przyczynki do hipotezy o pochodzeniu dynastii Giedymina ze Żmudzi // AW. 1927. R. 4. S. 392-416.

Zajączkowski S. Rec. na: Łowmiański H. Studia nad początkami spoieczęstwa i państwa litewskiego. Wilno, 1931-1932. T.1-2 // KH. 1932. T. 46/1. S. 447-475.

Zajączkowski S. rec.: Paszkiewicz H. Jagiellonowie a Moskwa. T. I. Litwa a Moskwa w XIII i XIV wieku. Warszawa, 1933 // AW. Wilno, 1934. R. 9. 303-313.

Zajączkowski S. rec.: Puzyna Józef. Kim był i jak się naprawdę nazywał Pukuwer, ojciec Gedymina // AW. Wilno, 1935. R. 10. S. 1-43 // KH. 1936. R. 50. S. 304-313.

Zientara B. Historia powszechna Średniowiecza. Warszawa, 2008.

Zonenberg S. Kronika Wiganda z Marburga. Bydgoszcz 1994.

* * *

Антонович В.Б. Очерк истории Великого княжества Литовского до смерти великого князя Ольгерда [у:] Антонович В.Б. Моя сповідь: Вибрані історичні та публіцистичні твори. Київ, 1995. С. 622-743; ранейшыя выданні: Антонович В.Б. Очерк истории Великого Княжества Литовского до половины XV столетия. Киев, 1878; Монографии по истории Западной и Юго-Западной России. Киев, 1885.

Археалогія Беларусі. У 4 т. Т. 3. Сярэдневяковы перыяд (9 – 13 ст.) Мн., 2000.

Археалогія і нумізматыка Беларусі: Энцыклапедыя. Мн., 1993.

Археологическая карта Белоруссии. Памятники железного века и эпохи феодализма. Мн., 1971. Вып. 2.

Белорусская археология: Достижения археологов за годы Советской власти. Мн., 1987.

Бродель Ф. Время мира. Материальная цивилизация, экономика и капитализм, XV–XVIII вв. Москва, 1992

Великие Князья Литовские. Vinius, 2006.

Воронин Н.Н. Древнее Гродно. Москва, 1954.

Ганцова С.К., Чамярыцкі В.А., Штыхаў Г.В. Сведкі беларускай мінуўшчыны (зборнік дакументаў і матэрыялаў па гісторыі Беларусі 6–15 ст.) Мн., 1996.

Гісторыя Беларусі: У 6 т. Т. 1. Старажытная Беларусь: Ад першапачатковага засялення да сярэдзіны XIII ст. Мн., 2000.

Гісторыя Беларусі: У 6 т. Т. 2: Беларусь у перыяд Вялікага Княства Літоўскага. Мн., 2008.

Голубовичи В. и Е. Кривой город Вильно // Краткие сообщения Института истории материальной культуры АН СССР. Москва, 1945. Вып. 11. С. 114–125.

Горский А.А. Москва и Орда. Москва, 2001.

Греков И.Б. О характере ордынско-русских отношений второй половины 13–начала 14 в. [в:] Древности славян и Руси. Москва, 1988. С. 125–133.

Греков И.Б. Очерки по истории международных отношений Восточной Европы 14–16 вв. Москва, 1963.

Гринблат М.Я. Белорусы. Очерки происхождения и этнической истории. Мн., 1968.

Гринблат М.Я. К вопросу об участии литовцев в этногенезе белорусов // Вопросы этнической истории народов Прибалтики. Труды Прибалтийской объединенной комплексной экспедиции. Москва, 1959. Т. 1. С. 523–543.

Грушевський М. Історія України-Руси. Т. 3. До року 1340. Київ, 1993.

Грушевський М. Історія України-Руси. Т. 4. 14–16 віки – відносини політичні. Київ, 1993.

Грушевський М. Хронольоґія подій Галицько-Волинської літописи // Записки Наукового Товариства імени Шевченка. Львів, 1901. Т. 41. С. 1–72.

Гудавичюс Э. “Литва Миндовга” // Проблемы этногенеза и этнической истории балтов. Вильнюс, 1985. С. 219–227.

Гудавичюс Э. История Литвы с древнейших времен до 1569 г. Т. 1. Москва, 2005.

Гудавичюс Э. По поводу так называемой “диархии” в Великом княжестве Литовском // Feodalisms Baltijas regiona. Riga, 1985. L. 35–44.

Гуревич А.Я., Харитонович Д.Э. История средних веков. Москва, 1995.

Гуревич Ф.Д. Детинец и окольный город древнерусского Новогрудка в свете археологических работ 1956–1977 гг. // Советская археология. 1980. № 4. С. 87–101.

Гуревич Ф.Д. Древние города Белорусского Понеманья. Мн., 1982.

Гуревич Ф.Д. Древний Новогрудок (посад – окольный город), Ленинград 1981.

Гуревич Ф.Д. Древности Белорусского Понеманья. Москва-Ленинград, 1962.

Гуревич Ф.Д. Об этническом составе населения древнего Новогрудка // Acta Baltico-Slavica. Białystok, 1969. R. VI. S. 219–222.

Гурэвіч Ф.Д. Летапісны Новгородок (Старажытнарускі Наваградак). Санкт-Пецярбург, 2003.

Доўнар-Запольскі М.В. Гісторыя Беларусі. Мн., 1994.

Дубоніс А. Каралеўства Міндоўга // Arche. 9(84). Кастрычнік 2009. С. 9–19.

Дубоніс А. Шварн Данілавіч і папяровыя ілюзіі праваслаўнай Літвы [у:] Silva rerum nova: Штудыі ў гонар 70-годдзя Георгія Я. Галенчанкі. Вільня – Мінск, 2009. С. 96–104.

Дубонис А. Две модели литовской экспансии на Руси (XIII – начало XIV века). *Овладение Полоцком и Новогрудком // Исторический вестник*. 2014. Т. 7(154). С. 54–85.

Еллинек Г. *Общее учение о государстве / Вступительная статья докт. юрид. наук, проф. И. Ю. Козлихина*. Санкт-Петербург, 2004; Еллинек Г. *Право современного государства*. Т. 1. *Общее учение о государстве*. Санкт-Петербург, 1903; гл. таксама: Jellinek G. *Ogólna nauka o państwie*. Warszawa, 1921.

Ермаловіч М. *Старажытная Беларусь: Віленскі перыяд*. Мн., 1994.

Ермаловіч М.І. *Беларуская дзяржава Вялікае княства Літоўскае*. Мн., 2000.

Ермаловіч М.І. *Па слядах аднаго міфа*. Мн., 1991.

Ермаловіч М.І. *Старажытная Беларусь: Полацкі і новагарадскі перыяды*. Мн., 1990.

Жлутка А. *Да пытання аб месцы каранацыі Міндоўга (Міндава) і сядзібе першага біскупа Літвы [у:] Навагрудчына ў гістарычна-культурнай спадчыне Еўропы (да 600-годдзя Грунвальдскай бітвы)*. Мн., 2010. С. 97–101.

Збор помнікаў гісторыі і культуры Беларусі: Брэсцкая вобласць. Мн., 1984.

Збор помнікаў гісторыі і культуры Беларусі: Віцебская вобласць. Мн., 1985.

Збор помнікаў гісторыі і культуры Беларусі: Гродзенская вобласць. Мн., 1986.

Збор помнікаў гісторыі і культуры Беларусі: Мінская вобласць. Мн., 1987. Кн. 1,2.

Зверуго Я.Г. *Археологические работы в Слониме // Беларускія старажытнасці*. Мн., 1972. С. 248–289.

Зверуго Я.Г. *Верхнее Понеманье в 9–13 вв.* Мн., 1989.

Зверуго Я.Г. *Древний Волковыск*. Мн., 1975.

Звяруга Я.Г. Беларускае Павілле ў жалезным веку і раннім сярэднявякоўі /Матэрыялы па археалогіі Беларусі. Вып. 10. Мн., 2005.

История Литовской ССР с древнейших времен до наших дней. Вильнюс, 1978.

Каргер М.К. Раскопки церкви Бориса и Глеба в Новогрудке // КСИА. 1977. Вып. 150. С. 79–85.

Катонова Е.М. Данные гидронимии о балто-славянских контактах на севере Белоруссии // Материалы. Этнолингвистические балто-славянские контакты в настоящем и прошлом. Москва, 1978.

Каханоўскі Г.А. Археалогія і гістарычнае краязнаўства Беларусі ў 16-19 стст. Мн., 1984.

Климчук Ф.Д. К истории распространения белорусских говоров в юго-восточной Литве // Балто-славянские исследования. 1980. Москва, 1981. С. 214–221.

Косман М. Pompa funebris у Вільні да часу падзелаў Рэчы Паспалітай [у:] Косман М. З гісторыі і культуры Вялікага Княства Літоўскага. Мн., 2010. С. 303–359.

Кравцевич А. Литва Миндовга. Территория и этнос [в:] Литва эпохи Миндовга и ее соседи. Материалы междунар. конф. в Москве. Москва, 2003. С. 24–27.

Кравцевич А., Смоленчук А., Токть С. Белорусы: нация Пограничья. Вильнюс, 2011.

Краўцэвіч А. Гістарычная Літва і этнагенез беларусаў [у:] Міжнародныя Купалаўскія чытанні: Матэрыялы навуковай канферэнцыі. Гродна, 1999. С. 19–23.

Краўцэвіч А. Гісторыя Вялікага Княства Літоўскага. 1248–1377 г. Гародня-Уроцлаў, 2015.

Краўцэвіч А. Да праблемы генезісу Вялікага Княства Літоўскага // Беларускі Гістарычны Агляд. Мн., 1998. Т. 5. Сшытак 2(9). С. 448–454.

Краўцэвіч А. Да праблемы ўтварэння Вялікага княства Літоўскага // *Białoruskie Zeszyty Historyczne*. Białystok, 1996. № 1(5). S. 5–22.

Краўцэвіч А. Да праблемы этнічнай ідэнтыфікацыі Вялікага Княства Літоўскага // *Białoruskie Zeszyty Historyczne*. Białystok, 2003. № 19. S. 212–218.

Краўцэвіч А. Дыскусія ці сварка? Пра магчымасць дыялогу паміж беларускімі і летувіскімі гісторыкамі // *Гістарычны Альманах*. Гародня, 2001. Т. 5. С. 168–172.

Краўцэвіч А. Каранацыя Міндаўга: месца ў прасторы і часе. // *Rocznik Centrum Studiów Białoruskich*=Гадавік Цэнтра Беларускіх Студыяў. Варшава, 2017. № 3. С. 114–120.

Краўцэвіч А. Міндаўг – Mindauh: Пачатак гаспадарства: нарыс. Мн., 2005.

Краўцэвіч А. Мяжа, якой не было // *Rocznik Centrum Studiów Białoruskich*= Гадавік Цэнтра Беларускіх Студыяў. Варшава, 2021. № 7. С. 280–287.

Краўцэвіч А. Папяровы імперыялізм, або ці была Літва ў XIVст. “паганскай імперыяй”? Рэцэнзія: Роўэл С.К. Уздым Літвы: Паганская імперыя ў Цэнтральнай і Ўсходняй Еўропе 1295 - 1345 г.; пераклаў з англ. А.Мікус. Мінск: Медысонт 2015. – 424 с. // *Rocznik Centrum Studiów Białoruskich*=Гадавік Цэнтра Беларускіх Студыяў. Варшава, 2020. № 6. S. 236– 246.

Краўцэвіч А. Праблема лакалізацыі сярэднявечнай Літвы // *Białoruskie Zeszyty Historyczne*. Białystok, 1997. № 8. S. 5–30.

Краўцэвіч А. Праблема ўтварэння Вялікага Княства Літоўскага [w:] *History, Culture and Language of Lithuania. Proceedings of the international Lithuanian conference. Poznań, 17–19 september 1998*. Poznań, 2000. S. 109–116.

Краўцэвіч А. Працэс балта-славянскіх кантактаў на Панямонні і ўтварэнне Вялікага Княства Літоўскага // *Białoruskie Zeszyty Historyczne*. Białystok, 1998. № 9. S. 5–25.

Краўцэвіч А. Раннесярэднявечныя гарадзенцы (11–13 ст.) [у:] Гарадзенскі соцыум 2013. Гісторыя і памяць. 15–20 ст. / пад рэд. А.К.Краўцэвіча і А.Ф.Смалянчука. Гародня, 2014. С. 9–15.

Краўцэвіч А. Стварэнне Вялікага Княства Літоўскага. Беласток, 2008; папярэднія выданні: 1-е выд. Стварэнне Вялікага Княства Літоўскага. Мінск, 1998. – 208 с. (2-е, дапоўненае выд.: Стварэнне Вялікага Княства Літоўскага. Rozprawy i monografie Wydziału Ekonomicznego UMCS Filia w Rzeszowie. n. 17. Rzeszów, 2000. – 238 с.; польскае дапоўненае выданне: Powstanie Wielkiego Księstwa Litewskiego. Białystok: Wydawnictwo Wyższej Szkoły Ekonomicznej w Białymstoku, 2003. – 191s.; 4-е выд.: Стварэнне Вялікага Княства Літоўскага. Беласток: Вышэйшая Школа Публічнай адміністрацыі ім. Станіслава Сташыца, 2008 – 196 с.)

Краўцэвіч А. Тэрміны “Літва” і “Летува” ў сучаснай беларускай гістарыяграфіі // Гістарычны Альманах. Гародня, 2003. Т. 9. С. 104–107.

Краўцэвіч А. Этнас, рэлігія і палітыка ў раннесярэднявечных гарадах Панямоння [у:] Гарадзенскі соцыум. Чалавек у прасторы горада. 15–20 ст.: матэрыялы міжнароднай навуковай канферэнцыі (Гародня 7–8 лістапада 2014 г.) / пад рэд. А.Ф.Смаленчука і А.К.Краўцэвіча. Мн., 2015. С. 11–17.

Краўцэвіч А.К. Аб часе ўтварэння Вялікага Княства Літоўскага // Краязнаўчыя запіскі. Гродна, 1997. Вып. 4. С. 86–90.

Краўцэвіч А.К. Адказ М.Ф.Спірыдонаву // Гістарычны Альманах. Гародня, 1999. Вып. 2. С. 103–106.

Краўцэвіч А.К. Айчына Адама Міцкевіча. Гісторыка-культурная ідэнтыфікацыя Літвы [у:] Літаратура, мова, культура, этнас у святле гісторыі і сучаснасці: Матэрыялы “круглага стала” і міжнар. канф. Гродна, 1999. С. 40–44.

Краўцэвіч А.К. Асноўныя храналагічныя рубяжы этнічнай гісторыі Беларусі // Гістарычны Альманах. Гародня, 2002. Т. 7. С. 175–180.

Краўцэвіч А.К. Балта-славянскія кантакты на Панямонні і ўтварэнне Вялікага Княства Літоўскага [у:] Труды VI Международного Конгресса славянской археологии. Т. 3. Этногенез и этнокультурные контакты славян. Москва, 1997. С. 129–137.

Краўцэвіч А.К. Балта-славянскія кантакты на Панямонні ў другім тысячагоддзі н.э. // Весці Міжнароднай акадэміі вывучэння нацыянальных меньшасцей. 1997. № 1. С. 10–13.

Краўцэвіч А.К. Вялікае княства Літоўскае ў этнагенезе беларусаў [у:] Актуальныя праблемы гісторыі Беларусі: стан, здабыткі і супярэчнасці, перспектывы развіцця: Матэрыялы рэспубл. навук. канф.: У 4 ч. Ч. 1. Гродна, 2003. С. 181–184.

Краўцэвіч А.К. Гарады і замкі Беларускага Панямоння 14–18 стст.: планіроўка, культурны слой. Мн., 1991.

Краўцэвіч А.К. Да праблемы генезісу Вялікага Княства Літоўскага. Даклад А.К.Краўцэвіча на пасяджэнні савета па абароне дысертацый 4 снежня 1998 г. // Гістарычны Альманах. Гародня, 1999. Вып. 2. С. 87–98.

Краўцэвіч А.К. Да праблемы сярэднявечных міжэтнічных кантактаў на Панямонні // Наш Радавод. Гродна, 1992. Кн. 4. С. 234–237.

Краўцэвіч А.К. Комплекс зброі і рыштунку 13 ст. з-пад Гродна // 3 глыбі вякоў. Гісторыка-культуралагічны зборнік. Мн., 1992. С. 40–46.

Краўцэвіч А.К. Наваградак і ўтварэнне Вялікага Княства Літоўскага // Наваградскія чытанні. Мн., 1996. Вып. 4. С. 12–17.

Краўцэвіч А.К. Фарміраванне канцэпцыі генезісу Вялікага Княства Літоўскага ў польскай гістарыяграфіі // Беларускі гістарычны часопіс. 1998. № 1. С. 47–54.

Кулаков В.И. Земля пруссов и “прусские земли” // Балто-славянские исследования 1985 г. Москва, 1987. С. 95-101.

Кулаков В.И. Пруссы (V-XIII вв.). Москва, 1994.

Кушнярэвіч А.М. Культавае дойдліства Беларусі XIII-XVI стст.: Гіст. і архіт.-археал. даслед. Мн., 1993.

Ле Гофф Ж. Цивилизация средневекового Запада. Москва, 1992.

Леонтович Ф.И. Очерки по истории литовско-русского права. Санкт-Петербург, 1894.

Лингвистический энциклопедический словарь. Москва, 1990.

Лихачев Д.С. Русские летописи. Москва-Ленинград, 1947.

Лухтан А. Кернаве в свете письменных и археологических источников // Археология и история Пскова и Псковской земли. Псков, 1985. С. 49-50.

Лухтан А., Ушинкас В. К проблеме становления Литовской земли в свете археологических данных // Древности Литвы и Белоруссии. Вильнюс, 1988. С. 89-104.

Лухтан А., Ушинкас В. Территория “Литовской земли” во второй половине I- начале II тыс. н. э. // Археология и история Пскова и Псковской земли. Псков, 1986. С. 40-42.

Любавский М. К. Очерк истории Литовско-Русского государства до Люблинской унии включительно. Москва, 1910.

Любавский М. Областное деление и местное управление Литовско-Русского государства ко времени издания первого Литовского статута. Москва, 1893.

Макушников О.А. Гомель с древнейших времён до конца 18 в. Историко-краеведческий очерк. Гомель, 2010.

Марзалюк І.А. Магілёў у 12-18 стст. Людзі і рэчы. Магілёў-Мінск, 1998.

Мугуревич Э. Хроника Генриха о народностях в Прибалтике в конце 12-начале 13 вв. // *Vakarų baltai: etnogenezė ir etninė istorija*. Vilnius, 1997. P. 253-263.

- Народная культура Беларусі: Энцыкл. даведнік. Мн., 2002.
- Насевіч В. Да пытання аб нацыянальным характары Вялікага княства Літоўскага // Гістарычная навука і гістарычная адукацыя ў Рэспубліцы Беларусь (новыя канцэпцыі і падыходы): Усебеларуская канферэнцыя гісторыкаў. Мінск, 3-5 лютага. Мн., 1993. С. 55-58.
- Насевіч В. Дзейнасць першых вялікіх князёў літоўскіх і рускіх [у:] Гісторыя Беларусі: У 6 т. Т. 2: Беларусь у перыяд Вялікага Княства Літоўскага. Мн., 2008. С. 73-87.
- Насевіч В. Л. Да пытання пра нацыянальны характар Вялікага княства Літоўскага [у:] Усебеларуская канферэнцыя гісторыкаў: Гістарычная навука і гістарычная адукацыя ў Рэспубліцы Беларусь (новыя канцэпцыі і новыя падыходы). Мінск, 3-5 лютага 1993 года. Тэзісы дакладаў і паведамленняў. Ч. 1. Мн., 1993. С. 55-58.
- Насевіч В. Роля беларускіх зямель ва ўтварэнні і ўмацаванні ВКЛ [у:] Гісторыя Беларусі: У 6 т. Т. 2: Беларусь у перыяд Вялікага Княства Літоўскага. Мн., 2008. С. 87-96.
- Насевіч В., Спірыдонаў М. “Русь” у складзе Вялікага княства Літоўскага ў XVI ст. // 3 глыбі вякоў: Наш край. Мн., 1996. Вып. 1. С. 4-27.
- Насевіч В.Л. Пачаткі Вялікага княства Літоўскага: Падзеі і асобы. Мн., 1993.
- Насевіч В.Л. Працэс утварэння Вялікага княства Літоўскага (13-14 стст.) // Актуальныя пытанні гісторыі Беларусі ад старажытных часоў да нашых дзён. Мн., 1992. С. 54-63.
- Насонов А.Н. История русского летописания 11 – начала 18 века. Москва, 1969.
- Непокупный А.П. Лингвогеографические связи литовских и белорусских форм названий г. Дятлово и его окрестностей // Балто-славянские исследования. Москва, 1974. С. 144-154.
- Новейший философский словарь /Сост. А.А.Грицанов. Мн., 1998.

Носевич В. Проблемы образования Великого княжества Литовского: обзор белорусской историографии // Lietuvos istorijos studijos, 2008. Т. 22, стр. 39–57.

Охотникова В.И. Повесть о Довмонте (Исследование и тексты). Ленинград, 1985.

Павлова К.В. Население Верхнего Понеманья по материалам курганных могильников окрестностей Новогрудка // Древнерусское государство и славяне. Мн., 1983. С. 45–47.

Павлова К.В. Погребальные памятники окрестностей Новогрудка // КСИА. 1981. Вып. 166. С. 78–84.

Пашуто В. Т. Образование Литовского государства. Москва, 1959.

Пилипенко М.Ф. Возникновение Белоруссии: новая концепция. Мн., 1991.

Пичета В. История Литовского государства до Люблинской унии. Вильно, 1921.

Піваварчык С. Беларускае Панямонне ў раннім сярэднявеччы // Białoruskie Zeszyty Historyczne. Białystok, 1996. № 2(6). S. 5–21.

Піваварчык С. Да этнічных працэсаў на Панямонні ў раннім сярэднявеччы // Białoruskie Zeszyty Historyczne. Białystok, 1999. N 11. С. 235–245.

Пічэта У. Гісторыя Беларусі. Масква-Ленінград, 1924. Ч.1.

Раппопорт П.А. Древнерусская архитектура. Санкт-Петербург, 1993.

Седов В.В. Балты и славяне в древности по данным археологии // Из древнейшей истории балтских народов по данным археологии и антропологии. Рига, 1980. С. 14–21.

Седов В.В. Курганы ятвягов // Советская археология. 1964. № 4. С. 36–51.

Седов В.В. Литовские племена // Финно-угры и балты в эпоху средневековья. Москва, 1987.

Седов В.В. Славяне Верхнего Поднепровья и Подвинья. Москва, 1970.

Соболь В.Е. О хронологии культурного слоя Минска позднефеодалного периода [в:] Древнерусское государство и славяне. Мн., 1983. С. 75–76.

Спиридонов М.Ф. “Литва” и “Русь” в Беларуси в 16 в. // Наш Радавод. Гродна, 1996. Ч. 7. С. 206–211.

Судник Т.М. Диалекты литовско-славянского пограничья. Москва, 1975.

Ткачев М.А. Замки Беларуси. Мн., 2002.

Тойнби А. Дж. Постыжение истории. Москва, 1991.

Токць С. Літоўскае насельніцтва ў Гродзенскай губерні ў 19 - пачатку 20 ст. // Весці Акадэміі нацыянальных меньшасцей: Нацыянальныя меньшасці на Беларусі і ў свеце. 1997. № 1. С. 37-39.

Трусов О.А. Памятники монументального зодчества Белоруссии IX–XVII вв. Мн., 1988.

Улащик Н.Н. Введение в изучение белорусско-литовского летописания. Москва, 1985.

Урбан П. Да пытання этнічнай прыналежнасці старажытных ліцьвіноў. Мн., 1994.

Фядосік, В.А. Палемон Пантыйскі і легенда аб Палемоне ў летапісанні Вялікага княства Літоўскага // Российские и славянские исследования: науч. сб. Вып. 9. / редкол.: А.П. Сальков, О.А. Яновский (отв. редакторы) [и др.]. Мн., 2014. С. 219–229.

Холев С.Б. Физико-географические условия Верхнего Понеманья в прошлом по данным топонимики [в:] Топонимика на службе географии. Москва, 1979. С. 31–37.

Цемушаў В.М. Таропецкая воласць // Вялікае княства Літоўскае: Энцыклапедыя. У 2 т. Т. 2. Мн., 2006. С. 659–660.

Цітоў В.С. Народная спадчына: Матэрыяльная культура ў лакальна-тыпалагічнай разнастайнасці. Мн., 1994.

Штыхаў Г. Полацкае княства [у:] Энцыклапедыя гісторыі Беларусі: Т. 5. Мн., 1999. С. 525–526.

Штыхаў Г.В. Крывічы: Па матэрыялах раскопак курганоў у Паўночнай Беларусі. Мн., 1992.

Этнаграфія Беларусі: Энцыклапедыя. Мн., 1989.

Янин В.Л. Новгород и Литва. Пограничные ситуации 13–15 веков. Москва, 1998.

ХРАНАЛОГІЯ ГІСТОРЫІ ВКЛ ДА ПАЧАТКУ ГАСПАДАРАННЯ ГЕДЫМІНА

1009 г. – першае ўпамінанне ў пісьмовых крыніцах Літвы (у “Annales Quedlinburgenses”).

1201 г. – заснаванне немцамі Рыгі.

1202 г. – стварэнне Ордэна мечаносцаў (Інфлянцкага).

1219 г. – мірная дамова групы літоўскіх князёў з галіцка-валынскімі.

1228 г. – пачатак Ордэнскай дзяржавы ў Прусах.

1237 г. – далучэнне Інфлянцкага ордэна да Тэўтонскага.

1238 – 1240 г. – пагром паўднёвай і ўсходняй Русі мангола-татарамі.

1241 – 1242 г. – паход мангола-татараў на чале з Бату-ханам у Польшчу і Венгрыю.

каля 1248 г. – пачатак ВКЛ (Міндоўг у саюзе з Наваградкам захапіў уладанні пляменнікаў у Літоўскай зямлі).

1248 – 1263 г. – гаспадаранне Міндоўга:

1248 – 1264 г. – змаганне ВКЛ з Галіцка-Валынскім княствам:

(1248 – 1254 г. – першая вайна; 1254 – 1258 г. – залежнасць ад Галіцка-Валынскага княства; 1258 – 1263 г. – аднаўленне і ўмацаванне незалежнасці ВКЛ).

1249/50 г. – паход галіцка-валынскіх князёў супраць Міндоўга на Наваградка (першае сведчанне саюзу Наваградка з Міндоўгам).

1254 г. – мірная дамова ВКЛ з Галіцка-Валынскім княствам.

1256 – 1257 г. – спроба паломніцтва Войшалка на Афон.

1251 – 1260 г. – Саюз ВКЛ з Лівонскім ордэнам.

1251 г., пачатак – хрышчэнне Міндоўга ў каталіцтва.

1253 г., ліпень – каранацыя Міндоўга.

1258 г. – татарска-галіцка-валынскі паход на Літву.

1259 г. – татары змусілі галіцка-валынскіх князёў разбурыць умацаванні вакол гарадоў.

між 1258 і 1262 г. – Таўцівіл стаў полацкім князем.

1260 г. – параза ордэнскага войска ад жамойтаў ля возера Дурбе.

1260 – 1274 г. – паўстанне прусаў супраць Тэўтонскага ордэна.

1262 г. – ліцвінскі паход у Мазовію на Яздава (будучая Варшава).

1262 г. – мірная дамова ВКЛ з Вялікім Ноўгарадам.

1263 – 1264 г. – гаспадаранне Траняты:

1263 г. – паход ліцвінаў у Мазовію.

1263 г. – забойства Транятам полацкага князя Таўцівіла.

1263 г. – князь Гердзень у дамове з Рыгай выступае сюзерэнам Полацка.

1264 – 1267 г. – гаспадаранне Войшалка ў дуумвіраце са Шварнам:

1264 г. – Войшалк, падтрыманы Пінскам і Наваградкам, займае вялікакняжскі пасада.

1264 – 1270 г. – Саюз ВКЛ з Галіцка-Валынскай дзяржавай.

1265 г. – паход Войшалка на Дзяволтву і Нальшаны.

1265 г. – русінска-ліцвінскі паход у Малапольску.

каля 1265 г. – сведчанне пра залежнасць Полацкай і Віцебскай земляў ад ВКЛ у грамаце-дамове Полацка з Рыгай.

1266, 1267 г. – паходы ліцвінаў у Мазовію.

1266 – 1299 г. – Даўмонт (Цімафей) княжыў у Пскове.

1267 – 1270 г. – гаспадаранне Шварна Данілавіча.

1269 г. – паход ліцвінаў у Куявы.

1270 – 1282 г. – гаспадаранне Трайдэна:

1271, 1273, 1277, 1280, 1282 г. – паходы ліцвінаў у Сілезію, Польшчу, Мазовію.

1270 – 1274 г. – вайна ВКЛ з Інфлянцкім ордэнам.

1275 – 1277 г. – вайна ВКЛ з Галіцка-Валынскім княствам.

(1275 г. – напад гарадзенцаў на Драгічын над Бугам; канец 1275 г. – паход татарскіх і галіцка-валынскіх войскаў у Літву, знішчэнне вакольнага горада ў Наваградку;

канец, зіма 1277 г. – паход татараў і галіцка-валынскіх войскаў у Літву на Гародню).

1275 – 1276 г. – пабудова інфлянцкімі рыцарамі замка Дзюнабург (сённяшні Даўгаўпілс).

1277 – 1282 г. – аднаўленне вайны ВКЛ з Інфлянцкім ордэнам.

1279 г. – параза інфлянцкіх рыцараў і датчанаў падчас паходу на Літву.

1279 г. – шлюб плоцкага князя Баляслава II з дачкой Трайдэна Гаўдэмундай.

1279 – 1290 г. – паўстанне семігалаў супраць Інфлянцкага ордэна.

1282 – 1292 г. – “цёмныя гады”:

1282 – 1287, 1290 г. – паходы ліцвінаў у Польшчу і Мазовію.

1283 г. – пачатак збройнай экспансіі Ордэнскай дзяржавы ў Прусах супраць Літвы.

1284 г. – першы паход прускіх крыжакоў на Гародню.

1285 г. – першая збрыйная сутычка ліцвінаў з маскавітамі (паход ліцвінаў на вобласць цверскага біскупа, удзел маскоўскай дружыны ў адбіцці нападу).

1289 г. – літоўскія князі Будзікід і Будзівід перадалі валынскаму князю Мсціславу Уладзіміравічу горад Ваўкавыск.

1289 г. – пабудова крыжацкага замка Рагнеты ў Прусах.

1292 – 1295 г. – гаспадаранне Пукувера:

1292 г. – паход ліцвінаў на Брэст-Куяўскі; першая ўзгадка ў крыніцах Пукувера і Віценя.

1294 г. – паход ліцвінаў пад часам Віценя на Ленчыцы.

1295 – 1315 г. – гаспадаранне Віценя:

1295, 1296, 1302, 1305, 1306 г. – паходы ліцвінаў на польскія землі.

1298 г. – саюз ВКЛ з горадам Рыгай супраць Інфлянцкага ордэна.

1300 г. – заснаванне праваслаўнай Літоўскай метраполіі.

1308 г. – захоп Тэўтонскім ордэнам часткі Памор'я з Гданьскам.

1309 г. – перанос рэзідэнцыі хохмайстраў Тэўтонскага ордэна з Венецыі ў Мальбарк.

канец 13 – пачатак 14 ст. – пачатак будаўніцтва мураваных замкаў у Літве.

1309 г. – паход ліцвінаў пад часам сына Віценя ў Інфлянты.

1314 г. – няўдалы паход прускіх крыжакоў на Наваградок.

1316 – 1341 г. – гаспадаранне Гедыміна

ДАДАТКИ

Додатак I. Документы Міндоўга

№	Назва дакумента	Даты-роўка	Аўтэнтычнасць (паводле Караля Малечыньскага)	Публікацыя
1	Дазвол рыжскім купцам на бязмытны гандаль у Літве	1253 г.	Усе прыкметы аўтэнтычнасці, але не мае агульных рыс з астатнімі дакументамі	Bunge*N 243, Жлутка*** №1
2	Дараванне Лів. Ордэну земляў у Жамойці	1253 г., ліпень	Аўтэнтычны	Bunge N 252, Жлутка №2
3	Дараванне земляў літоўскаму біскупу Хрысціяну	1254 г.	Аўтэнтычны	Bunge N 263, Жлутка №3
4	Дараванне Лів. ордэну зямлі Селоніі	1255, кастр.	Аўтэнтычны	Bunge N 286, Жлутка №4
5	Ліст да папы з просьбай зацвердзіць дараванне Селоніі	1255, кастр	Аўтэнтычны	Bunge N 287, Жлутка №5

6	Паўторнае дараванне Лів. ордэну земляў у Жамойці	1257	Фальсіфікат	Codex** diplom. Lit.N 8, Жлутка №6
7	Дараванне ордэну ўсёй Жамойці	1257	Фальсіфікат	Bunge N 294, Жлутка №7
8	Дараванне ордэну Дайноўскай зямлі, Скаловіі і Жамойці	1259, 7 жніўня	Аўтэнтнычны	Bunge N 342, Жлутка №8
9	Дараванне Літвы ордэну ў выпадку безпatomнай смерці Міндоўга	1260, сярэдз. чэрв.	Фальсіфікат	Bunge N 354, Жлутка №9
10	а, б Паўторнае дараванне Селоніі з апісаннем яе межаў	1261, 7 жніўня	Фальсіфікат	Bunge N 363, 10а, 10б

* Bunge: Liv-, Est- uhd Curländisches Urkundenbuch, nebst Regesten /Ed. F.G.Bunge. Bd.1 (1093-1300). Reval, 1853.

** Codex diplomaticus Lithuaniae. /Ed. E.Raczyński
Vratislaviae, 1845.

*** Міндаў, кароль Літовіі, у дакументах і сьведчаньнях.
Уклад. пер. на бел. мову, камент. А Жлуткі. Мн. 2005.

ДАДАТАК 2.

Артыкул “Дыскусія ці сварка?”

Публікацыя: Краўцэвіч Аляксандар. Дыскусія ці сварка? Пра магчымасць дыялогу паміж беларускімі і летувіскімі гісторыкамі // Гістарычны Альманах. Гародня, 2001. Т. 5. С. 168 – 172.

Дыскусія ці сварка? Пра магчымасць дыялогу паміж беларускімі і летувіскімі гісторыкамі

Рэцэнзія Артураса Дубоніса на маю манаграфію “Стварэнне Вялікага Княства Літоўскага” ў “Гістарычным Альманаху” надрукавана ў перакладзе з англамоўнай версіі, якая з’яўляецца трохі змененай формай летувіскага арыгіналу. У арыгінале рэцэнзыйны артыкул называецца “Навейшы тупік беларускай гістарыяграфіі” і пачынаецца сказам: “Найноўшая беларуская канцэпцыя стварэння Вялікага Княства Літоўскага (ВКЛ) абвешаная ўсімі найгоршымі атрыбутамі нацыяналізму”¹; і г.д.

Ужо першыя заўвагі рэцэнзента выклікаюць недаўменне. Напрыклад, ён нагадвае пра перанос Міколам Ермаловічам гістарычнай Літвы да верхняга і сярэдняга Нёмана і сцвярджае, што “Краўцэвічу спадабаліся гэтыя высновы”. Аднак менавіта лакалізацыя Літвы 12-13 ст. Ермаловічам выклікала найбольшую крытыку з майго боку (с. 118-121²) Гэтая лакалізацыя, на маю думку, памылковая і з’яўляецца адной з найслабейшых частак ягонай працы (с.62).

Дубоніс адразу прыпісвае мне палітызацыю даследавання ці жаданне даказаць нейкія зараней зададзеныя

1 Dubonis, Artūras. Naujosios baltarusių istoriografijos aklavietė // Mūsų praeitis. Vilnius. 1999. T. 6. P. 207-213.

2 Усе спасылкі і цытаты з маёй кнігі прыводзяцца па яе апошняму выданню: Краўцэвіч А.К. Стварэнне Вялікага Княства Літоўскага. Жэ-шаў, 2000.

тэзы. Такую метадалогію лічу недапушчальнай у навуковай працы, яна больш падыходзіць да публіцыстыкі. Маё даследаванне будавалася па агульнапрынятаму прынцыпу: спачатку вывучэнне крыніцаў і гістарыяграфіі, а потым – высновы на падставе сабранай і апрацаванай інфармацыі. Найперш, пасля некалькіх гадоў вывучэння крыніцаў і існуючай гістарыяграфіі генезы ВКЛ, стала зразумела, што практычна ўсе рэканструкцыі гэтага працэсу – то варыянты адной і той жа версіі, падставай якой з’яўляецца аксіёма пра **балта-славянскую канфрантацыю** на тэрыторыі Панямоння. Дзве галоўныя тэзы гэтай версіі:

1. **Узнікненне раннефеадальнай летувіскай дзяржавы ў выніку эвалюцыі летувіскага грамадства.**

2. **Пераўтварэнне гэтай дзяржавы ў ВКЛ праз заваёву (далучэнне) суседніх усходнеславянскіх (рускіх) земляў.**

Не аспрэчваючы гэтых маіх высноваў, Дубоніс сцвярджае, што я ўжываю выраз “афіцыйная савецкая”, “савецка-летувіская канцэпцыя” “каб паставіць пад сумненне даставернасць канцэпцыі этнічнай літоўскай дзяржавы”. Але ж застаецца фактам, што апошні варыянт летувісацэнтрысцкай канцэпцыі генезы ВКЛ (дарэчы, адрозны ад традыцыйнага расейскага) быў распрацаваны савецкім (па месцу жыхарства і ўжыванай метадалогіі) гісторыкам Уладзімірам Пашутам і прысутнічаў ва ўсіх афіцыйных савецкіх падручніках, а сёння надалей выступае ў летувіскіх працах. Тое, што рэцэнзент у выразе “савецка-летувіская канцэпцыя” бачыць негатыўны сэнс, не падважвае тэрміналагічную дакладнасць такога акрэслення. Гэтаксама каму-небудзь можа не спадабацца выраз “беларусацэнтрысцкая канцэпцыя Ермаловіча”. Гэтая версія ўтварэння ВКЛ, здавалася б, процілеглая балтацэнтрысцкай, таксама грунтуецца на тэзе-аксіёме **балта-славянскай канфрантацыі** і адрозніваецца толькі вызначэннем пераможцы.

Галоўным штуршком да ўзнікнення маёй працы сталі вынікі пасляваенных комплексных даследаванняў працэсу балта-славянскіх кантактаў, праведзеныя мовазнаўцамі, археолагамі і этнолагамі, якія абверглі тэзіс пра спрадвечную балта-славянскую канфрантацыю на тэрыторыі пачатковага ядра дзяржавы. Гэтыя даследаванні, прадстаўленыя дзясяткамі манаграфій і сотнямі артыкулаў, сцвярджаюць, што балта-славянскія кантакты на тэрыторыі Панямоння, як і на ўсёй Беларусі, мелі мірны характар. Адсюль вынікае выснова, што рэканструкцыі генезы ВКЛ, угрунтаваныя на тэзе канфрантацыі, з'яўляюцца недакладнымі і патрабуюць перагляду. Мая праца стала спробай такога перагляду і распрацоўкі новай рэканструкцыі генезісу ВКЛ, адпаведнай сучаснаму стану гістарычных ведаў. Не настойваю на яе дасканаласці і завершанасці, але не магу пагадзіцца з катэгарычна выказанай у рэцэнзійі Дубоніса адмовай самой неабходнасці распрацоўкі новай канцэпцыі.

Можна спрачацца наконт інтэрпрэтацыі шмат якіх звестак, невыразна пададзеных у крыніцах, але нельга адмаўляць відавочных фактаў ці браць з крыніцаў тое, чаго ў іх няма. Напрыклад, цытуючы летапіс пра жорсткасць Вайшэлка падчас пачатку кіравання ў Наваградку, рэцэнзент дадае ад сябе, што гэта адбывалася пасля заваёвы ім Наваградка. Між тым у летапісе няма ні слова пра гэтую заваёву. Такое “дапаўненне” крыніцы не з'яўляецца навуковым і не робіць гонару яго аўтару.

Яшчэ прыклад. У маёй кнізе выказваецца дапушчэнне, што Міндоўг, стараючыся перад папай аб каранакцыі свайго пераемніка (імя ягонае крыніцы не падаюць), не меў на ўвазе Вайшэлка, бо той быў манахам. Рэцэнзент успрымае гэтае дапушчэнне-меркаванне як даказаны факт і сцвярджае, што гэты “факт” наносіць удар па маіх высновах.

На элементарнай памылцы грунтуюцца сцверджанні рэцэнзента пра “пастку” для аўтара кнігі, звязаную з ваеннай актывізацыяй летапісных літоўцаў у 1180-я гады. Маўляў, літоўцы пачынаюць атакаваць Панямонне, што супярэчыць тэзе Краўцэвіча пра існуючы тут балта-славянскі сімбіёз. Элементарнасць памылкі заключаецца ў тым, што рэцэнзент не робіць розніцы паміж асобнымі землямі летапіснай Русі і ўсе іх лічыць агульным палітычным арганізмам. Між тым, усе зафіксаваныя крыніцамі напады літоўцаў на землі Русі ні аднаго разу не датычылі тэрыторыі Панямоння. (Дарэчы, пры ўсім старанні я не знайшоў звестак пра літоўскія напады і на іншыя беларускія землі.) Рэцэнзент таксама не называе ніводнага такога факту, а ўжывае недазволены прыём: прыводзіць маё выказванне пра тое, што успышка ваяўнічасці літоўскіх плямёнаў не парушыла стабільнасці панямонскай сістэмы, але апускае ягоны працяг, менавіта: “ваяўнічы рух балтаў быў накіраваны за межы сваёй панямонскай сістэмы” (с. 129, другое выданне – с. 135).

Рэцэнзент сцвярджае, што пасля раскопак, праведзеных Фрыдай Гурэвіч, шэраг беларускіх аўтараў пачаў перабольшваць важнасць Наваградскага краю. Аднак гэтую важнасць цяжка перабольшыць, бо большых і багацейшых гарадоў на ўсім Панямонні ў 13 ст. ад пачаткаў і да вусця Нёмана не было. Таксама пасля буйных раскопак у панямонскіх гарадах сучаснай Беларусі стала несумненным іх усходнеславянская (беларуская) прыналежнасць. Што датычыць Вільні, то не толькі археалагічныя раскопкі Галубовічаў, але і пісьмовыя крыніцы 14 ст. сведчаць пра беларускае насельніцтва ў гэтым горадзе³.

Маё сцвярджанні пра сімбіёз балцкіх і славянскіх насельнікаў Панямоння і пра большую шчыльнасць балцкага насельніцтва на поўначы, а славянскага – на поўдні кан-

тактнай зоны, не з'яўляюцца супярэчлівымі, як сцвярджае рэцэнзент, паколькі тэрмін “сімбіёз” не азначае раўнамернае перамешванне. Рэцэнзент убачыў на карце лінейную балта-славянскую этнічную мяжу, але не звярнуў увагі на неаднаразовае падкрэсліванне ў кнізе меркавання майго і іншых даследчыкаў пра адсутнасць такой мяжы і што ўсе межы паказаныя на мапах – ўмоўныя. Напрыклад, знакамітая лінія Сафарэвіча, то “мяжа адноснай **перавагі** назваў на *-ішкі*. Мяжа па канфесійнаму крытэрыю паказвае **перавагу** адной канфесіі над другой”⁴.

Рэцэнзент сцвярджае, што я не прызнаю сучасныя заходнія беларускія землі старымі этнічнымі летувіскімі тэрыторыямі. Цэлы раздзел у маёй працы прысвечаны працэсу балта-славянскіх кантактаў на тэрыторыі сучаснай Беларусі, які паводле археалагічных і лінгвістычных даследаванняў распачаўся каля 6 ст. н.э. Мяжа паміж балтамі і славянамі праходзіла ў той час прыблізна па рацэ Прыпяці, што не раз адзначаецца ў маёй працы. Іншая рэч, што ўсіх балтаў, якія жылі тут ў сярэднявеччы не выпадае называць летувісамі, як усіх тагачасных русінаў – насельнікаў Кіеўскай Русі, нельга называць расейцамі. На сучасных заходніх землях Беларусі жылі пераважна яцвяжскія, а не літоўскія плямёны.

Тут будзе дарэчы заўвага наконт ўжывання ў маёй працы тэрміну “летувісы” і “Летува” ў адносінах да сучаснага народу і краіны замест “літоўцы” і “Літва”. Пасля працытання рэцэнзіі Артураса Дубоніса я яшчэ раз пераканаўся ў апраўданасці такой розніцы тэрмінаў, якая дапамагае дакладна аддзяліць розныя па тэрытарыяльнаму і этнічнаму нападуненню паняцці **гістарычнай Літвы** і **сучаснай Летувы** і такім чынам перадухіліць спекуляцыі на атаясамленні гэтых паняццяў. Дарэчы, рэцэнзент цалкам абыходзіць адну з найважнейшых праблемаў - лакалізацыю і этнічную

характарыстыку Літвы – ядра, цэнтральнай вобласці ВКЛ. Сёння ў гістарыяграфіі няма спрэчак адносна яе абсягу: то Наваградчына, Віленшчына і Гарадзеншчына, г.зн. большую частку **гістарычнай Літвы** – цэнтра і ядра дзяржавы, складалі этнічна беларускія землі. У сваёй кнізе я паказваю працэс замацавання за гэтай тэрыторыяй назвы “Літва” (с. 104-128). Прывядзенне нейкіх адасобленых прыкладаў, як тое робіць рэцэнзент адносна крывічскага Наваградка ў 1314 г. з Хронікі Прусіі Дзюсбурга, ніякім чынам не праясняе справу. Напрыклад, у іншай прускай хроніцы – Віганда з Марбурга пад 1383 г. згадваецца Вільня як “рускі горад”.

Не згодны, што мае разважанні ўскладняюцца хрышчэннем Міндоўга ў каталіцтва (дарэчы ў маёй працы не ўжываецца выраз “лацінская ерась” – гэта словатвор рэцэнзента). Наступнікі Міндоўга, пачынаючы ад Гедыміна, не раз дэкларавалі жаданне прыняцця каталіцтва, якраз у часы найбольшай напругі вайны з Тэўтонскім ордэнам, каб пазбавіць апошняга ідэалагічнай падставы для агрэсіі супраць ВКЛ. Аднак сутнасці дзяржаўнай арганізацыі падобныя дэкларацыі, а пасля і рэальнае хрышчэнне Ягайлам апошніх у Еўропе язычнікаў не змянялі, як і не змянілі ў ВКЛ афіцыйную старабеларускую мову на летувіскую. Дарэчы, Артурас Дубоніс адносіцца да тых летувіскіх гісторыкаў, якія пазбягаюць ужывання тэрміну “старабеларуская мова” і называе яе “заходнерускай”⁵.

Месцамі ўражвае адназначнасць і хуткасць выказаных рэцэнзентам ацэнак, якія з-за гэтага не выглядаюць пераканаўча. Напрыклад, гістарыяграфічны агляд у маёй працы не займае амаль яе палову, як сцвярджае Дубоніс, а трохі больш пятай часткі. Падобны ж прыклад падазронай хуткасці высноваў – акрэсленне маёй асобы як

“сур’ёзнага археолага” толькі па загалоўках артыкулаў у бібліяграфіі.

Знаёмства нават з прыгладжаным, прызначаным для паказу шырокаму свету, варыянтам рэцэнзіі пакідае цяжкае ўражанне найперш па прычыне яе агрэсіўнасці. Да таго ж відавочны нізкі ўзровень культуры навуковай дыскусіі, менавіта, некарэктнае цытаванне рэцэнзуемай працы, прыпісванне аўтару матывацыі, думак, меркаванняў, высноваў, якіх ён у працы не выказваў, часам яўнае элементарнае неразуменне тэксту кнігі (магчыма, па прычыне цяжкасцяў з беларускай мовай). Усё гэта, па-першае, выводзіць даную рэцэнзію яўна ніжэй за дапушчальны ўзровень навуковай дыскусіі; па-другое, адбівае ахвоту ў падобнай дыскусіі ўдзельнічаць. Аднак, публікацыя рэцэнзіі Дубоніса на Беларусі (гэтаксама як і адказ на яе) бачыцца патрэбнай па некалькіх прычынах. Па-першае, погляды Дубоніса як і форма іх выказвання не з’яўляюцца індывідуальнай адметнасцю гэтага аўтара, а характэрныя і для іншых летувіскіх гісторыкаў, у чым я пераканаўся падчас дыскусіяў з імі на міжнародных навуковых канферэнцыях. Таму можна казаць пра іх тыповасць у Дубоніса. Па-другое, погляды гэтыя слаба вядомыя на Беларусі па прычыне штучнага раздзялення нашых гістарыяграфіяў яшчэ ад савецкіх часоў і моўнага бар’еру (неяк у Навуковай Бібліятэцы НАН Беларусі я не змог знайсці слоўніка летувіскай мовы, бо яго там ўвогуле не было. Прынамсі тут заўвага Дубоніса цалкам справядлівая – я дрэнна ведаю летувіскую мову, патрэбныя тэксты чытаю са слоўнікам і з цяжкасцю.) Па-трэцяе, беларускія і летувіскія гісторыкі асуджаныя на наладжванне дыялогу па праблемах вывучэння нашага агульнага мінулага, хоць бы з той прычыны, што мы ўсё-такі бліжэйшыя суседзі.

Сёння відавочна, што нашыя летувіскія калегі (прынамсі, пэўная іх частка) такога дыялогу не хочуць. На пачатку 90-х гадоў мінулага стагоддзя, калі на Беларусі праходзілі працэсы дэмакратызацыі і адбудовы незалежнасці, гісторыкі Летувы ішлі насустрач гэтаму дыялогу. Пра тое сведчылі тыя сумесныя “круглыя сталы” (у Менску і Гервятах), вынікі якіх у канцы 90-х Дубоніс здзекліва параўнаў з дырэктывамі Камуністычнай партыі.

Сённяшняя страта цікавасці да размовы з беларускімі калегамі выклікана, падобна, міжнароднай ізаляцыяй Беларусі і яе аддаленнем ад Еўропы. Тым не менш, рэжым Лукашэнкі не вечны, а гістарычная навука застанецца. Перакананы, чым хутчэй лаянка, якая чуецца з боку на-

ДАДАТАК 3.

Рэцэнзія на кнігу Роўэл С.К. “Уздым Літвы: Паганская імперыя...”

Публікацыя: Краўцэвіч А. Рэцэнзія: С. К. Роўэл. Уздым Літвы: Паганская імперыя ў Цэнтральнай і Ўсходняй Еўропе, 1295 -1345 г.; пераклаў з англ. А. Мікус. Мінск: Медысонт 2015. – 424 с. // Гадавік Цэнтра Беларускіх Студыяў. Варшава, № 6. 2020. С. 236 – 246.

Папяровы імперыялізм, або ці была Літва ў XIV ст. “паганскай імперыяй”?

(рэц.: С.К. Роўэл. Уздым Літвы: Паганская імперыя ў Цэнтральнай і Ўсходняй Еўропе, 1295 - 1345 г.; пераклаў з англ. А. Мікус. Мн.: Медысонт 2015. – 424 с.)

Кніга ангельска-летувіскага¹ аўтара доктара філасофіі Стэфана Крыстафера Роўэла (Rowell, Stephen Christopher) прысвечана Вялікаму Княству Літоўскаму (далей ВКЛ) пад кіраваннем першых пакаленняў дынастыі Гедымінавічаў, якая пачалася з таямнічага Пукувера ў апошнім дзесяцігоддзі XIII ст. Першае выданне працы з’явілася ў 1994 г. на ангельскай мове ў Кембрыджы, праз год пасля пераезду аўтара на працу ў Летува. Акрамя паўтору ангельскага выдання (у 2014 г.), кніга выйшла на летувіскай мове ў 2001 г.², а ў 2015 г. менскае выдавецтва “Медысонт” выдрукавала пераклад ангельскага выдання 1994 г. на беларускую мову.

Адказным за выпуск пазначаны Алесь Пашкевіч, які ў інтэрв’ю для радыё “Рацыя” паведаміў пра выданне працы Роўэла па-беларуску часопісам “Архэ”. Аднак у выходных даных кнігі “Архэ” ніяк не абазначана і можна толькі

¹ Аўтар рэцэнзіі ўжывае назвы Летува і летувісы там, дзе маецца на ўвазе сучасная краіна і яе народ з адпаведнымі назвамі Lietuva і lietuviai.

² Rowell S. C. Iš viduramžių ūkų kylanti Lietuva : pagonių imperija Rytų ir Vidurio Europoje, 1295–1345. Vilnius, 2001.

здагадвацца, па якой прычыне. А.Пашкевіч адзначыў, што праца С.Роўэла вытрымала чатыры выданні па-ангельску (мне ўдалося знайсці звесткі толькі пра два) і ацэньвае яе наступным чынам: *“І гэта адно з найлепшых даследванняў пачатковага перыяду гісторыі Вялікага Княства Літоўскага. У гэтым даследванні паказваецца, як Вялікае Княства Літоўскае ўпершыню набывала вагу на міжнароднай арэне.”*³ У гэтым выказванні крыецца недакладнасць, бо праца Роўэла прысвечаная не пачатковаму перыяду гісторыі ВКЛ – у 1295 г. дзяржава мела за сабой каля паўстагоддзя; маецца таксама пэўная нязгоднасць з назвай кнігі, бо дзяржаву, якая *“ўпершыню набывала вагу на міжнароднай арэне”* наўрад ці можна залічыць да імперыяў.

Выклікае здзіўленне першы сказ кнігі ва Ўступе: *“6 верасня 1991 г. бальшавіцкі рэжым у Маскве...”* Акрэсліць прэзідэнтуру Барыса Ельцына як “бальшавіцкі рэжым”, будзе мякка кажучы, перабольшваннем.

Ва Ўступе аўтар спасылаецца на дзве кнігі польскіх гісторыкаў⁴, якія на яго думку, *“не адрозніваюцца тэндэнцыйнасцю”* (с. 7). Можна пагадзіцца з такой ацэнкай працы Аскара Халецкага, але другая аўтарства Ежы Ахманьскага, прынамсі раздзелы прысвечаныя ВКЛ у XIII – XIV ст., аб’ектыўнымі, на маю думку, назваць не выпадае.

Ва Ўступе маюцца некалькі спрэчных і недакладных выказванняў. Так, у 1386 г., калі Ягайла жаніўся з польскай каралевай, ВКЛ не мела яшчэ выхаду да Чорнага мора; пры Гедыміне не было яшчэ Вялікага Княства Маскоўскага, ягоны сучаснік маскоўскі князь Іван Данілавіч (Каліта) меў тытул вялікага князя ўладзімірскага.

С. Роўэл канстатуе адсутнасць *“падрабязнага выкладу гісторыі паганскай Літвы”* на якой-небудзь заходнееўрапей-

3 <https://www.racyja.com/kultura/uzdym-litvy-stefana-k-rouela-vyishau-pl>

4 Halecki O. The borderlands of western civilisation: A history of East Central Europe. New York, 1952; Ochmański J. Historia Litwy. 2 wyd. Wrocław-Warszawa-Kraków-Gdańsk-Lódź, 1982.

скай мове і дэкларуе запаўненне гэтага прагалу ў навуцы сваёй працай. Аднак мэта даследавання ў фармулёўцы аўтара выглядае не зусім па-навуковаму: *“У працы будзе зроблена спроба абвергнуць той несправядлівы заходні погляд на гісторыю Усходняй і Цэнтральнай Еўропы, паводле якога з-за няведання змяншаюцца ўнёскі славян і балтаў у еўрапейскую культуру”* (с. 8). Доказ/абвяржэнне нейкай тэзы ці погляду як адпачатковая мэта працы – характэрная рыса не навуковага даследавання, а публіцыстыкі.

Не адразу атрымліваецца зразумець дэкларацыю аўтара асвятляць падзеі *“з розных бакоў і найперш з боку Вільні, а не Варшавы, Масквы ці Караляўца, разглядаючы Вялікае Княства Літоўскае як цалкам самастойны суб’ект, а не ў перспектыве тэрытарыяльнай экспансіі тэўтонцаў, палякаў ці рускіх”* (с. 8). Упамінанне ў пераліку Караляўца нібыта сведчыць, што аўтар гаворыць пра Вільню часоў ВКЛ, але па ходу справы выясняецца, што ён мае на ўвазе сталіцу сучаснай манаэтнічнай дзяржавы – Рэспублікі Летува, якой Вільня стала толькі ў 20 ст. (у гэтай рэцэнзіі дзеля адрознення сучаснай краіны і яе народа ад гістарычнай Літвы і ліцвінаў выкарыстоўваюцца тэрміны “летувісы” і “Летува”).

С. Роўэл абраў для даследавання цікавы і важны перыяд у гісторыі ВКЛ, сапраўды пераломны этап, калі яно з невялікай рэгіянальнай у маштабах Беларусі дзяржавы пачало вырастаць на адну з галоўных сілаў ва Ўсходняй Еўропе. Храналагічныя рамкі, выдзеленыя аўтарам, таксама зразумелыя: пачатковая 1295 г. – прыблізная дата пачатку кіравання ў Літве Віцены – другога прадстаўніка новай дынастыі (называнай дынастыяй Гедыміна, а ў польскай традыцыі – Ягелонскай); заключная 1345 г. – прыход да ўлады дуумвірату Альгерд-Кейстут.

Што праўда, пра імперскі характар дзяржавы ці, прынамсі, пра палітыку блізкую да імперскай можна казаць ад часоў дуумвірату Альгерд-Кейстут, бо менавіта гэтыя гаспадары вывелі ВКЛ на пазіцыю наймацнейшай дзяржавы Усходняй Еўропы, пацясніўшы Залатую Арду. Але пра гэта трохі пазней.

Гаспадаранне Віцены (каля 1295 – 1315 г.) завяршыла першы перыяд гісторыі дзяржавы, калі яна ў змаганні з суседзямі сілай зброі і дыпламатыі даводзіла сваё права на існаванне, а кіраванне Гедыміна (1316 – 1341 г.) прывяло да першага істотнага павелічэння дзяржаўнай тэрыторыі праз аб'яднанне ў ВКЛ амаль усіх гістарычных земляў Беларусі.

Кніга складаецца з 10 раздзелаў, дапоўненая двума дадаткамі, спісам крыніцаў (у тым ліку рукапісных), бібліяграфіяй, генеалагічнымі табліцамі, паказнікам і інш. неад'емнымі атрыбутамі сучаснага навуковага выдання. Спіс ілюстрацый (рысункаў, мапаў, табліцаў) нетрадыцыйна размешчаны ў пачатку кнігі перад уступам, пры спісе рысункаў няма ўказання нумароў старонак, на якіх яны знаходзяцца. Спіс скаротаў, мапы і табліцы, размешчаныя таксама нетрадыцыйна ў пачатку кнігі, адразу пасля ўступу.

Крыніцы разглядаюцца ў Раздзеле 2, а трэці “Уводзіны ў літоўскую эканамічную і палітычную гісторыю да 1315 г.” (апошняга года гаспадарання Віцены) названы ва Ўступе “агульнай характарыстыкай паганскай дзяржавы”. (с. 9). Наступныя раздзелы апавядаюць: пра экспансію Літвы (4-ты), “Палітычны аспект паганскага культу” (5-ты), “Літоўская мітраполія” (6-ты), “Пагане, мір і папа (1322 – 1324 гг.) (8-ы)”, “Бязлітасная *realpolitik*”, “1339 – 1345 гг.: канцы і пачаткі” (9-ты), і “Чыннікі фармавання Вялікага Княства” (10-ты, апошні), які выконвае ролю заканчэння-падсумавання.

Дадаткі названыя: “Рускія крыніцы пра падзенне Кіева, 1322 – 1323 гг., (дакладней, фрагменты крыніц з XVI – XVII ст.) і “Спіс праваслаўных іерархаў, 1283 – 1461 гг.” (менавіта, спіс мітрапалітаў).

Ва Ўступе аўтар тлумачыць ужыванне *“назвы Русь у дачыненні да населенага ўсходнімі славянамі краю”*: *“Гэта бяскрыўдны ўмоўны тэрмін, якім абазначаецца абсяг супольнай палітычнай, рэлігійнай і літаратурнай культуры да часоў уздыму велікарусаў (г.зн. маскавітаў) над братнімі русінамі Беларусі ды Украіны”* (с. 9). Насамрэч у трактоўцы С.Роўэла гэты тэрмін зусім не бяскрыўдны, бо прыкрывае практычна поўную адсутнасць у ягонай працы беларусаў і украінцаў, якіх аўтар прадстаўляе як русінаў – аб’ектаў экспансіі язычнікаў-летувісаў.

Сярод краінаў, адкуль паходзяць важнейшыя крыніцы, выкарыстаныя даследчыкам, ёсць Нідэрланды, Францыя, Расія, але няма Украіны і Беларусі (с. 58). Між тым галоўнай крыніцай па ранняй гісторыі ВКЛ з’яўляецца ўкраінскі Галіцка-Валынскі летапіс, а высока ацэненыя аўтарам уласныя летапісы ВКЛ створаныя на старабеларускай мове.

У тэксце трапляецца даволі шмат фактычных памылак і недакладнасцей. Напрыклад, зямгалы не жылі па суседству з Прусіяй (с. 41), а суседнічалі з Полаччынай. Ліда не была значным горадам у XIII ст (с. 104) яе развіццё пачалося з вёскі пасля пабудовы замка ў XIV ст.⁵ Гародня не знаходзілася ў 5 км ад Прусіі (с. 119). Недакладна, што Наваградок *“асабліва хутка пачаў расці пасля 1316 г.”*. Наадварот, пасля пагрому 1275 г. перыяд росквіту горада скончыўся, заняпала жыццё на галоўным пасадзе – вакольным горадзе⁶.

5 Краўцэвіч А.К. Гароды і замкі Беларускага Панямоння 14 – 18 стст.: планіроўка, культурны слой. Мн., 1991. С. 99 – 101.

6 Гуревич Ф.Д. Древний Новгородок (посад – окольный город). Ленинград, 1981. С. 157.

Моцна недакладнае сцвярджэнне: “у Полацку ў XIV ст. было пабудавана гэтулькі манастыроў і цэркваў, колькі за тры ранейшыя стагоддзі” (с. 222). Росквіт полацкага дойлідства прыпаў на XII ст., мураванае будаўніцтва ў горадзе спынілася ў XIII ст., і не вялося ў XIV ст. (як і па ўсёй Еўропе па прычыне вялікага дэмаграфічнага крызісу, выкліканага пандэміяй “Чорнай смерці”).

Гедымін не займаў Галіцка-Валынскую зямлю каля 1323 г. (с. 257), там да 1340 г. кіраваў уласны князь Юры-Баляслаў, пра што далей узгадвае сам аўтар (с. 269).

Даволі арыгінальна выглядае атаясамленне вялікакняскай улады ў ВКЛ у XIII ст. не з адной асобай і нават не з пяццю “старэйшымі” князямі, а з пяццю родамі: “Роды, да якіх належалі гэтыя князі – Жывібунд, браты Даўят і Вілікайла і сыны Рынгаўда, – прадстаўлялі вялікакняскую ўладу” (с. 84).

Насуперак меркаванню С.Роўэла (с. 42), каланісты ў Ордэнскай дзяржаве імкнуліся сяліцца як мага далей ад небяспечнай ліцвінскай мяжы, уздоўж якой заставаліся незаселеныя пусткі з-за пастаяннай ваеннай небяспекі.

Хан Залатой Арды даваў ярлык на кіраванне Вялікім княствам Уладзімірскім не абавязкова старэйшаму з Рурывавічаў (с. 49), а сама Залатая Арда ў 40-я гады 14 ст. яшчэ не была мусульманскай краінай, іслам засвойвалі адно вярхі яе грамадства⁷.

Невядома, што за “некаторыя вобласці Польшчы” былі далучаныя да Літвы праз шлюбы (с. 130). Выклікае пытанні план-рэканструкцыя Вільні 1342 г. нібыта ўзяты з працы Ежы Ахманьскага (с. 105, спасылка на выданне 1982 г.). У пазнейшым пашыраным выданні “Гісторыі Літвы” такі план адсутнічае, ёсць план-рэканструкцыя горада на 1390 г.⁸

7 Федоров-Давыдов Г.А. Общественный строй Золотой Орды. Москва, 1973. С. 107, 103.

8 Ochmański J. Historia Litwy. S. 62.

С.Роўэл сцвярджае, што *“Паводле дакументаў Тэўтонскага ордэна, Міндоўг пабудаваў катэдру ў Вільні; апошнім часам былі адкапаныя, як мяркуюць, падмуркі гэтай бажніцы”* (с. 106). Спасылкі на дакументы не прыводзяцца, а адкрытыя археолагамі фрагменты падмуркаў не могуць быць дакладна датаваныя. Інтэрпрэтацыя іх як парэшткаў катэдры Міндаўга выклікае вялікія сумненні. Вядомы даследчык ВКЛ прафесар Анджэй Рахуба лічыць, што сцвярджэнне найноўшай летувіскай гістарыяграфіі пра каранацыю Міндоўга ў віленскай катэдры абапіраецца *“на мала пераканаўчых доказах”* і папулярызуецца па палітычных прычынах⁹. Заявіўшы пра будову ў Вільні каталіцкага храма Міндаўгам (с. 68), далей аўтар піша аб *“магчымым заснаванні Гедыміна першага храма ў Вільні”* (с. 75).

Гедымін не аддаваў сваім сынам Яўнугу і Кейстуту Жамойць (с. 330), гэтая зямля ўвогуле не ўпамінаецца ў ягоным тастаменце¹⁰ (бо яшчэ не належала да ВКЛ).

У працы неаднойчы сустракаюцца ўзаемаспрэчныя і ўзаемавыключальныя выказванні. Напрыклад, сцвярджэнне пра імкненне вялікіх князёў парадніцца з арыстакратамі важных памежных зонаў (с. 95) супярэчыць выснове, што вялікія князі, як маглі перашкаджалі арыстакратам праз шлюбы ўключацца ў кіроўную дынастыю (с. 96).

Гедымін наўрад ці *“...ухваляў саперніцтва, што расколвала яго сыноў на два галоўныя лагеры.”* (с. 101).

Ліцвінскіх князёўнаў, якія выйшлі замуж за хрысціянаў, аўтар у адным месцы называе *“пагрозлівай пятай калонай у Польшчы і на Русі”* (с. 153), а ў другім сцвярджае, што Гедымінаўны за мяжой *“горача прымалі новую рэлігію і пазней былі слынныя сваёй пабожнасцю і апекаваннем царквы”* (с. 348).

9 Rachuba Andrzej, Kiaupienė Jūratė, Kiaupa Zigmantas. Historia Litwy. Dwugłos polsko-litewski. Warszawa, 2009. S. 14.

10 Полное собрание русских летописей. Москва, 1980. Т. 35. С. 132 – 133.

Выразная нязгоднасць можа крыцца ў двух суседніх сказах: *“Калі прыблізна ў 1250 г. літоўскія ваяры першы раз занялі Полацк і Наваградак, мясцовым жыхарам вельмі рупіла, якую веру вызнаюць заваёўнікі. Яны ўжо ведалі літоўцаў, бо абодва народы зналіся з пачатку 11 ст.”* (с. 156) Цяжка ўявіць, каб беларусы на працягу двух з паловай стагоддзяў кантактаў з летувісамі, нічога не даведаліся пра іх рэлігію.

Вось яшчэ лагічная нязгоднасць – аўтар сцвярджае слабасць пазіцый абедзвюх галін Тэўтонскага ордэна – лівонскай і прускай у 1322 г. (с. 233), далей апавядае пра атакі крыжакоў на ВКЛ, а Гедымін у тым жа годзе спадзяецца *“прапановамі міру нейтралізаваць магутнасць крыжакоў, якую ён не змог адолець ніякімі іншымі высілкамі”* (с. 238).

Часам такія супярэчнасці выглядаюць як аксюмаран: *“Імкнучыся захаваць адзінства ў Вялікім Княстве ён (Гедымін – А.К.) падзяліў дзяржаву паміж сямяі сынамі”* (с. 329).

Некаторыя аўтарскія высновы не пацвярджаюцца доказамі ці аргументамі, напрыклад, пра Вільню як месца спачынку князеў прынамсі з 13 ст. (с. 170); пра пабудову язычнікамі гарадоў пры шляхах, каб бараніць купцоў (с. 344, ніводнага прыкладу такой будовы не прыводзіцца).

Не выпадае казаць пра *“працэс урбанізацыі ў Літве Гедымінавічаў”* (с. 117), бо па-першае, гэты тэрмін медыявісты ўжываюць амаль выключна адносна густанаселеных сярэднявечных Нідэрландаў і Паўночнай Італіі; па-другое, у этнічных летувіскіх землях гарады закладваліся ў выніку усходнеславянскай (беларускай) каланізацыі, гэтаксама як латышскія і эстонскія праз каланізацыю немцаў і датчанаў.

С.Роўэл прыхільны версіі пра пераважна збройнае далучэнне да Летувы беларускіх і украінскіх земляў (назвае іх заходнерускімі і Паўднёва-Заходняй Руссю): *“Новыя землі далучаліся да Літвы часцей праз вайну, чым праз шлюбны*

ложак” (с. 125). “Тэорыя, нібыта Літва пашыралася з добрай волі рускіх князёў, гэта рускія хітрыкі, такія ж старыя, як Іван Грозны” (с. 130).

Між тым, аўтар не прывёў ніводнага прыкладу захопу ці хоць бы нападу летувісаў на які-небудзь беларускі горад. Пра такія выпадкі крыніцы маўчаць, таму адносна буйнейшага і важнейшага ў краіне горада Полацка даследчык канстатуе: “абставіны літоўскіх уварванняў застаюцца няяснымі” (с. 51). Наадварот, крыніцы неаднакроць інфармуюць пра мірны прыход (праз запрашэнне) літоўскіх князёў ва ўсходнеславянскія гарады, як у выпадку шлюбаў Альгерда і Любарта, адпаведна, з віцебскай і валынскай княжамі¹¹. Але для С.Роўэла гэтыя шлюбы анэксія: “Спадчына Альгерда (Віцебск) і Любарта (Уладзімір) была набытая ў змаганні, і гэтыя князі забяспечылі сабе лаяльнасць праз шлюб” (с. 119).

Праз усю працу прасочваецца аўтарскі “даследчы метада”, які палягае на тым, каб ўсе важныя, але цьмяныя, дрэнна асветленыя крыніцамі падзеі і здарэнні, запісваць на карысць летувісаў. Напрыклад, няма прамых доказаў, што Гедымін заняў Кіеўскую зямлю, па ўскосных можна меркаваць толькі, што меў там уплывы. Так лічыць большасць гісторыкаў, аднак аўтар прызнае за гістарычны факт пазнейшую летапісную легенду пра заняцце Кіева Гедымінам. Няма дакладных звестак пра абставіны гібелі двух апошніх галіцка-валынскіх князёў – у Роўэла яны сталі ахвярамі летувіскай экспансіі (с. 38; хоць ёсць ускоснае сведчанне пра смерць ад татараў).

Неаднаразова, дзеля прызнання дакладнасці той або іншай інфармацыі крыніцы, аўтар прыводзіць даволі нетрадыцыйныя аргументы, кшталту “Нельга назваць невырагодным меркаванне, што...” (с. 88). Для доказу заняцця

Кіева і Валыні Гедымінам, а не Альгердам, як лічаць спецыялісты, аўтар прыцягвае познія крыніцы – з XVI – XVII ст., і зноў пускае ў ход сваю адметную аргументацыю: *“Калі падысці да паведамлення Л2 (адна з рэдакцый хронікі ВКЛ – А.К.) без сумневу ў яго аўтэнтчнасці і ў верагоднасці апісаных там падзей, то яно выглядае праўдзівым”* (с. 143). Для гісторыкаў, якія з універсітэцкай лавы прывучаныя крытычна ставіцца да любой крыніцы, такі “метад” крыніцазнаўства выглядае дзіўнавата.

Пра гісторыкаў С.Роўэл часам выказваецца іранічна і не заўсёды карэктна, ужываючы такія выразы як *“гісторыкі горача кідаюцца на шыю Пятру Дусбургу і аўтарам літоўскіх хронік XV і XVI ст.”* (с. 71); *“Навукоўцы часта забываюць відавочны факт, што дакументы пішуцца не для іх патрэб”* (с. 69). Гісторыкі памыляюцца наконт мірнага характару летувіскай экспансіі з-за недахопу інфармацыі, таму ў іх *“Ціхія плачы ператварыліся ў воклічы радасці”* (с. 153) і г.д.

Нажаль, у тэксце кнігі прасочваецца яшчэ адзін сумніўны метад, уласцівы некаторым летувіскім працам па ранняй гісторыі ВКЛ. Яго сутнасць у тым, што спачатку выказваецца нейкая гіпотэза ці інтэрпрэтацыя як адна з верагодных версіяў, а пазней яна падаецца ўжо як гістарычны факт, на якім будуецца новыя версіі (напрыклад, с. 138 – 140). Гэта датычыць меркаванняў пра верагоднасць пабудовы бажніцы ў Вільні Міндаўгам, пераўтварэння яе ў паганскае свяцілішча Гедымінам, заняцця Валыні гэтым вялікім князем і інш.

З тэксту працы і бібліяграфіі відная добрая знаёмасць аўтара з увогуле нешматлікай заходнееўрапейскай гістарыяграфіяй ВКЛ і значна горшая з польскай і ўсходнеславянскай. Магчыма, па гэтай прычыне ацэнкі С.Роўэлам палітычнай сітуацыі ў рэгіёне адрозніваюцца ад агульнапрынятых. Напрыклад, недакладнае сцвярджанне,

што Літва пасля 1327 г. станавілася асноўным сапернікам Масквы за дамінаванне на Русі замест Цверы (с. 152). На-самрэч, Масква і Цвер сапернічалі за дамінаванне толькі ў Паўночна-Усходняй Русі – будучай Расіі, а ВКЛ пашырала свае ўплывы яшчэ і на Украіну. С.Роўэл нідзе на згадвае пра ўласна Літву (*Lithuania Propria*) – пачатковае ядро і цэнтральную вобласць ВКЛ, якая складалася ў большасці з беларускіх земляў¹². Гэты гістарычны факт, менавіта, ўзнікненне ВКЛ у пераважна усходнеславянскім/беларускім рэгіёне падважае адпачатковую тэзу працы пра выключна летувіскі характар дзяржавы.

Меркаванне пра моц Польшчы пры Лакетку (с. 270) падаецца залішне аптымістычным, бо пры гэтым манарху Ордэнская дзяржава ў 1308 – 1309 г. забрала Гданьскае Памор’е, а толькі-толькі адноўленае Польшкае каралеўства мела ў сваім складзе адно Малапольшчу і Вялікапольшчу. Наадварот, відная недаацэнка гістарычнага значэння заняцця Галічыны наступнікам Лакетка Казімірам III, маўляў, той арганізаваў паход у 1340 г. каб *“абараніць палякаў-эмігрантаў ад разбоек у Львове”* (с. 315).

С.Роўэл не ведае пра стратэгічнае значэнне паўночнай часткі Смаленшчыны з гарадамі Асечан і Расна (с. 298), адкуль пачынаюцца ўсе галоўныя рэкі Усходняй Еўропы: Днепр, Волга, Заходняя Дзвіна, Ловаць і якую, па меркаванні дасведчанага спецыяліста, ВКЛ заняло яшчэ на рубяжы XIII і XIV ст.¹³ (вось, здавалася б, доказ імперскасці Літвы).

Па меры знаёмства з працай становіцца ўсё больш відавочным як прынятыя ад пачатку тэарэтычныя выкладкі С.Роўэла натыкаюцца на *“супраціў матэрыялу”*, менавіта

12 Ochmański J. Litewska granica etniczna na wschodzie od epoki plemienniej do XVI wieku. Poznań, 1981. S. 73; Насевіч В., Спірыдонаў М. “Русь” у складзе Вялікага княства Літоўскага ў XVI ст. // 3 глыбі вякоў: Наш край. Мн., 1996. Вып. 1. С. 4 – 27.

13 Янин В.Л. Новгород и Литва. Пограничные ситуации 13 – 15 веков. Москва, 1998. С. 52 – 53; Краўцэвіч А. Гісторыя Вялікага Княства Літоўскага... С. 80 – 81.

канфрантуюць з ягоным уласным выкладам гістарычных фактаў. Гэта датычыцца практычна ўсіх галоўных аўтарскіх пастулатаў як: заваёвы летувісамі беларускіх земляў (па С.Роўэлу заходнерускіх), летувіскага характару ВКЛ, сталічнасці Вільні ад пачатку дзяржавы і інш. тэзаў, якія складаюць важную частку дзяржаўнай ідэалогіі сучаснай Рэспублікі Летува.

Асабліва цікава, часам забяўна назіраць, як аўтар уласным тэкстам абвяргае галоўную ідэю, вынесеную ў назву кнігі – “паганская імперыя” у адносінах да сярэднявечнай Летувы. Насуперак сцверджанню паганскасці ВКЛ у загалоўку кнігі, праз увесь яе тэкст праходзяць доказы адваротнага, менавіта, маргінальнасці паганства ў гэтай дзяржаве. Вялікія князі літоўскія ніяк не дбаюць пра ўмацаванне паганскай рэлігіі ў нібыта “паганскай імперыі”, Віцень і Гедымін не пашыраюць паганства, а моцна ангажаваныя ў справы хрысціянства: дэкларуюць прыняцце каталіцтва, клапацяцца пра праваслаўную царкву, ствараюць і падтрымліваюць Літоўскую праваслаўную мітраполію. На пячатцы Гедыміна вялікі князь *“сядзіць і трымае ў руцэ дзядэму, хрысціянскі сімвал каралеўскай улады”* (с. 68). Надпіс на ёй інфармуе, што Гедымін кароль ліцвінаў і русінаў (с. 98).

С.Роўэл адвяргае нават існаванне ўпарадкаванага агульнадзяржаўнага паганскага культу і сцвярджае яго рэгіянальную разнастайнасць (с. 70 – 72). Праўда, у іншым месцы працы прыпісвае вялікаму князю Гедыміну функцыю вярхоўнага паганскага жраца (с. 94, 177). Гэта надзвычай рэдкая ў гістарыяграфіі спроба прадставіць ВКЛ тэакратычнай дзяржавай.

Гедымін не будзе паганскія святыні ў далучаных землях, а ўзводзіць хрысціянскія ў Літве (с. 173). Сцвярджанне, што ў Вільні бажніцу, пастаўленую Міндаўгам, Гедымін прыста-

саваў пад паганскае свяцілішча (с. 171) ніяк не пацвярджаецца ні ў першай частцы (будова Міндаўга), ні ў другой.

С.Роўэл не прыводзіць ніводнага прыкладу, каб у шлюбых язычніцкіх княжычаў і княжнаў з хрысціянамі, нехта прымаў паганства, усе пераходзяць у хрысціянства. Усюды, дзе сутыкаюцца хрысціянства з язычніцтвам, апошняе саступае першаму – такая агульная тэндэнцыя праз стагоддзі. Вялікі князь аднаўляў літоўскую праваслаўную мітраполію і адначасова выказваў гатоўнасць дапамагчы каталіцтву пашырацца на тэрыторыі Вялікага Княства (с. 337). Асабліва красамоўна і канфрантацыйна з загалоўкам гучыць наступная фразы з тэксту кнігі: *“У перыяд панавання Гедыміна канчаткова замацаваўся шматэтнічны і шматрэлігійны характар Вялікага Княства Літоўскага”*(с. 338).

На маю думку, С.Роўэлу не ўдалося аргументаваць тэзу, што ідэя Уладзіміра Антановіча пра няздольнасць Летувы ў пачатку 14 ст. стварыць імперыю *“на працягу апошніх васьмі дзесяцігоддзяў была абвергнутая навукоўцамі”* (с. 148). Не ўдалося таксама даказаць імперскасць ВКЛ пры Віцэні і Гедыміне. Паводле С.Роўэла, Гедымін балансаваў паміж Усходам і Захадам (с. 271), звычайна намагаўся пазбегнуць вырашальнай бітвы (с. 290); ён прыціснуты вайной і эканамічнай дэпрэсіяй (с. 306), імкнецца дасягнуць міру з Ордэнскай дзяржавай і г.д. Дамова Гедыміна з Лівоніяй у 1338 г. вымагала *“згоды Полацкага епіскапа, князя і горада Полацка”* (с. 222) і г.д. Праявы імперыяльнай палітыкі нідзе не заўважныя.

Калі шукаць паганскую імперыю ва Ўсходняй Еўропе ў першыя дзесяцігоддзі XIV ст., то такой была Залатая Арда, якая істотна ўплывала на суседнія краіны, кіравала непасрэдна ці праз мясцовых князёў украінскімі і расейскімі землямі, умешвалася ў справы іншых краінаў – Малдовы, Польшчы, Венгрыі, таго ж ВКЛ (хан у расійскіх летапісах

тытулуецца імператарам – кесарам). Ад сярэдзіны XIV ст. набывае імперыяльны характар палітыка Асманскай Турцыі, якая ўварвалася на еўрапейскі кантынент і распаўсюджвала іслам.

ВКЛ пад кіраваннем Гедыміна вырасла ў моцнага гульца на рэгіянальнай палітычнай арэне, але не імперыяльных памераў. Пра пэўную імперскасць Літвы можна казаць толькі ад часоў дуумвірату Альгерд-Кейстут, менавіта пасля бітвы на Сініх Водах ў 1362 г. – першай перамогі над татарамі на іх тэрыторыі.

Увогуле, ацэньваць кнігу С.Роўэла як навуковую працу даволі складана. Па яе прачытанні складваецца ўражанне, што пры наяўнасці навуковага апарату (спасылак, указальніка, бібліяграфіі і інш.) яна не з’яўляецца цалкам навуковай. Больш выглядае на твор патрыятычнай летувіскай публіцыстыкі, калі не прапаганды, апублікаваны пад шылдай аднаго са старэйшых універсітэтаў Еўропы.

Праца С.Роўэла аб’ектыўна антыбеларуская (таму выклікае здзіўленне ўдзел у гэтай справе рэдакцыі часопісу “Архэ”).

Магчыма, як адпаведную характарыстыку рэцэнзаванай кнігі можна прыняць адну цытату з яе: *“Гісторыкі асабліва любяць уціскаць жыццё ў нейкія рамкі, каб стварыць магчымасць для імпазантных тэорый”* (с. 163).

ДАДАТАК Ч.

Дыскусія А.Краўцэвіча з В.Насевічам і М.Спірыдонавым

Першае выданне кнігі А.Краўцэвіча “Стварэнне ВКЛ”, у якой прадстаўленая біэтнічная канцэпцыя генезісу дзяржавы, выклікала дыскусію падчас абароны яе ў якасці доктарскай дысертацыі (Інстытут гісторыі НАН Беларусі, 4.12.1998) і ў навуковай перыёдыцы. У Вільні выйшла рэцэнзія Артураса Дубоніса, у якой канцэпцыі генезы ВКЛ, змешчанай у названай кнізе прыпісваюцца “усе найгоршыя атрыбуты нацыяналізму” (зразумела, беларускага – А.К.)¹. Гэтая і іншыя падобныя ацэнкі ў рэцэнзента не падмацоўваюцца навуковымі аргументамі, таму дыскутаваць у такой танальнасці, напэўна, няма сэнсу.

Крытычныя заўвагі падчас абароны выказалі Вячаслаў Насевіч і Міхал Спірыдонаў, якія потым апублікавалі свае тэксты ў часопісах, а аўтар выступіў з адказамі². В.Насевіч не пагадзіўся з групаваннем поглядаў розных даследчыкаў у адну канцэпцыю, наракаў на непавагу аўтара да папярэднікаў (у тым ліку В.Насевіча), закідваў яму “свядомае стварэнне міфа”³. Аднак урэшце высветлілася, што ў рэцэнзента з аўтарам “Няма сутнасных разыходжанняў” (так В. Насевіч назваў сваю апошнюю публікацыю з гэтай дыскусіі).

1 Dubonis A., *Naujosios baltarusių istoriografijos akliaviete* [y:] *Mūsų praetis*. Vilnius. T. 6. P. 207 – 213.

2 Насевіч В. *Пытанннў больш чым адказаў* // Беларускі гістарычны агляд. Менск, 1998. Т. 5. Сш. 1(8). С. 210 – 226. <https://www.belhistory.eu/archives/346>; Краўцэвіч А. *Да праблемы генезісу ВКЛ* // Беларускі гістарычны агляд. Менск, 1998. Т. 5. Сш. 2(9). С. 448 – 454. <https://www.belhistory.eu/archives/438>; Насевіч В. *Няма сутнасных разыходжанняў* // Там жа. С. 455 – 456. <https://www.belhistory.eu/archives/436>; *Выступленне М.Ф.Спірыдонава* // Гістарычны Альманах. Гародня, 1999. Т. 2. С. 98 – 102; Краўцэвіч А. *Адказ М.Ф.Спірыдонаву* // Там жа. С. 103 – 106.

3 Пратакол паседжання Савета па абароне дысертацый на атрыманне вучонай ступені доктара навук пры Інстытуце гісторыі НАН Беларусі ад 4 снежня 1998 г. С. 13 – 17.

З энергічнай крытыкай аўтарскай канцэпцыі выступіў М.Спірыдонаў. Адметнасцю навуковай творчасці гэтага даследчыка з'яўляецца вернасць поглядам, засвоеным са школьнай лавы, нават калі яны знаходзяцца ў спрэчнасці з вынікамі ягонай асабістай навуковай працы. Асабліва выразна гэта відаць на прыкладзе з лакалізацыяй гістарычнай Літвы. М.Спірыдонаў даволі грунтоўна паказаў яе біэтнічнасць, прычым з перавагай этнічна беларускіх земляў, аднак усіх баяраў з гэтай Літвы 16 ст., ён у духу “лепшых” традыцый савецкай гістарыяграфіі лічыць этнічнымі летувісамі. Як непрыёмальныя для навуковай дыскусіі можна ацаніць выказаныя М.Спірыдонавым абвінавачванні ў стварэнні міфа як адпачатковай задачы маёй працы. Для такіх высноваў патрэбны важкія аргументы, якіх у рэцэнзента не было.

Дыскусія А. Краўцэвіча з Міхаілом Спірыдонавым⁴

Публікацыя:

Да праблемы генезісу Вялікага Княства Літоўскага // Гістарычны Альманах. Гародня, 1999. Вып. 2. С. 87 – 106.) Прадмова А.Краўцэвіча да публікацыі дыскусіі ў Гістарычным Альманаху (с. 87 – 88); Даклад А.К.Краўцэвіча на пасяджэнні савета па абароне дысертацый 4 снежня 1998 г. (с.88 – 98); Выступ М.Ф. Спірыдонава (с. 98 – 102); Адказ М.Ф. Спірыдонаву (с. 103 – 106)

Да праблемы генезісу Вялікага Княства Літоўскага

У сённяшнія дні, пасля аднаўлення незалежнасці краіны, беларуская гістарычная навука перажывае складаны этап станаўлення ўласнай нацыянальнай школы. Адметнасцю гэтага працэсу з'яўляецца тое, што ён праходзіць у неспры-

4 публікуецца не толькі адказ аўтара, але, як выключэнне, таксама выступ М.Спірыдонава.

яльных умовах крызісу маладой беларускай дзяржаўнасці. Цяперашняя ўлада імкнецца змусіць гісторыкаў да абслугі ідэалагічных патрэбаў пануючага антыбеларускага па сваёй сутнасці рэжыму. Сярод гісторыкаў пазначыўся выразны падзел на тых, якія разглядаюць Беларусь як суб'ект уласнай гісторыі і тых, хто працуе на замову ўлады. Сітуацыя ўскладняецца тым, што абсалютная большасць гісторыкаў-прафесіяналаў працуе ў дзяржаўных установах і так або інакш ад улады залежыць. Акрамя таго ўсе мы родам з Савецкага Саюза. Спадчына савецкіх часоў дае пра сябе знаць мноствам састарэлых метадалагічных і ацэначных стэрэатыпаў, якімі перагружана гістарычная свядомасць беларускай нацыі.

Дыскусійныя матэрыялы, змешчаныя ў гэтым нумары, датычацца адной з ключавых праблемаў беларускай гісторыі, менавіта, утварэння ВКЛ. Яны звязаныя з палемікай, якая распачалася вакол працы Аляксандра Краўцэвіча “Стварэнне Вялікага Княства Літоўскага” пад час абароны яе ў якасці доктарскай дысертацыі (афіцыйная назва дысертацыі “Вялікае Княства Літоўскае ў другой палове 13-пачатку 14 ст.: Генезіс дзяржавы па пісьмовых і археалагічных крыніцах”) у Інстытуце гісторыі НАН Беларусі 4 снежня 1998 г.

Акрамя трох афіцыйных апанентаў (двое з іх ацанілі працу станоўча – Станіслаў Александровіч з Універсітэта імя Мікалая Каперніка ў Торуні і Язэп Юхо з БДУ, адзін – Леанід Побаль з Інстытута гісторыі НАН Беларусі – адмоўна) выступілі яшчэ сем знаных гісторыкаў і археолагаў: Міхал Спірыдонаў, Леў Казлоў, Вячаслаў Насевіч, Юрась Бохан, Георгі Штыхаў, Пётр Лысенка, Уладзімір Палуян. Адны з іх падтрымалі станоўчую ацэнку працы (Л.Казлоў, Ю.Бохан, Г.Штыхаў), астатнія выступілі з рэзкай крытыкай.

Дыскусія працягнулася на старонках часопіса “Беларускі гістарычны агляд”, дзе В.Насевіч апублікаваў крытычную рэцэнзію на названую працу (БГА, т. 5, сш. 1(8), с. 210-226), тэкст якой блізкі па зместу ягонаму выступу пад час абароны. У наступным нумары БГА быў змешчаны адказ А.Краўцэвіча і заключная рэпліка В.Насевіча (БГА, т. 5, сш. 2(9), с. 448-454 і 455-456).

Вядомы спецыяліст па гісторыі Беларусі часоў ВКЛ М.Спірыдонаў згадзіўся прадоўжыць дыскусію ў нашым часопісе і перадаў у рэдакцыю пісьмовы тэкст свайго выступу 4 снежня 1998 г. у Інстытуце гісторыі. Нам выдаецца, што змест, аргументацыя апанентаў і сам характар спрэчкі па праблеме пачаткаў беларуска-літоўскага гаспадарства з’яўляецца ў нейкім сэнсе адлюстраваннем актуальнага становішча беларускай гістарычнай навукі.

Матэрыялы пададзены ў наступным парадку: спачатку змешчаны тэкст дакладу дысертанта на абароне, якія ўяўляе сабой сціслы рэферат манаграфіі, потым выступ-рэцэнзія М.Спірыдонава (з захаваннем аўтарскага стылю і арфаграфіі) і адказ на яе, падрыхтаваны А.Краўцэвічам.

Даклад А.К.Краўцэвіча на пасяджэнні савета па абароне дысертацыі 4 снежня 1998 г.

На сённяшні дзень у свеце вядомыя дзве канцэпцыі ўтварэння ВКЛ. Першая, якую можна назваць яшчэ агульнапрынятай, сягае сваімі вытокамі ў легендарную частку беларуска-літоўскіх летапісаў 16 ст. Гэтая легенда, канчаткова аформленая ў першых дзесяцігоддзях 16 ст. апавядае пра рымскае паходжанне кіруючай у ВКЛ дынастыі, прадстаўнікі якой прыбылі да Нёмана з Рыма

і пачалі кіраваць у Літве. Пазней яны занялі апустошаныя татарамі рускія землі, адбудаваўлі на іх гарады і паспяхова абаранілі ад татараў.

Навуковае афармленне названая канцэпцыя атрымала ў апошнія дзесяцігоддзі 19 ст. у працах расейскіх і польскіх даследчыкаў Уладзіміра Антановіча, Юлюша Ляткоўскага, Мацея Любаўскага і інш. Распрацаваная і дэталізаваная польскімі гісторыкамі ў міжваенны перыяд, найперш у працах Генрыка Пашкевіча і Генрыка Лаўмяньскага, гэтая канцэпцыя (т. зв. балцкая) была мадыфікаваная ў 50-я гады савецкім расейскім гісторыкам Уладзімірам Пашутам і дажыла да нашага часу, перацярапеўшы нязначныя змены.

Знамянальнай рысай гэтай канцэпцыі з'яўляецца стабільнасць яе галоўнай тэзы. Большасць гісторыкаў канца 20 ст. як і іх калегі з канца 19 ст. бачаць **утварэнне ВКЛ як вынік унутранага развіцця балцкага этнаса пад назвай “летувісы”**. Паводле сённяшняга варыянта гэтай версіі, у канцы 12 - першых дзесяцігоддзях 13 ст. утварылася раннелетувіская дзяржава (саюз ці канфедэрацыя земляў), якая сфармавалася незалежна (ці амаль незалежна) ад славянскіх суседзяў на тэрыторыі, населенай балцкімі плямёнамі. Цэнтрам дзяржавы вызначана адна з балцкіх земляў, меўшая назву “Літва”. Апошняя ў агульных рысах лакалізуецца па сярэдняму цячэнню Віліі, дзе з 4 па 13 ст. існавала культура усходнелітоўскіх курганоў. У першай палове - сярэдзіне 13 ст. гэтая дзяржава (саюз ці канфедэрацыя) шляхам заваёвы (далучэння) суседніх усходнеславянскіх земляў ператварылася ў ВКЛ.

Канцэпцыя гэтая з'яўляецца інтэрнацыянальным навуковым прадуктам, вынікам шматгадовай працы расейскіх, польскіх, нямецкіх, летувіскіх даследчыкаў. Многія з прац замежных гісторыкаў, гэтаксама як і выданні некаторых пісьмовых крыніц да нядаўняга часу былі практычна неда-

ступны беларускім даследчыкам. Вывучыць гэтыя працы і прасачыць фармаванне агульнай канцэпцыі мне ўдалося дзякуючы магчымасці выезду ў лепшыя бібліятэкі Польшчы, найперш у бібліятэку Ягелонскага універсітэта ў Кракаве. За магчымасць такой працы на працягу амаль паўтара гадоў выказваю тут шчырую ўдзячнасць польскім калегам.

Другую версію ў канцы 80-х гадоў 20 ст. прапанаваў Мікола Ермаловіч. Гэты даследчык лічыць, што ўтварэнне ВКЛ адбылося па ініцыятыве ўсходнеславянскіх (беларускіх) феодалаў з Наваградка. Яны запрасілі на наваградскі стол літоўскага князя-перабежчыка Міндаўга, пацярпеўшага паражэнне ў міжусобнай барацьбе і вымушанага ўцякаць у Наваградок (у апошняй працы гісторык гаворыць пра паходжанне Міндаўга з роду полацкіх князёў). Атрымаўшы грошы і войска, Міндаўг заваяваў і падпарадкаваў Наваградку Літву - востраў балцкага насельніцтва ў беларускім абшары, размешчаны прыблізна паміж Наваградкам і Менскам. Такім чынам паводле Ермаловіча летапісная Літва з'яўляецца гістарычнай вобласцю Беларусі, а ВКЛ ад пачатку было беларускай дзяржавай.

На сённяшні дзень першая версія распаўсюджана па ўсім свеце, а канцэпцыя Ермаловіча набыла пэўную папулярнасць на Беларусі. На першы погляд гэтыя дзве канструкцыі здаюцца кардынальна процілеглымі, аднак на самой справе яны маюць шмат агульных рысаў. Па-першае, у іх падобная храналагічная (13 ст.) і геаграфічная (басейн Нёмана) лакалізацыя працэсу дзяржаваўтварэння. Па-другое, пачатак уласна ВКЛ звязваецца з адной і той жа гістарычнай асобай - Міндаўгам (адзінае выключэнне - Пашкевіч). Па-трэцяе, абедзве канцэпцыі маюць выразную ідэалагічную афарбоўку, якая бачна ў імкненні давесці канкрэтную этнічную прыналежнасць дзяржавы (летувіскую ці беларускую) з самага яе пачатку. Тут на-

відавоку механічны перанос на сярэднявечча канцэпцыі дзяржавы, уласцівай новаму і навейшаму часу, менавіта разуменне дзяржавы як механізма рэалізацыі нацыянальных інтарэсаў. Па-чацвёртае, у абедзвюх версіях прысутнічае **тэза аб балта-славянскай канфрантацыі на тэрыторыі Панямоння**. Менавіта гэтая апошняя тэза з'яўляецца іх асновай, падмуркам. Таму ўтварэнне ВКЛ падаецца як вынік перамогі аднаго з супернікаў у шматвекавым “змаганні за тэрыторыі” (акрэсленне Ахманьскага).

Аднак менавіта гэтая падмуркавая тэза знаходзіцца ў супярэчнасці з вынікамі дэталёвых спецыяльных даследаванняў археолагаў і мовазнаўцаў, якія звяртаюць увагу на пераважна мірны характар балта-славянскіх адносін на тэрыторыі Беларусі. Галоўнай ідэяй маёй працы стала вывучэнне праблемы ўтварэння ВКЛ праз яго ўзаема сувязь з буйнейшай гістарычнай з'явай на Панямонні - працэсам балта-славянскіх кантактаў. Рэалізацыя гэтай ідэі стала магчымай дзякуючы таму, што за апошнія паўстагоддзя навукоўцы (археологі, лінгвісты, этнографы) сабралі агромністую колькасць матэрыялаў і стварылі нават асобную галіну гістарыяграфіі па гэтаму працэсу (варта прыгадаць маскоўскія зборнікі “Балто-славянскія ісследования”). Сумненняў адносна сувязі гэтых двух працэсаў не ўзнікала, бо абедзве гэтыя буйныя гістарычныя з'явы звязаны з арганізацыяй жыццядзейнасці буйных чалавечых супольнасцей і ў пэўны момант яны супалі ў часе і прасторы.

Адной з падстаў для ўзнікнення тэзы канфрантацыі стаў рэальны факт актывізацыі ваенна-рабаўнічай дзейнасці летапісных літоўцаў, пачынаючы ад 80-х гадоў 12 ст. Аб'ектамі рабаўнічых нападаў сталі далёкія і блізкія суседзі літоўцаў. Письмовыя крыніцы (усходнеславянскія летапісы, польскія і нямецкія хронікі) зафіксавалі дзясяткі

рабаўнічых паходаў літоўцаў амаль ва ўсіх кірунках: на польскія, галіцка-валынскія, чарнігаўскія, смаленскія, ноў-гарадскія, пскоўскія землі, на Лівонію і землі эстаў. У той жа час да Аўкштоты і Жамойці амаль з усіх бакоў прылягалі “мірныя” тэрыторыі. Яны складаліся як з балцкіх (Яцвягія, Прусія), так і бліжэйшых усходнеславянскіх земляў: Наваградчына, Гарадзеншчына, Полацкая і Турава-Пінская землі. Даследчыкам не ўдалося знайсці прамых ці ўскосных вартых даверу сведчанняў пра напады летапісных літоўцаў на Наваградак, Гародню, Ваўкавыск, Менск, Полацк і іншыя гарады будучай Беларусі. І, наадварот, маюцца прамыя сведчанні крыніц пра полацка-літоўскае, пінска-літоўскае, наваградска-літоўскае супрацоўніцтва. У 1198 і 1258 г. палачане разам з літоўцамі хадзілі паходам на Смаленшчыну. У 1238 г. у паходзе на Мазовію бралі ўдзел Міндаўг і Ізяслаў Наваградскі. У 1245 г. пінскі князь патаемна папярэджвае літоўскі атрад пра надыход валынскага войска. У 1265 г. Пінск і Наваградак узброенай рукой падтрымліваюць Вайшэлка у навадзенні парадку ў Літоўскай зямлі. Апісаныя крыніцамі выпадкі прыходу балцкіх князёў на сталы усходнеславянскіх гарадоў адбыліся мірным шляхам праз запрашэнне (напрыклад, Таўцівіл у Полацку ці Даўмонт у Пскове).

Другой падставай для ўзнікнення тэзы пра балта-славянскую канфрантацыю на Панямонні сталі палітычныя рэаліі канца 19 - пачатку 20 ст., калі ствараліся першыя навуковыя працы па генезе ВКЛ. Гістарыяграфія ВКЛ у гэты час фармавалася ва ўмовах бурнага развіцця нацыянальных рухаў і барацьбы за ўтварэнне нацыянальных дзяржаў. Гісторыкі канца 19-20 ст. аналізавалі сітуацыю 13 ст., зыходзячы з рэалій сваёй эпохі. З гэтай, напэўна, прычыны Панямонне 13 ст. уяўлялася ім арэнай барацьбы між двума буйнымі этнічнымі групамі. Імператыў

ідэі міжэтнічнай барацьбы задаў накірунак развіцця ўсёй гістарыяграфіі ВКЛ.

Аднак у пасляваенныя дзесяцігоддзі даследаванні археолагаў, мовазнаўцаў, этнографікаў паказалі, што сярэднявечныя балта-славянскія ўзаемаадносінны на Панямонні (як і па ўсёй тэрыторыі сучаснай Беларусі) мелі характар не варожы, а мірны.

Кантакт між балтамі і славянамі на тэрыторыі Верхняга і Сярэдняга Панямоння (гістарычнае ядро ВКЛ) распачаўся ў другой палове 1 тыс. н.э. Ён стаў часткай буйнога працэсу балта-славянскага ўзаемадзеяння (працягласцю ў паўтара тысячагоддзя), ахапіўшага тэрыторыю сучаснай Беларусі і прылеглыя раёны суседніх дзяржаў. Сутнасцю працэсу было пранікненне славян на землі, занятыя балтамі і асіміляцыя апошніх. Важнейшай яго адметнасцю даследчыкі бачаць **мірны характар балта-славянскіх узаемаадносін.**

На Панямонні названы працэс актывізаваўся ў канцы 10 - пачатку 11 ст. (на Паддзвінні і Падняпроўі ён у гэты час быў ужо блізкі да завяршэння) і працягваўся ўсё 2 тыс. Паміж этнічнымі масівамі не было лінейнай мяжы, існавала вялікая кантактная зона, размешчаная прыблізна ў прасторы між Менскам і Вільняй. На гэта выразна паказвае картаграфаванне выяўленых археалагічных помнікаў, інтэрпрэтаваных археолагамі як балцкія ці славянскія.

Славяне і балты тут жылі ўперамешку, больш-менш кампактнымі “плямамі”. Гарады ў гэтай зоне: Гародня, Наваградак, Ваўкавыск, Слонім, Здзітаў, падобна і Вільня былі ўсходнеславянскімі, але з’яўляліся гандлёва-рамеснымі і адміністрацыйнымі цэнтрамі для ўсёй балта-славянскай ваколіцы. Доўгатэрміновае суіснаванне прыводзіла да паступовай асіміляцыі балцкага насельніцтва славянскім, якое ў сваю чаргу пераймала ад тубыльцаў многія элемен-

ты матэрыяльнай і духоўнай культуры. Гэтая кантактная зона стала месцам нараджэння ВКЛ, ядром і цэнтральнай вобласцю дзяржавы. Яе назва “Літва” захоўвалася да канца 19 - пачатку 20 ст. Цікава, што да сярэдзіны 16 ст. (да Люблінскай вуніі) працэс русізацыі (беларусізацыі) ахопліваў усе сацыяльныя слаі балтаў, ад сялянства да магнатэрыі і кіруючай дынастыі.

Важнай часткай праблемы генезы ВКЛ з’яўляецца лакалізацыя гістарычнай Літвы. Даследчыкі не выпрацавалі ўзгодненага падыходу да вырашэння гэтай праблемы і прапаноўваюць розныя варыянты такой лакалізацыі. Генрык Лаўмяньскі ў 30-я гады, а ў сённяшні час Эдвардас Гудавічус бачаць Літоўскую зямлю на поўнач ад Гародні, летувіскія археолагі называюць Літвой (11-12 ст.) усю тэрыторыю Аўкштоты. Мікола Ермаловіч прапанаваў уласную лакалізацыю Літвы паміж Менскам, Наваградкам і Слонімам. Прычым ніхто з тых даследчыкаў не тлумачыць якім чынам ў 14-16 стст. паняцце Літвы ахоплівала як этнічна беларускія так і этнічна балцкія землі, менавіта Наваградчыну, Гарадзеншчыну, Віленшчыну і частку Меншчыны. Такі склад гістарычнай Літвы агульнапрыняты, ён быў вызначаны яшчэ Любаўскім і некалькі гадоў назад дэталёва правераны і пацверджаны Спірыдонавым.

Між тым аказалася магчымым праз параўнанне пісьмовых і археалагічных даных прапанаваць лакалізацыю пачатковай Літвы, якая не супярэчыць вядомым гістарычным даным і адпавядае меркаванню, выказанаму Любаўскім яшчэ ў канцы 19 ст.: у агульных рысах сярэдняе цячэнне Віліі. Разам з тым праз прыняцце ідэі іерархічна-храналагічнай эвалюцыі тэрміна “Літва” можна зразумець як адбывалася развіццё гэтага тэрміна ва ўсіх яго значэннях. Тэрмін “Літва” ў ходзе свайго развіцця набыў тры сэнсавыя значэнні: 1. палітонім, ці абазначэнне ўсёй дзяржавы

- ВКЛ. 2. харонім, ці “Літва ў вузкім сэнсе” (тэрмін уведзены Любаўскім) - гістарычны цэнтр дзяржавы. 3. Літва ў сэнсе этнаграфічным (этнаграфічна балцкім).

У пісьмовых крыніцах 10-12 стст. (усходнеславянскіх летапісах, нямецкіх хроніках) тэрмін Літва выступае як назва пагранічнай з усходнімі славянамі балцкай вобласці і як агульная назва некалькіх роднасных балцкіх земляў. З сярэдзіны-другой паловы ў выніку ўтварэння ВКЛ на першае месца ў пісьмовых крыніцах выступае харонім, ці “Літва” як назва пачатковай тэрыторыі, цэнтра дзяржавы (тэрыторыі са змешаным балта-славянскім насельніцтвам: Наваградчына, Гарадзеншчына, Віленшчына, частка Меншчыны). Адначасова на другім плане, як сведчаць крыніцы, існавала ўсведамленне і балцкаэтнічнага напаўнення тэрміна (мова, свядомасць этнічнай блізасці часткі Літвы да Жамойці). Толькі ў 20 ст. пасля ўтварэння балцкай дзяржавы, прыняўшай назву Літва (Lietuva) на першае месца зноў выступіла этнічна-балцкае значэнне тэрміна і аб Літве на Гарадзеншчыне нам напамінаюць зраз толькі этнаграфічныя матэрыялы ды сведчанні рускіх падарожнікаў 19 ст.

Даказаны мірны характар балта-славянскіх адносін ставіць пад сумненне асноўную падмуркавую тэзу традыцыйнай канцэпцыі генезы ВКЛ, а таксама яе люстранога адбітку - версіі Ермаловіча. Даказанне тэзы мірных балта-славянскіх кантактаў дазваляе вытлумачыць існаванне шэрагу гістарычных фактаў, якія былі даўно вядомыя гісторыкам, аднак ігнараваліся як не адпаведныя традыцыйнай канцэпцыі генезы ВКЛ. Напрыклад, стала ясна, чаму гістарычнае ядро дзяржавы (харонім “Літва”: Віленшчына, Наваградчына, Гарадзеншчына і частка Меншчыны) складалася як з этнічна балцкіх так і ўсходнеславянскіх земляў. Стала зразумелым, чаму ніводная пісьмовая крыні-

ца не зафіксавала выпадкаў ваенных канфліктаў паміж летувіскімі і беларускімі насельнікамі Панямоння. У святле выскоў археолагаў і лінгвістаў маўчанне пісьмовых крыніц пра балта-славянскія канфлікты на Панямонні выглядае сапраўды красамоўным.

Другім трывалым стэрэатыпам гістарыяграфіі генезы ВКЛ з’яўляецца этнічны імператыў у матывацыі дзейнасці арганізатараў ВКЛ. Ад пачатку прымаецца, што Міндаўг і яго наступнікі мелі мэтай стварыць дзяржаву абавязкова этнічна балцкую ці этнічна славянскую. Аднак шматлікія гістарычныя аналагі і само далейшае развіццё ВКЛ паказваюць памылковасць такога падыходу. Арганізатары ВКЛ будавалі дзяржаву ў біэтнічным балта-славянскім рэгіёне, карыстаючыся даступнымі матэрыяламі і сродкамі. Кіруючая дынастыя хоць і мела балцкае паходжанне, тым не менш не спрабавала спыніць працэс асіміляцыі балтаў усходнімі славянамі, а, наадварот, спрыяла яму, прыняўшы ўсходнеславянскую сістэму дзяржаўнай арганізацыі і старабеларускую мову ў якасці дзяржаўнай. На першым і найбольш складаным этапе пабудовы дзяржавы самымі надзейнымі саюзнікамі балта Міндаўга і яго сына Вайшэлка аказаліся славянскія гарады Панямоння (таксама Пінск збронай рукой падтрымаў Вайшэлка), а этнічна блізкія жамойты, яцвягі і некаторыя аўкштоцкія кунігасы ваююць супраць Міндаўга на баку славянскай Галіцка-Валынскай дзяржавы.

Урэшце даводзіцца прызнаць, што супярэчнасці між т.зв. “канфрантацыйнымі” версіямі генезы ВКЛ (традыцыйнай летувацэнтрысцкай і беларусацэнтрысцкай Ермаловіча) у межах названых канцэпцый вырашыць немагчыма. Таму непазбежнай уяўляецца адмова ад іх.

Важнай часткай традыцыйнай канцэпцыі з’яўляецца тэза пра ўтварэнне яшчэ ў канцы 12 - пачатку 13 ст. па-

пярэдніцы ВКЛ - раннефеадальнай летувіскай дзяржавы. Аднак пра названую дзяржаву (саюз ці канфедэрацыю летувіскіх земляў) нічога невядома. Пісьмовыя крыніцы не захавалі звестак пра яе. Дзе была яе сталіца? Якая сістэма адміністрацыйнага падзелу, сістэма кіравання, права, падаткаабкладанне і г.д.? Калі такая дзяржава існавала і мела ўласную сістэму кіравання, чаму ў ВКЛ была прынята сістэма іншая - усходнеславянская? Пра гэтую таямнічую дзяржаву нічога не ведаў такі надзейны аўтар як Генрых Латвійскі, які пісаў сваю "Хроніку Лівоніі" каля 1227 г. Даследчыкі заўважылі, што літоўскіх правадыроў храніст называе гэтаксама як галоўных людзей іншых мясцовых плямёнаў - "князямі і старэйшынамі літоўцаў" ("princeps ac seniores"), а ў той жа час рускіх князёў тытулуе каралямі ("reges, regulus"), ставячы іх на адзін узровень з каралямі Даніі і Швецыі. Полацкага і Ноўгарадскага князя часам называе magnus rex.

Князі, пералічаныя ў дамове з Валынню 1219 г., невядомыя Генрыху Латвійскаму. Генрых у сваю чаргу паведамляе пра магутнага літоўскага кунігаса Даугерутэ, аб якім нічога не ведае Галіцка-Валынскі летапіс. Яшчэ ў сярэдзіне 40-х гадоў 13 ст. адныя кунігасы ваююць з Валынню (Айўшна Рушкавіч, Лонькогвен), другі - Міндаўг выступае як яе актыўны саюзнік - дасылае туды ваенную дапамогу.

Надзейна ўстаноўлены толькі факт сацыяльнай дыферэнцыяцыі балцкіх плямёнаў, у тым ліку літоўцаў. Яе паскарала ваенна-рабаўнічая дзейнасць. Асобныя ўдачлівыя правадыры - арганізатары рабаўнічых паходаў засяроджвалі ў сваіх руках значныя матэрыяльныя багацці. Выдзяляецца праслойка т.зв. нобіляў, што падцвярджаюць археалагічныя матэрыялы. Аднак з'яўленне племянной арыстакратыі яшчэ не доказ існавання дзяржавы.

Падобна, тэза пра раннефеадальную балцкую дзяржаву - даніна савецкім ідэалагічным стэрэатыпам, унесеным у гістарыяграфію генезы ВКЛ Уладзімірам Пашутам. Манфрэд Хэльман у крытычным артыкуле на працы Пашуты заўважыў, што апошняму ад пачатку патрэбна было давесці, што летувісы перажылі тыя ж фазы развіцця, якія савецкая гістарыяграфія лічыла абавязковымі для ўсіх іншых еўрапейскіх народаў.

Адной з задач маёй працы стала распрацоўка версіі дзяржаваўтварэння, якая не пярэчыць вядомым сённяшняй навуцы гістарычных фактам. У 13 ст. на момант пачатку генезы ВКЛ на Панямонні ўсходнія славяне і балты мелі ўжо больш чым двухвекавы вопыт мірнага супрацоўніцтва. У рэгіёне ўсталявалася адносна стабільная этна-культурна-палітычная сістэма, спецыфікай якой была яе біэтнічная аснова. Дынамічная раўнавага ў сістэме трымалася на мірным суіснаванні ўсходнеславянскіх гарадоў-дзяржаў і балцкіх тэрытарыяльна-племянных аб'яднанняў. Панямонская сістэма магла існаваць яшчэ доўгі час у працэсе паступовай эвалюцыі, аднак надзвычайныя падзеі сярэдзіны 13 ст. зрабілі гэты шлях немагчымым. Мангола-татарскае нашэсце разбурыла палітычную сістэму Русі і стварыла рэальную пагрозу існаванню рэгіянальнай сістэмы ў Панямонні. Другой рэальнай пагрозай з паўночнага і заходняга кірункаў стаў Тэўтонскі ордэн.

У такіх умовах наступнай ступенню балта-славянскага сімбіёзу на Панямонні стала стварэнне арганізацыі для абароны сваёй жыццёвай прасторы. Для нас важна высветліць, што было адпраўным пунктам працэсу, унутрысістэмным штуршком, паклаўшым пачатак працэсу ўтварэння дзяржавы. Аналіз наяўных пісьмовых крыніц, дапоўнены вынікамі археалагічных і лінгвістычных даследаванняў дазваляе адказаць на гэтае пытанне наступным

чынам: пачаткам ВКЛ стаў палітычны саюз двух галоўных рэгіянальных сіл - усходнеславянскіх гарадоў-дзяржаў з некаторымі найбольш моцнымі правадырамі балцкіх плямёнаў. Яшчэ больш канкрэтна - саюз важнейшага горада рэгіёна - Наваградка з мацнейшым з суседніх кунігасаў Міндаўгам. Гэты саюз парушыў дынамічную раўнавагу сілаў на Панямонні, даў саюзнікам перавагу і пры адпаведных знешніх абставінах паклаў пачатак працэсу дзяржаваўтварэння.

Уяўляецца магчымым акрэсліць прыблізную дату стварэння саюза. Вядома, што галіцка-валынскія князі ад 1219 г. знаходзіліся ў прыязных адносінах з Міндаўгам (сведчанні 1238 г., 1245 г.). Калі ў 1248 г. Міндаўг просіць Раманавічаў не прымаць уцёкшых ад яго на Валынь пляменнікаў, то ён звяртаецца да сваіх сталых саюзнікаў. Аднак Раманавічы ідуць на парыў даўняга (амаль 30 гадоў) міра, падтрымліваюць выгнанцаў, ствараюць супраць Міндаўга магутную кааліцыю ў складзе Лівонскага ордэна, жмудзінаў, яцвягаў і распачынаюць вайну. І вось у 1249/50 г. галіцка-валынскія князі ідуць у паход **супраць Міндаўга на Наваградак**. Такім чынам прыходзім да высновы, што гэты паход у Літву на Наваградак - першая фіксаваная звестка пра балта-славянскі палітычны саюз. Першай рэальнай праявай гэтага саюза, першым крокам да стварэння новай дзяржавы, верагодна, была аперацыя, праведзеная пад кіраўніцтвам Міндаўга, у выніку якой, па словах летапісца, “поимана бѣ вся земля Литовьская”. Час правядзення гэтай акцыі - **1248 г. прапануецца прыняць за пачатак утварэння ВКЛ**.

Такім чынам у выніку праведзеных даследаванняў аўтар прышоў да наступных высноў, якія і прапануюцца да абароны:

1. Утварэнне ВКЛ праходзіла ў цеснай узаемасувязі з развіццём буйнейшай гістарычнай з’явы на Панямонні другой

паловы 1 - 2 тыс. н.э. - працэсам балта-славянскіх кантактаў. Даследаванні археолагаў, лінгвістаў, этнографіаў даказалі агульны **мірны** а не **варожы** характар кантактаў між балтамі і ўсходнімі славянамі і такім чынам сцвердзілі недакладнасць існуючых канцэпцый утварэння ВКЛ (як “балцкай” так і М.Ермаловіча), паколькі апошнія аснованы на тэзісе балта-славянскай канфрантацыі.

2. Першасным тэрытарыяльным ядром ВКЛ стала балта-славянская кантактная зона, менавіта басейн Верхняга і Сярэдняга Нёмана (харонім “Літва”).

3. Тры значэнні тэрміну “Літва” (палітонім, харонім, этнонім) прайшлі ў 2 тыс. н.э. складаную іерархічна-храналагічную эвалюцыю. З утварэннем ВКЛ у 13 ст. на першае месца выступае харонім “Літва”, якім абазначалася цэнтральная вобласць дзяржавы, утвораная як з усходнеславянскіх так і балцкіх тэрыторый. Этнічнае значэнне названага тэрміна ў гэты час адступае на другі план.

4. Утварэнне ВКЛ у кантактнай зоне між балцкім і славянскім этнічнымі масівамі не спыніла і не змяніла ходу працэсу балта-славянскіх кантактаў, сутнасцю якога было пранікненне ўсходніх славян на землі, занятыя балтамі і паступовая асіміляцыя апошніх.

5. Існаванне папярэдніка ВКЛ ў выглядзе монаэтнічнага балцкага раннефеадальнага дзяржаўнага ўтварэння (саюз ці канфедэрацыя летувіскіх земляў) - нельга лічыць даказаным.

6. Асновай ВКЛ стаў палітычны саюз двух важнейшых сіл рэгіёна: усходнеславянскіх гарадоў-дзяржаў і найбольш значных правадыроў мясцовых балцкіх плямёнаў, створаны на аснове векавога вопыту балта-славянскага супрацоўніцтва на Панямонні. Штуршком да ўзнікнення названага саюзу паслужыла знешняя небяспека з боку мангола-татараў і Тэўтонскага ордэна. Першым праяўлен-

нем саюзу было пагадненне ўсходнеславянскага горада-дзяржавы Наваградка з балцкім нобілем Міндаўгам, якое аформілася каля 1248 г.

4 снежня 1998 г.

А.К.Краўцэвіч

Выступ Спірыдонава

Шаноўныя члены савета!

Паважаныя калегі!

У адрозненне ад шаноўных афіцыйных апанентаў я не лічу сябе спецыялістам па гісторыі Вялікага Княства Літоўскага, Рускага, Жамойцкага і далей (ВКЛ) 13 ст. Аднак, даследуючы больш 30 гадоў розныя праблемы гісторыі ВКЛ 14-16 стст., дазволім сабе выказаць некалькі меркаванняў аб некаторых прынцыповых палажэннях дадзенай дысертацыі. Але паколькі водгукі афіцыйных апанентаў маюць пераважна панегірычны характар, мы спынімся галоўным чынам на яе істотных недахопах. Як гаворыцца, “Платон мне друг, але ісціна даражэй!”.

У 1992 г. паважаны А.К.Краўцэвіч у артыкуле “Патрабуецца міф” (ЛіМ. 17.04.1992) заклікаў гісторыкаў “для масавага спажывання” неадкладна стварыць папулярны варыянт нацыянальнай канцэпцыі гісторыі Беларусі, ці міф. І як, бясспрэчна смелы гісторык адразу ж узяўся за справу - распрацоўку новай канцэпцыі генезісу ВКЛ. Як вядома, дадзеная праблема - найбольш важная і складаная навуковая праблема гісторыі не толькі Беларусі.

Агульнае і галоўнае наша ўражанне: дысертацыя з’яўляецца больш-менш прафесійнай, але вельмі тэндэнцыйнай усходнеславянскай (беларускай) у значнай ступені кампіляцыяй папярэдніх даследаванняў пачатковай гісторыі ВКЛ. З усіх частак дадзенай працы карыснымі для гісторыкаў уяўляюцца асвятленне пытання аб эвалюцыі

тэрміна “Літва” (с. 72-73, 97-119 рукапісу), агляд асноўных падзей 13 ст. у Верхнім Панямонні (с. 131-163), а таксама слушная крытыка асноўных прынцыповых меркаванняў папулярызатара пачатковай гісторыі Беларусі пісьменніка М.Ермаловіча аб месцазнаходжанні “Старажытнай Літвы” (с. 60, 111-113), аб заваяванні беларусамі Літвы і стварэнні такім чынам беларускай дзяржавы - ВКЛ (с. 66). Аб іх бяз-доказнасці яшчэ ў 1985 г. пісаў М.М.Улашчык (Беларускі гістарычны агляд. 1996. Т.3. Сш.1. С. 100-101).

На жаль, большасць прынцыповых палажэнняў дысертацыі, на наш погляд, не з’яўляюцца ні арыгінальнымі, ні пераканаўча абгрунтаванымі. Спынімся на некаторых з іх.

1. Аўтар неаднаразова падкрэслівае свой тэзіс аб мірным характары міжэтнічных кантактаў (с. 7, 8, 14, 24, 30, 32, 92-97), які служыць падмуркам яго новай канцэпцыі генезісу ВКЛ. Галоўнай падставай такога меркавання ён лічыць адсутнасць у крыніцах звестак аб ваенных канфліктах у 13 ст. паміж усходнеславянскім насельніцтвам Новагародчыны і літоўцамі. Магчыма, што яны - з’ява папярэдняга перыяду, не знайшоўшая канкрэтнага адлюстравання ў тагачасных крыніцах. Аднак дастаткова нагадаць звесткі “Слова аб палку Ігаравым”, Джаванні Плана Карпіні, “Слова аб пагібелі Рускай зямлі”, храніста Генрыха Латвійскага і іншых крыніц аб жаху, які наводзілі ваенныя паходы літоўскіх дружын на суседзяў. Дарэчы, Аляксандр Канстанцінавіч ігнаруе падлікі такіх паходаў у 1201 - 1236 гг. вядомага польскага гісторыка Е.Ахманьскага: 4 - на Польшчу, 14 - на Русь, 22 - на Латвію (Historia Litwy. Wyd. 3. 1990. S. 44). Ігнаруе аўтар і меркаванне Ю.А.Заяца аб разбурэнні Заслаўля ў сярэдзіне 13 ст. у сувязі менавіта з захопам яго літоўцамі (Заславль в эпоху феодализма. 1995. С. 118). Як вядома, большая частка тэрытарыяльных набыткаў ВКЛ у 14 ст. - вынік ваенных захопаў. Добра вядома таксама і агульная

заканамернасць: у Еўропе ўсе аднаэтнічныя і рознаэтнічныя адзіныя дзяржавы ствараліся ці пераважна, ці толькі ваенным шляхам.

Наогул у сярэднявеччы амаль усе праблемы вырашаліся звычайна шляхам насілля, але не абавязкова толькі зброяй. Варта таксама дадаць, што, ігнаруючы факты літоўска-“рускай” канфрантацыі ўнутры ВКЛ у далейшым, якіх больш чым хапала, аўтар ігнаруе гістарычную перспектыву, а тым самым і сапраўдны характар узаемаадносін розных этнасаў у ВКЛ. Аднак яны супярэчаць тэндэнцыйнай канцэпцыі аўтара, таму, ён лічыць, іх не было: нібыта такая канфрантацыя - толькі адзін са стэрэатыпаў ідэалагічнага характару “расейска-савецкай гістарыяграфіі”.

Прыняць на веру па сутнасці бяздоказную няпэўную гіпотэзу Аляксандра Канстанцінавіча аб толькі мірным шляху стварэння ВКЛ, значыць адкрыць раней невядомы ў гісторыі новы шлях утварэння адзінай рознаэтнічнай дзяржавы, якой з самага пачатку было ВКЛ.

2. Адным з асноўных метадалагічных прыёмаў крытыкі папярэднікаў аўтар абраў звычайна дэкларатыўнае або прымітыўна абгрунтаванае аб’яўленне тых поглядаў, што супярэчаць яго канцэпцыі, няпэўнымі (“сумніўнымі”).

Напрыклад, крытыкуючы абгрунтаваны вывад класіка літуаністыкі выдатнага польскага гісторыка Г.Лаўмяньскага аб колькаснай перавазе літоўскага баярства над “рускім”, Краўцэвіч абапіраецца на адпаведныя, не вельмі карэктныя падлікі А.П.Грыцкевічам феадалаў толькі Беларусі, г.зн. “беларускіх” павеатаў ВКЛ, але чамусьці без Полацкага ваяводства, па даных перапісу войска 1528 г. Аднак тэндэнцыйна замест 78,5% феадалаў-“беларусаў” (1634 з усіх 2083), аўтар дысертацыі знайшоў, што “беларуская шляхта складала 80% усёй шляхты ...” ВКЛ (с. 44-45). Па больш поўных і дакладных падліках В.С.Мянжынскага, артыкула

якога, дарэчы, няма ў спісах літаратуры ні машынапісу ды сертацыі, ні ў амаль адэкватнай ёй кнізе, у 1528 г. шляхта этнічнай Літвы (4722 феадала) складала 46,4 %, а Беларусі (2562 феадала) толькі 25,2 % усіх 10178 феадалаў ВКЛ (Менжинский В.С. Структура феодальнага землеўладання в Великом княжестве Литовском (По материалам Переписи войска 1528 г.) // История СССР. 1987. № 3. С. 168 і інш.). У дадзеным выпадку “сур’ёзны сумніў” аўтара таксама вельмі шкодзіць навуковай вартасці яго дысертацыі.

3. Характарызуючы адпаведныя погляды класіка літуаністыкі выдатнага рускага гісторыка М.К.Любаўскага (с. 36-38), аўтар, як гэта не дзіўна, не заўважыў таго, што ён, па сутнасці ў галоўным з’яўляецца яго эпігонам, хаця і карыстаецца сучаснай тэрміналогіяй (с. 39). Бо “Літоўска-Рускую дзяржаву” Любаўскага на больш познім этапе развіцця ВКЛ сёння можна назваць і “Літоўска-Беларуска-Украінска-Рускай”, або “квадрыэтнічнай”, бо ў той час і беларусы і украінцы афіцыйна лічыліся толькі асаблівымі часткамі рускіх. Толькі ў адрозненне ад Любаўскага ВКЛ у Краўцэвіча ў пачатку яго ўзнікнення не “квадрыэтнічная”, а “біэтнічная балта-славянская дзяржава з дамінаваннем усходнеславянскага элемента” (с. 166).

4. Аўтар аб’яўляе ненавуковым “стэрэатыпам” меркаванні папярэднікаў аб літоўскім характары ВКЛ, спрабуючы абгрунтаваць гэты тэзіс, у прыватнасці, тым, што нібыта “... невядома ніводнага факта, які б сведчыў, што дзяржаўная ўлада ў ВКЛ забяспечвала панаванне літоўцаў над русінамі” (с. 48). Аднак такія факты вядомы. Дастаткова нагадаць рэлігійную палітыку вялікіх князёў літоўскіх да і асабліва пасля заключэння Крэўскай уніі 1385 г.

5. Аўтар, крытыкуючы погляд У.Пашуты на ВКЛ як літоўскую дзяржаву (с. 50 - 53), на жаль, не адзначыў яго вельмі канструктыўную ідэю сінтэзу грамадскіх інстытутаў літоўцаў

і “рускіх”. Як нам падаецца, нягледзячы на іншы тэрмін (“сімбіёз” с 130), які ўжывае Краўцэвіч, абодва тэрміна маюць на ўвазе адно і тое ж: узаемакарыснае ўзаемадзеянне вярхоў розных этнасаў.

6. Краўцэвіч упамінае аб “рэзка адмоўнай”, але на наш погляд, грунтоўнай рэцэнзіі вядомага літоўскага гісторыка Э.Гудавічуса на асноўную працу М.І.Ермаловіча. Аднак, на жаль, го цалкам слушнае абвяржэнне канцэпцыі заваявання Літвы беларусамі ён зусім не раскрывае (с. 60).

7. На нашу думку, безпадстаўнымі прэтэнзіямі на прыярытэт і тэндэнцыйнасцю абумоўлены і нігілізм Краўцэвіча (с. 60 - 62, 65) да навукавай, хаця і без спасылак на крыніцы, працы вядомага даследчыка гісторыі сярэднявечнай Беларусі В.Л.Насевіча “Пачаткі Вялікага княства Літоўскага”: Падзеі і асобы” (Мінск, 1993). Насевіч нетэндэнцыйна і нетрадыцыйна прафесійна асвятліў працэс стварэння ВКЛ, шмат у чым істотным апярэдзіўшы асноўныя “адкрыцці” дысертанта.

Знаёмства з усімі іншымі часткамі дадзенай дысертацыі дазваляе сцвярджаць, што навукова абгрунтаваных прынцыпова новых палажэнняў у ёй няма. Усюды кідаецца ў вочы упартае жаданне аўтара тэндэнцыйна ігнараваць адны факты і трактаваць іншыя ў зададзеным беларускім накірунку і выдаваць гэта за навуковыя адкрыцці.

У машынапісу дадзенай дысертацыі, акрамя адзначаных некаторых недахопаў прынцыповага характару, маюцца шматлікія паўторы думкі, моўныя навацыі, ігнараванне гістарычных і сучасных форм напісання геаграфічных назваў і іншыя адхіленні ад агульнапрынятых норм.

Такім чынам, на наш погляд, важная навуковая праблема на належным навуковым узроўні не вырашана. Аднак чарговы міф - няпэўная нацыянальная канцэпцыя стварэння ВКЛ створаны: веліч мінулага Беларусі адроджана! Паколькі

такія міфы пэўным колам грамадства патрабуюцца, сёння можна будзе павіншаваць яго аўтара з прысуджэннем вучонай ступені доктара гістарычных навук. Калі гэта адбудзецца, то новы Дзяржаўны гімн Беларусі можа загучаць у адпаведнасці з новымі міфам: “Мы, беларусы, з братняй Летувою...”.

Я шчыра жадаю паважанаму А.К.Краўцэвічу сапраўды навуковых дасягненняў у далейшай творчай працы!

4.12.1998.

М.Ф.Спірыдонаў, старшы
навуковы супрацоўнік

Аддзела спецыяльных гістарычных навук
Інстытута гісторыі НАН Беларусі,
кандыдат гістарычных навук

Ѕдказ М.Ф.Спірыдонаву

Тэкст выступу М. Спірыдонова, перададзены ў рэдакцыю “ГА”, фактычна з’яўляецца рэцэнзіяй на маю кнігу “Стварэнне Вялікага Княства Літоўскага”. У ім выразна выдзяляюцца два кантэксты: навуковы і ідэалагічны. Напачатку адкажу на аргументацыю навуковага характару. М.Спірыдонаў не проста крытыкуе, а фактычна адваргае ўсе асноўныя высновы маёй працы, згрупаваўшы свае аргументы ў сямі пунктах. Паспрабуем разгледзець іх па парадку.

1. Апанент настойвае на варажым характары сярэднявечных балта-славянскіх кантактаў на Панямонні і як доказ прыводзіць прыклады, якія не маюць дачынення да Панямоння. Плана Карпіні пісаў пра літоўскія набегі на Кіеўскую зямлю, Генрых Латвійскі - на Лівонію, “Словы...” не гавораць пра бітвы на Панямонні, 14 паходаў на Русь, вылічаных Е.Ахманьскім, таксама не тычаць Панямоння, а меркаванне Ю.Заяца адносіцца да Заслаўя і пакуль застаецца толькі меркаваннем, а не фактам.

Відавочна, што апанент знаходзіцца пад уплывам ідэі “спрадвечнага адзінства Русі”, якая з’яўляецца прадуктам расейскай імперскай ідэалогіі. Таму для яго напад старажытных літоўцаў на нейкую частку Русі з’яўляецца варожым актам і для іншых рускіх тэрыторый. Як прафесіянал М.Ф. не можа не ведаць, што рускага адзінства ў тыя часы (12-15 ст. і пазней) не было. Мела месца разуменне культурнай агульнасці, але не існавала адзінства палітычнага. Пскоў змагаўся з Вялікім Ноўгарадам у саюзе з немцамі, палачане прапускалі літоўцаў рабаваць Смаленскую зямлю (і пры нагодзе самыя да іх далучаліся). Масквічы рэзаліся з разанцамі і цверычамі, іхнія князі наводзілі на землі суседзяў-суайчыннікаў татараў і самыя ішлі разам з паганымі забіваць рускіх.

А чым апанент можа абвергнуць высновы лінгвістаў і археолагаў пра агульны мірны характар балта-славянскіх адносінаў на Беларусі? Гэта застаецца невядомым, бо ён гэтыя высновы, заснаваныя на агромністым корпусе эмпірычнага матэрыялу, проста ігнаруе. Сцвярджаючы, што “фактаў літоўска-рускай” (маецца на ўвазе, напэўна - “беларускай” - А.К.) канфрантацыі унутры ВКЛ... больш чым хапала”, М.Спірыдонаў не прыводзіць ні аднаго канкрэтнага прыкладу. Мне такія факты невядомыя.

2. Апанент настойвае на тэзе пра колькасную перавагу летувіскага баярства над беларускім у 16 ст. Дзіўна, што пры гэтым прафесіянал узроўню М.Спірыдонава дапускае такія элементарныя недакладнасці ў спасылках на працы, непасрэдна звязаныя з аб’ектам яго даследаванняў. Спецыяльна прагледзеўшы яшчэ раз артыкулы А.Грыцкевіча і В.Мянжынскага, я пераканаўся, што мая спасылка на высновы А.Грыцкевіча дакладная (“80 % беларускай шляхты”⁵). У артыкуле В.Мянжынскага разглядаецца

5 Грыцкевич, А.П. Распределение магнатских и шляхетских владений в Белоруссии по их величине и этнической принадлежности владельцев (XVI в.) // Вопросы истории. Межвед. сборник. Мн., 1978. Вып. 5. С. 94.

маёмасны падзел між феадаламі і ўвогуле няма мовы пра этнічны склад шляхты ВКЛ (таму гэтая праца і адсутнічае ў маім спісе літаратуры).

Яшчэ большае здзіўленне выклікае тое, што М.Спірыдонаў супярэчыць уласным высновам са сваёй жа спецыяльнай працы пра межы Літвы і Русі. Цытую: “Выкладзеныя даныя дазваляюць сцвярджаць, што ў 16 ст. сучаснікі адносілі да Літвы перш за ўсё этнічна летувіскія Віленскі, Вількамірскі, Ковенскі, Троцкі і Упіцкі паветы, а таксама поўнасьцю ці часткова “беларускія” паветы ВКЛ: Браслаўскі, Віленскі, Ваўкавыскі, Гарадзенскі, Лідскі, заходнюю частку Менскага, большую частку Наваградскага, амаль увесь Ашмянскі і Слоні́мскі”⁶. Такім чынам вынікае, што на думку М.Спірыдонава, большую частку Літвы ў 16 ст. складалі этнічна беларускія землі. Аднак пры падліках колькасці баярства ў тым самым 16 ст. той жа аўтар чамусьці ўсіх баяраў з Літвы лічыць этнічнымі летувісамі.

Навідавоку цікавы прыклад дэфармацыі навуковага мыслення, калі ўкладзены ў галаву са школьнай парты стэрэатып (што сярэднявечная Літва і сённяшняя Летува - адно і тое ж, менавіта, Аўкштота + Жамойць) падаўляе ў гісторыка ўласныя мысліўныя канструкцыі, пабудаваныя на аснове навуковага аналізу. Гэта той выпадак, калі два ўзроўні свядомасці існуюць аўтаномна, а пераход ад аднаго да другога адбываецца па прынцыпу дзеяння рэле.

3. Не зразумелы папрок у эпігонстве з прац Мацея Любаўскага. Праўда, апанент сам дэзавуіруе яго ў апошнім сказе абзаца. Сапраўды, у маёй працы гаворка ідзе найперш пра этнічны характар ВКЛ на пачатку яго існавання, а не на “больш познім этапе развіцця”. Вялікі знаўца Вялікага Княства як і большасць яго калегаў лічыў, што балцкі князь Міндаўг захапіў беларускія землі, адсюль яго

паняцце “летувіска-руская дзяржава” істотна розніцца ад маёй тэзы пра “ад самых пачаткаў біэтнічную дзяржаву з дамінаваннем усходнеславянскага элементу”.

4. Паважаны апанент прытрымліваецца даўняй тэзы расейскай, а потым савецкай гістарыяграфіі пра панаванне летувісаў над русінамі. У якасці аргумента ён апелюе да “рэлігійнай палітыкі вялікіх князёў літоўскіх да і асабліва пасля Крэўскай вуніі 1385 г.” Як вядома, вялікія князі стварылі пэўныя палітычныя прывілеі для каталікоў перад прадстаўнікамі іншых канфесій (у тым ліку праваслаўных), але не для летувісаў перад беларусамі. Дастаткова нагадаць, што гэтая дыскрымінацыя датычылася балтаў-праваслаўных вельмі высокага паходжання, якімі былі многія князі Гедымінавічы. Зноў навідавоку стэрэатып мыслення, менавіта прыняцце веравызнання за крытэрыі вызначэння этнічнай прыналежнасці. Дзвесце гадоў як усходнія так і заходнія каланізатары ўкладвалі нам у галовы: “беларусаў няма, ёсць каталікі-палякі і праваслаўныя-рускія”. Як бачым на прыкладзе нават беларускага (?) гісторыка-прафесіянала, поспеху яны дасягнулі значнага.

5. Паводле У.Пашуты “сінтэз” грамадскіх інстытутаў Беларусі і Летувы адбыўся пасля заваёвы Беларусі летувіскай дзяржавай. У маёй жа працы тэрмін “балцка-славянкі сімбіёз” ужыты як сутнасная характарыстыка пачаткаў біэтнічнай дзяржавы (без усялякай заваёвы). Розніца ўяўляецца відавочнай.

6. Меркаванне М.Спірыдонава пра грунтоўнасць рэцэнзіі Э.Гудавічуса на працу М.Ермаловіча з’яўляецца асабістай думкай апанента, якую я не падзяляю. Рэцэнзія вельмі рэзкая і будзеца яна ў асноўным на аксіёмах летувіскай гістарыяграфіі, якія цяжка назваць агульнапрынятымі. Напрыклад, Э.Гудавічус перакананы, што Летува авалодала

беларускімі землямі, што сярэднявечная Літва адпавядае сённяшняй Летуве і г.д.

7. Працу В.Насевіча “Пачаткі Вялікага княства Літоўскага: Падзеі і асобы” сам яе аўтар назваў не навуковай, а навукова-папулярнай. У ёй шмат цікавых думак, палітычныя выдарэнні ў Панямонні падаюцца на шырокім фоне міжнародных падзеяў. Тым не менш, аўтар гэтай працы блытаецца ў важнейшых крыніцах па генезісу ВКЛ, часам супярэчыць сам сабе ў асноўных высновах (дэталёва пра гэта я пісаў у БГА, т. 5, сш. 2(9), с. 448-454). Таму ўзнікаюць пэўныя сумненні ў прафесійным падыходзе Насевіча да праблемы генезы ВКЛ.

Другая частка водгуку М.Спірыдонава ці другі кантэкст рэцэнзіі не ўмяшчаецца ў рамкі навуковай дыскусіі. Апанент пачынае і заканчвае свой выступ сцвярджаннем, што задачай маёй працы ад пачатку было стварэнне “міфа - ці нацыянальнай канцэпцыі гісторыі Беларусі”, “адраджэнне велічы мінулага Беларусі”. Пад час абароны дысертацыі тое ж абвінавачванне ў “свядомым стварэнні міфа” неаднаразова паўтарыў у сваім выступе В.Насевіч⁷. Абодва апаненты ў якасці доказу прыводзілі мой артыкул “Патрабуецца міф” (ЛіМ. 17.04.1992). Паколькі з моманту гэтай публікацыі прайшло некалькі гадоў, варта нагадаць пра яе змест (*артыкул публікуецца ў раздзеле “Праблемы беларускай гістарычнай навукі”- Рэд.*). Гаворка ў артыкуле ішла пра неабходнасць тэрміновай распрацоўкі “агульнай схемы папулярнага варыянта канцэпцыі нацыянальнай гісторыі” і ўвядзенне яе ў сістэму асветы незалежнай беларускай дзяржавы да таго часу, пакуль гісторыкі не распрацуюць “акадэмічную” канцэпцыю. Праблема выкладання гісторыі Беларусі ў той час сапраўды паўстала вельмі востра, пра што сведчыць тая паспешлівасць

7 Праатакол пасяджэння савета па абароне дысертацый на атрыманне вучонай ступені доктара навук пры Інстытуце гісторыі НАН Беларусі ад 4 снежня 1998 г. С. 13-17.

шых паўночных суседзяў, пяройдзе ў спакойную размову, тым хутчэй і больш выйграе навука, прычым не толькі яна. з якой літаральна за паўгода ствараліся новыя школьныя падручнікі 1993 г.

Выснова пра “свядомае стварэнне міфа” можа мець месца ў навукавай рэцэнзіі толькі пры ўмове прывядзення важкіх таму доказаў. Нажаль, ні ў выступе М.Спірыдонава, ні ў рэцэнзіі В.Насевіча мне не ўдалося знайсці прамой сувязі між крытыкай навуковага характару і гэтым сур’ёзным абвінавачваннем. Цікава, што В.Насевіч, атрымаўшы адказ на сваю эмацыйную рэцэнзію ў БГА, тут жа (і ўжо намнога спакайней) адклікаецца: “Няма сутнасных разыходжанняў”.

Хачу запэўніць паважанага Міхаіла Фёдаравіча, што я не ставіў сваёй мэтай стварэнне міфа і доказ велічы мінулага Беларусі. Перакананы аднак, што да сваёй гісторыі належыць адносіцца з пачуццём уласнай годнасці і не разумею, чаму Вы лічыце патрэбным яе таптаць. Каланіяльная гісторыя Беларусі - гэта тая спадчына савецкай гістарычнай школы, ад якой мы мусім пазбавіцца, калі хочам застацца гісторыкамі свайго народу.

ДАДАТАК 5.

Рэцэнзія на кнігу М. Ермаловіча “Беларуская дзяржава Вялікае Княства Літоўскае”

Публікацыя: Краўцэвіч А. Па слядах Міколы Ермаловіча // Гістарычны Альманах. Гародня. 2000. Т. 3. С. 137 – 143; па-польску: (rec.) Ермаловіч М. Беларуская дзяржава Вялікае княства Літоўскае. Мінск, 2000 // *Biuletyn Historii Pogranicza. Białystok*, 2001. Nr. 2. S. 99 – 104.

Па слядах Міколы Ермаловіча

Некалькі дзясяткаў гадоў свайго незвычайнага жыцця Мікола Ермаловіч, Мікола Іванавіч, як называлі яго ў адраджэнцкіх колах, аддаў гістарычнай працы. Гістарычнай як у сэнсе аб’екту даследавання так і па ўплыву на сучаснае беларускае грамадства.

У беларускім аддзеле Нацыянальнай бібліятэкі толькі новыя чытачы напачатку дзівіліся на нізка пахіленага над кнігамі чалавека ў акулярах-біноклях, а потым хутка прывыкалі да яго амаль штодзённай прысутнасці на сваім сталым месцы за сталом чытальнай залы.

Доўгія гады маўчання, перарываныя рэдкімі невялікімі публікацыямі, рукапіс кнігі ў хаджэнні па руках нешматлікай нацыянальнай інтэлігенцыі і, урэшце, прарыў напярэдадні вяртання Беларуссю незалежнасці. Гарбачоўская “адліга” паспрыяла выданню ў 1989 г. кнігі жыцця “Па слядах аднаго міфа” даволі вялікім накладам у 6 тыс. асобнікаў. Потым выданне другой працы “Старажытная Беларусь: Полацкі і новагародскі перыяды” (1990 г.), перавыданне першай у 1991 г. (11 тыс. асобнікаў) па прычыне вялікага попыту, Дзяржаўная прэмія ўжо незалежнай Рэспублікі

Беларусь (1992 г.), выданне наступнай кнігі: “Старажытная Беларусь: Віленскі перыяд (1994 г.)”. Далей зноў праца без перапынку, без паслабленняў і падрыхтоўка кнігі, якая аказалася апошняй і пабачыла свет ужо пасля трагічнай гібелі Міколы Іванавіча.

Гэтая кніга храналагічна ахоплівае ўвесь перыяд існавання ВКЛ ад 13 да канца 18 ст., але цалкам новыя ў ёй толькі два апошнія раздзелы: “Крэўскі перыяд (1385 - 1569)” і “Перыяд Рэчы Паспалітай (1569 - 1795)”. Першыя два, роўныя па аб’ёму двум астатнім, складаюцца з пералічаных вышэй кнігаў, цалкам ці часткова ўключаных у новую працу. Першы раздзел “Новагародскі перыяд (1246 - 1316)” уяўляе сабой тэкст кнігі “Па слядах аднаго міфа” (перанесены цалкам з нязначнымі зменамі і ўстаўкамі) і апошнія два параграфы з кнігі “Старажытная Беларусь: Полацкі і новагародскі перыяды”, менавіта, “Час Трайдзеня”, “Заняпад Новагародка і новае ўзвышэнне Полацка”. Другі раздзел новай працы - “Віленскі перыяд: (1316 - 1385)” складзены з кнігі “Старажытная Беларусь: Віленскі перыяд”.

Новыя раздзелы гэтай кнігі стылёва дапасаваныя да ранейшых і праца атрымалася структурна цэласнай, вытрыманай у адзіным асаблівым аўтарскім стылі. Можна адзначыць адну кампазіцыйную, менавіта, храналагічную нераўнамернасць - аднолькавыя па аб’ёму тэксты прысвечаны моцна адрозным па велічыні перыядам - першыя два раздзелы (агулам 209 стар.) апавядаюць пра адрэзак часу ў 140 гадоў, астатнія два (216 стар.) характарызуюць перыяд працягласцю ў чатыры стагоддзі.

У тэксце кнігі сустракаюцца фактычныя недакладнасці, стылёвыя пагрэшнасці, якія часткова можна вытлумачыць незавершанасцю ягонаў апрацоўкі аўтарам. Выдаўцы занадта беражліва аднесліся да тэксту, пастараўшыся перадаць яго як мага дакладней і тым самым месцамі

зашкодзілі якасці выдання. Так, Прусія не была “ў канцы 12 ст. канчаткова заваяваная немцамі...”, бо гэта адбылося на стагоддзе пазней (стар. 63; на стар. 430 сказана яшчэ больш недакладна: “балцкае насельніцтва прусаў было асімілявана крыжакамі ў 11 - 12 стст.”). На стар. 130-131 недакладна інтэрпрэтуецца інфармацыя з артыкула Уладзіміра і Алены Галубовічаў пра заснаванне Вільні. Гэтыя даследчыкі не пісалі пра знішчэнне крывічамі балцкага паселішча, а прыйшлі да высновы, што крывічы заснавалі сваё паселішча на месцы балцкага, існаваўшага тут раней, магчыма, на некалькі стагоддзяў¹.

Войшалк заваёўваў Літву не ў 1268 г. (стар. 140), а ў 1265 г. Нельга называць лівонцамі толькі рыцараў лівонскай філіі Тэўтонскага ордэна (стар. 159 - 161), бо насельнікаў Лівоніі было значна больш. Даўно вядома, што на Грунвальдскім полі войска ВКЛ не ўцякала ад крыжакоў (стар. 251), а выканала манеўр “уяўнае адступленне”. Пётр I не стаў расейскім імператарам у 1700 ці 1701 г., як гэта сцвярджаецца на стар. 403, імператарскі тытул цар прыняў у 1721 г., пасля перамогі ў Паўночнай вайне.

Пасля аналізу аўтарскіх зменаў і ўставак у тэксты першых раздзелаў становіцца зразумелым, што за дзесяцігоддзе, мінулае пасля выдання першай кнігі, Мікола Іванавіч ні на ёту не змяніў сваіх ранейшых поглядаў на генезу ВКЛ, ні на крок не адступіў у акрэсленні межаў старажытнай Літвы. Без зменаў паўтараюцца ранейшыя тэзы пра Літву як балцкі востраў сярод беларускіх земляў; пра літоўскага князя-ізгоя Міндаўга, які атрымаўшы ад Наваградка грошы і войска, заваяваў для гэтага горада-дзяржавы сваю радзіму Літву; пра паходжанне Міндаўга з роду полацкіх князёў і г.д.

1 Голубович, В., Голубович, Е. Кривой город - Вильно // Краткие сообщения Института истории материальной культуры АН СССР, Москва-Ленинград, 1945. Вып. XI. С. 124.

У адказ на крытыку ягонай лакалізацыі Літвы, аўтар толькі паўтарыў ранейшыя аргументы і адверг усе крытычныя заўвагі (гл. стар. 27, 32-33). Таму ў яго па-ранейшаму заста-лося нявытлумачаным, адкуль узялася тая моц і якім чынам такі выразны след у гісторыі некалькіх народаў мог быць пакінуты адносна невялікай забалочанай тэрыторыяй, на якой да таго ж не было ніводнага горада².

У адной з дыскусійных уставак, прысвечаных гэтай пра-блеме, адбылося пагаршэнне ранейшага тэксту, менавіта, інтэрпрэтацыі летапіснага паведамлення пра паход галіц-ка-валынскага войска супраць Міндаўга ў 1251/52 г. (а не 1253 г. - А.К.). У першым варыянце (з кнігі “Па слядах аднаго міфа”, Мінск, 1991. С. 22) цытуецца летапісны тэкст: “И по-слаша сторожу Литва на озеро Зьяте и гнаше через болото до реки Щарье” і ўдакладняецца, што “старожа” звычайна высылалася для аховы межаў краіны. Новая пашыраная інтэрпрэтацыя сцвярджае, што не валыняне пагналіся за ліцвінамі (“старожа” імчала на Панямонне каб папярэдзіць яго жыхароў пра надыход ворага), а наадварот, ліцвінскі вартавы пагранічны атрад - “старожа”... гнаў галіцка-валын-скае войска (узмоцненае яшчэ атрадамі полаўцаў і пінчукоў) да ракі Шчары, дзе чакала галоўнае літоўскае войска³ (стар. 27). Не слабая ж была варта! Але ж не, як сцвярджаецца далей, галіцка-валынскія войскі, перамогшы Літву, назаўтра паланілі ўсю Наваградскую зямлю (стар. 27-28). Такая інтэр-прэтацыя супярэчыць не толькі здароваму сэнсу, але не згаджаецца з далейшымі сведчаннямі крыніцы. Летапісец паведамляе, што не дагнаўшы старожу, галіцка-валынскія

2 Крытыка лакалізацыі старажытнай Літвы Ермаловічам і ягонай канцэпцыі генезы ВКЛ змешчана ў маіх спецыяльных працах, таму не буду тут паўтарацца. Гл.: Краўцэвіч, А.К. Стварэнне Вялікага Княства Літоўскага. Мінск, 1998; ён жа. Праблема лакалізацыі сярэднявечнай Літвы // *Białoruskie Zeszyty Historyczne*. Białystok, 1997. № 8. S. 5-30.

3 Тое, што гэтая інтэрпрэтацыя не вынік нейкай памылкі ці непараз-умення сведчыць яе аўтар на стар. 73.

воіны не хацелі ісці далей, бо быў страчаны фактар нечаканасці - “весть уже есть на нас”⁴.

На стар. 68 ёсць і добрая фактычная папраўка старога тэксту, менавіта, удакладняецца памылковая дата з летапісу (замест недакладнага 1252 г. 1248 г.). Па ўсёй верагоднасці Мікола Іванавіч прыняў да ведама інфармацыю аўтара гэтых радкоў пра выпраўленні датаў Галіцка-Валынскага летапісу, зробленыя Міхайлам Грушэўскім яшчэ ў пачатку стагоддзя⁵. Аднак выпраўленні Грушэўскага тычацца літаральна ўсіх датаў, пададзеных у названым летапісе, а ў тэксце рэцэнзуемай кнігі папраўленая толькі гэтая адна. Магчыма, Мікола Іванавіч проста не паспеў выправіць іншыя, але да чаго ж тады былі рэдактары і рэцэнзенты-прафесары? Як можна было дапусціць змяшчэнне на стар. 416 пад выглядам выявы караля Станіслава Аўгуста Панятоўскага партрэту зусім іншай асобы? Чаму на стар. 397 апавядаецца пра вайну Рэчы Паспалітай з Турцыяй, а заключаная мірная дамова аказваецца заміраннем з Масквой? Чаму не выправіць такую фразу: “Магчыма, што Андрэй ужо тады прыняў мірскі чын і ў выніку гэтага атрымаў імя Ануфрый”? (стар. 243). Чаму ў адным месцы напісана, што ў Гедыміна было тры дачкі, а ў другім пяць (стар. 156 і 164) і г.д.

Адной з важнейшых прыкметаў прафесійнага навуковага тэксту ёсць адсутнасць супярэчнасцяў у высновах ягонага аўтара. Такая прыкмета далёка не заўжды прысутнічае ў рэцэнзуемым тэксце. Напрыклад, шмат сілаў і імпэту патрачана аўтарам на доказ размяшчэння летапіснай Літвы 12-13 ст. між Наваградкам, Менскам і Слонімам (стар. 25-42), а ў іншым месцы кнігі (стар. 134) той жа аўтар залічвае да

4 Полное собрание русских летописей. Санкт-Петербург, 1843. Т. 2. С. 188.

5 Грушевський, М. Хронологія подій Галіцько-Волинської літописи // Записки Наукового Товариства імени Шевченка. Львів, 1901. Т. 41. С. 1-72.

Літвы 12 ст. Вільню, размешчаную ў добрых паўтары сотні кіламетраў далей на поўнач.

Наконт віленскага перыяду гісторыі ВКЛ (1316 - 1385 г.) у адным месцы сцвярджаецца, што пры Гедыміне дзяржава апынулася ў трохкутніку варожых сіл і гэта стала прычынай далейшага заняпаду, а на стар. 210 - нешта іншае: “Як бачна з разгледжанага, віленскі перыяд быў асабліва спрыяльны і плённы ў нашай гісторыі”.

Першыя два раздзелы атрымалі свае назвы ад тагачасных сталічных гарадоў. Трэці, выдзелены аўтарам перыяд, называецца “Крэўскім”. Тлумачэнне такой назве прыводзіцца дзіўнаватае: “Аднак у нашай гісторыі склаліся такія абставіны, калі ў яе далейшым развіцці сталі мець рашаючае значэнне не пасобныя гарады і іх землі, як было раней, а асабліва важныя падзеі” (стар. 219). Сэнс гэтага выразу (па ўсёй бачнасці канцэптуальнага) для мяне так і застаўся незразумелым. Не змог зразумець таксама высновы, якая датычыць агульнай характарыстыкі дзяржавы: “Менавіта галоўнай асаблівасцю ВКЛ і з’яўляецца перавага ў ім знешніх абставін над унутранымі, што і зразумела” (стар. 303).

Па ўсяму тэксту трапляюцца абагульняючыя меркаванні і высновы, якія ўражваюць сваёй арыгінальнасцю і багаццем уяўлення іх аўтара. Напрыклад, на стар. 135-136 абгрунтоўваецца паходжанне вялікіх князёў літоўскіх ад полацкай княскай лініі, менавіта ад Давіла і Маўкольда Расціславічаў. Нетрадыцыйнасць і нетыповасць для полацкай дынастыі іх імёнаў “трохі здзіўляюць” аўтара, але толькі трохі, бо адразу знаходзіцца тлумачэнне: “Аднак не выключана, што сапраўдныя іх імёны былі зменены з мэтай скрыць іх полацкае паходжанне”. Далей сцвярджаецца: “Такім чынам, Міндаўг і Войшалк таксама паходзілі ад полацкай дынастыі”, але ўжо не тлумачыцца, чаму і ад

каго хавалі свае сапраўдныя полацкія імёны гэтыя вялікія князі, гэтаксама як, напрыклад, Віцень, Трайдэн, Гедымін.

На стар. 150-151 даводзіцца, што Гедымін быў праваслаўным хрысціянінам, а праз дзве старонкі цытуецца ягонае выказванне: “Няхай хрысціяне шануюць бога свайго па-свойму, рускія па-свойму, палякі па-свойму, а мы шануем бога па нашаму звычайу” (стар. 153). Аказваецца, што праваслаўны Гедымін “у тактычных мэтах” перад язычнікамі называў сябе іхнім адзінаверцам (стар. 172) і хоць летапіс апісвае пахаванне вялікага князя па язычніцкаму абраду (спаленне на высокай гары), апісанне гэтае “найверагодней, ... трэба лічыць адным са шматлікіх домыслаў М.Стрыйкоўскага” (стар. 163). Гэтаксама і сын Гедыміна Кейстут, напэўна, генетычна пераняўшы ад бацькі рысы ягонага характару: “Найверагодней, ... вымушаны быў выступаць у двух абліччах: перад праваслаўнымі - як праваслаўны, перад язычнікамі як язычнік” (стар. 209). Цікава, а як ён выкручваўся падчас сумеснага збору хрысціянаў і язычнікаў, што мела месца, напрыклад, у ваенным паходзе?

Удзел Кейстута і Вітаўта ва ўсходніх паходах Альгерда, аказваецца: “... паказвае, наколькі дамінавалі ў дзяржаве яе беларускія інтарэсы, калі дзеля іх адцягваліся сілы з захаду, дзе была найбольшая знешняя пагроза” (стар. 187). Узнікае пытанне, ці паходы на захад (у якіх, дарэчы, удзельнічаў Альгерд) ужо былі не ў беларускіх інтарэсах і Гародня, размешчаная на заходняй мяжы, то ўжо не Беларусь?

Падобных нечаканых высноваў, якія сведчаць пра багацце аўтарскай фантазіі, у кнізе шмат. Напрыклад, што Крэўская унія была “найперш на карысць Маскве” (стар. 254 і 275). Ці на стар. 259, даводзіцца, што праваслаўны Свідрыгайла хоць перайшоў у каталіцтва, “аднак, па-ра-

нейшаму быў адданы сваёй народнасці і веры”. Або яшчэ: “З заключэннем Люблінскай уніі ў 1569 г. закончыўся ў нашай гісторыі перыяд уній...” (стар. 331). Здаецца, наадварот, толькі пачаўся перыяд рэальнай уніі.

Нечакана тлумачацца абставіны заняцця вялікакняскага пасаду сынам Гедыміна Яўнутама. Аказваецца, Яўнут стаў вялікім князем выпадкова, бо быў малы і жыў пры бацьку. Калі той нечакана загінуў, не змогшы прызначыць свайго пераемніка, “... ім з прычыны такой выпадковасці стаў Яўнут” (стар. 166). Гэта хіба самае арыгінальнае з усіх вядомых тлумачэнне спосабу пераемнасці становішча гаспадара адной з буйнейшых еўрапейскіх дзяржаваў.

Даследчыкам гісторыі Пскова, напэўна, будзе цікава даведацца, што ў гэтым горадзе “... князь незалежна ад таго быў хрышчоным ці не узыходзячы на пасаду, павінен быў усенародна хрысціцца” (стар. 170).

Выклікае прэрэчанне выразна негатыўная ацэнка ролі палякаў у нашай гісторыі, што часам выглядае як палонафобія. На стар. 324 сцвярджаецца, што пасля Люблінскай уніі “польскія ўлады ... галоўны удар скіравалі супроць усяго беларускага”, “пануючыя вярхі” Польшчы праводзілі палітыку “...прыніжэння нашага народа, ахайвання яго культуры ...” (стар. 360). Каталіцызм у ВКЛ то польская экспансія (стар. 351, 354-355, 399-400).

Напэўна, саюз з Польшчай прынёс Беларусі не толькі страты але і немалыя выгоды. Сам аўтар у іншым месцы выказаўся пра Люблінскую унію як меньшае зло ў параўнанні з аб’яднаннем з Масквой (стар. 335).

Дзеля справядлівасці трэба зазначыць, што побач з вышэй названымі, мякка кажучы, спрэчнымі высновамі сустракаюцца і такія, з якімі нельга не пагадзіцца, напрыклад, пра мірнае суіснаванне хрысціянства і язычніцтва, пра уніяцкую веру як нацыянальную рэлігію беларусаў і інш.

Калі казаць пра цэласнае ўражанне ад кнігі, то яно аказалася падобным да рэакцыі маіх ровеснікаў гісторыкаў у веку каля сарака гадоў. Яе надзвычай складана рэцэнзаваць. Амаль на кожную старонку трэба пісаць столькі ці нават болей тэксту выпраўленняў, паправак, удакладненняў, дапаўненняў. Пры гэтым даводзіцца прызнаць, што кніга не ўкладаецца ў рэчышча традыцыйнай навукі па той простай прычыне, што яна там не прысутнічае.

Адметнасцю кнігі з'яўляецца харызма яе аўтара, сіла пераканання ў сваёй рацыі, якой прасякнутая кожная старонка і якой дыхае амаль кожны радок. Можна сабе ўявіць як гэта дзейнічае на чытача, свядомасць якога не абцяжарана грузам прачытанай спецыяльнай літаратуры па гісторыі беларуска-літоўскага гаспадарства. А літаратуры такой так мала на Беларусі і, адпаведна, так шмат не абцяжараных ёй галоў! Ужо ўбачыўшы на вокладцы прозвішча Міколы Іванавіча, чытач ведае, што кніга будзе не проста беларускапатрыятычнай, а беларусацэнтрыскай. Асаблівы чытач Міколы Іванавіча лёгка даруе яму тыя недакладнасці і супярэчнасці, якія заўважаны ў гэтай рэцэнзіі.

Даведачны апарат, пададзены ў выглядзе спасылак на іншыя працы, мне здаецца не толькі лішнім, а нават шкодным для гэтай кнігі, бо з прычыны ягонаў надзвычайнай беднасці становіцца зразумелым, што аўтар проста не ў курсе навуковай гістарыяграфіі ВКЛ.

Прафесійнаму гісторыку не прыйдзе нават у галаву думка пра магчымасць напісання гісторыі ВКЛ без вывучэння ў першую чаргу спецыяльнай польскай гістарыяграфіі. Можна не прымаць тамтэйшыя ацэнкі гістарычных падзеяў і фактаў, але ігнараваць польскую гістарыяграфію зусім то ўжо не навукa. Немагчыма стварыць тэкст пра ВКЛ хоць трохі падобны да навуковага, не ведаючы прац, напры-

клад, Юлюша Ляткоўскага, Аскара Халецкага, Станіслава Кутжэбы, Генрыка Пашкевіча, Генрыка Лаўмяньскага, Станіслава Заянчкоўскага, Людвіка Калянкоўскага, Юлюша Бардаха, Станіслава Александровіча, Гжэгажа Блашчыка, Кшыштафа Пяткевіча і многіх іншых. Нельга пісаць навуковыя працы па гісторыі ВКЛ, ігнаруючы таксама летувіскую і нямецкую гістарыяграфію. А ў нашай кнізе для стварэння апошняга раздзелу (пра Рэч Паспалітую), мяркуючы па спасылках, не спатрэбілася ніводная праца, напісаная лацінскім алфавітам.

Гэтаксама цяжка абыйсціся і без навейшай расейскай і беларускай гістарыяграфіі. Напрыклад, аналізуючы паняцце “гістарычная Літва” (напомню, што гэты аналіз важнейшая частка канцэпцыі Міколы Іванавіча), нельга мінуць спецыяльных артыкулаў Міхала Спірыдонава, якіх, у адрозненне ад прац польскіх аўтараў, не трэба шукаць за мяжой. Спасылка на гэтыя артыкулы няма ў даведачным апарце рэцэнзуемай кнігі.

Усе выказаныя заўвагі не азначаюць поўнага адмаўлення ці непрымання працы Міколы Ермаловіча. Галоўнай мэтай рэцэнзіі было акрэсленне сапраўднага жанру апошняй кнігі беларускага Карамзіна. Лічу, што яна мае права на існаванне гэтаксама як і іншыя падобныя творы. Хоць бы з той прычыны, што кнігі Міколы Ермаловіча знаходзяць свайго чытача. Напэўна, гэта сведчыць пра запатрабаванне на літаратуру такога кшталту ў Беларусі, прынамсі ў пэўны перыяд і на пэўным этапе фармавання нацыянальнай сістэмы гістарычнай асветы.

Додатак В. Артыкул “Каранацыя Міндаўга...”

Публікацыя: Краўцэвіч Аляксандр. Каранацыя Міндаўга: месца ў прасторы і часе. Karanacyja Mindauga: mesca u prastory i czasio // Rocznik Centrum Studiów Białoruskich. Гадавік Цэнтра Беларускіх Студыяў. Варшава, 2017. № 3. С. 114 – 120.

Каранацыя Міндаўга: месца ў прасторы і часе

Першы гаспадар Вялікага Княства Літоўскага быў, несумненна, асобай моцнай і яскравай. Пра тое сведчаць не толькі факты ягонай біяграфіі, але і пільная ўвага, з якой сучаснікі за гэтай біяграфіяй сачылі. Пры агульным, часам безнадзейным, недахопе крыніцаў з XIII ст., звестак пра жыццё і дзейнасць Міндаўга захавалася больш, чым пра усіх наступных вялікіх князёў з другой паловы гэтага стагоддзя.

Напэўна, увагу сучаснікаў прыцягвала найперш значнасць падзеі - паўстаўанне новай дзяржавы. Адсюль і ўвага да асобы, якая аказалася ў самым віры працэсу дзяржаваўтварэння. Міндаўг, несумненна надаваўся для выканання гэтай гістарычнай задачы. Ад самага першага ўпамінання пра яго ў Галіцка-Валынскім летапісе пад 1219 г. да самай смерці ў 1263 г. на працягу 45 гадоў ён увесь час знаходзіўся ў цэнтры панямонскіх падзеяў і заўжды на першых ролях. Ужо ў той самай першай летапіснай згадцы – апісанні дамowy групы літоўскіх князёў у колькасці 21 чалавека з Галіцка-Валынскім княствам, Міндаўг пазначаны як адзін з пяці мацнейшых (“старэйшых” паводле

летапісца)¹. Гэта значыць, што ў іерархіі свайго племяні ён ужо з маладых гадоў займаў высокае становішча, напэўна прынятае ў спадчыну ад бацькі, пра якога Старэйшая рыфмаваная хроніка паведамляе, што ён быў вялікім правадыром “konig groz”².

Пачатак працэсу ўтварэння ВКЛ прыпадае на канец 40-х гадоў 13 ст., г.зн. на гэты час Міндаўг ужо меў як мінімум 30 гадоў вопыту палітычнай і вайсковай дзейнасці. А вопыт быў не абы які. Князь у племяні, якое знаходзіцца на стадыі ваеннай дэмакратыі, гэта ў першую чаргу вайсковы правадыр, арганізатар няспынных рабаўнічых нападаў на землі варожых плямёнаў і дзяржаваў. У такой надзвычай небяспечнай справе (напрыклад, ноўгарадскі князь Аляксандар Яраслававіч Неўскі ў 1245 г. толькі ў двух сутычках пад Тарапцом забіў 8, а потым яшчэ некалькі літоўскіх князёў³) выжывалі адно самыя моцныя, разумныя ды ўдачлівыя. Міндаўг, несумненна, да такіх належаў.

Наш герой умеў праводзіць нестандартныя і маштабныя дзеянні: як саюз з Наваградкам, разлажэнне варожай каліцыі знутры подкупам ды зменай свайго веравызнання, дараванне лівонскім рыцарам земляў, якімі не валодаў, прыняцце каралеўскай кароны ад рымскага папы і г.д.

Адным з такіх нестандартных ходоў пачынальніка ВКЛ было ўвядзенне яго ў годнасць “караля Літвы” з санкцыі і па даручэнню папы рымскага ў пачатку ліпеня 1253 г.

Да асноўных праблемаў, звязаных з каранацыяй, належыць вызначэнне **месца**, дзе адбывалася працэдура, а таксама **гістарычнае значэнне** гэтага акту для ВКЛ, Летувы, Беларусі і ўсёй Усходняй Еўропы.

Першая праблема значная не сама па сабе (не так ужо і важна ў якім менавіта горадзе і саборы была праведзена

1 Полное собрание русских летописей (далее ПСРЛ). Т. 2. Стб. 735-736.

2 Livländische Reimchronik \Her. von Leo Meyer. Padeborn, 1876. S. 146-147. V. 6383-6385.

3 Новгородская первая летопись старшего и младшего изводов. Под ред. и с пред. А.Н.Насонова. Москва, 1950. С. 79, 304.

цэрымонія), а ў сувязі з праблемай першай сталіцы дзяржавы. Калі акт хрышчэння, а потым працэдура каранацыі, мелі месца ў Наваградку (як лічыць шмат хто з гісторыкаў), то гэтыя факты, здаецца, працуюць як доказы сталічнасці гэтага горада. Але тое можа быць прадметам дыскусіі, бо, напрыклад, у той самы год такую ж працэдуру правёў Даніла Раманавіч Галіцкі, аднак зрабіў гэта не ў сваёй сталіцы, а ў правінцыйным Драгічыне.

Дакладнага ўказання месца каранацыі ў блізкіх па часу стварэння крыніцах не захавалася. Як бы па іроніі гісторыі, навочны сведка працэдуры – французсканскі ці дамініканскі манах, аўтар “Апісання земляў”⁴, створанага між 1255 і 1260 г., забыўся назваць месца дзеі. Вызначаць гэтае месца даводзіцца па ўскосных даных.

Даследчыкі на аснове аналізу крыніцаў прыходзяць да розных высноваў. Адною з такіх ускосных крыніцаў з’яўляецца дакумент-дараванне земляў у Жамойці Міндаўгам Інфлянцкаму ордэну з 1253 г. У ім змешчаны выраз “*Datum in Lettowia in curia nostra*”⁵ (“дадзена ў Летовіі на нашым двары”). Прыняўшы, што гаворка ідзе не пра краіну, а канкрэтнае паселішча – рэзідэнцыю Міндаўга, некаторыя гісторыкі пачалі удакладняць яго месцазнаходжанне. Яшчэ ў пачатку 20 ст. была высунутая гіпотэза пра рэзідэнцыю Міндаўга ў паселішчы Латава на тэрыторыі сучаснай Летувы, якую падтрымалі некаторыя сучасныя летувіскія гісторыкі⁶. Беларускі даследчык Алесь Жлутка прапанаваў на гэтую ролю вёску Літоўку ў 4 км ад Наваградка⁷.

4 Чамярыцкі В., Жлутка А. Першая згадка пра Белую Русь – 13 ст.? [у:] Адраджэнне: Гіст. Альманах. Мн., 1995. Вып. 1. С. 143-152.

5 Міндаў, кароль Літовіі, у дакумэнтах і сьведчаньнях = Mindowe, rex Lithuovae in litteris et testimoniis, Уклад., пер. на бел. мову, камэнт. А.Жлуткі. Мн., 2005. Дак. I. 2. С. 24-26.

6 Вольтер Э.А. Город Мендовга или где искать Летовию 13 века? Санкт-Петербург, 1910; Baranauskas T., Zabiela G. Mindaugo dvaras Latava [у:] Lietuvos istorijos metraštis 1997 metai. Vilnius, 1998. P. 21-40; Баранайскас Т. Месца каранацыі Міндоўга // Спадчына. 2002. № 5-6. С. 26-31.

7 Жлутка А. Да пытання аб месцы каранацыі Міндоўга (Міндава) і сядзібе першага біскупа Літвы [у:] Навагрудчына ў гістарычна-культурнай спадчыне Еўропы (да 600-годдзя Грунвальдскай бітвы). Мн., 2010. С. 98 – 99.

Іншыя летувіскія даследчыкі мяркуюць пра месца каранацыя Міндаўга ў Вільні, нібыта дзеля яе быў спецыяльна збудаваны касцёл⁸. Гэтая версія абапіраецца на знаходку падмуркаў нейкага будынку пад сучасным катэдральным саборам. Мураваная пабудова з каменным падмуркам мае памеры 22,6 на 22,6 м, і сцены таўшчынёй 1,6 – 1,7 м⁹. Нажаль, вызначыць дату каменнага падмурка практычна немагчыма (калі сярод камянёў няма пракладак з цэглы), таму гэтая версія гісторыкамі іншых краінаў ставіцца пад сумнеў. Больш верагодная прывязка знойдзеных падмуркаў да касцёла, збудаванага па загаду вялікага князя Гедыміна ў першыя дзесяцігоддзі 14 ст., пра які вядома з пісьмовых крыніцаў¹⁰.

Пра Наваградак як месца каранацыі Міндаўга паведамляецца ў наратыўных творах 16 – 17 ст. Гэтыя звесткі ў Беларусі прааналізавалі Алесь Жлутка і Алёг Дзярновіч. Апошні прапаноўвае размежаваць паняцці – рэзідэнцыя Міндаўга – месца каранацыі – сталіца¹¹, але аргументаў на карысць гэтай высновы не прыводзіць. Між іншым, незразумела, як раздзяліць паняцці: “рэзідэнцыя Міндаўга” і “сталіца”, калі ў сярэднявеччы гэтыя паняцці былі тоеснымі.

Абодва даследчыкі канстатавалі, што як Мацей Стрыйкоўскі¹² у 16 ст. так і Альберт Віюк-Каяловіч¹³ у 17 ст., а яшчэ Густынскі летапіс¹⁴ 17 ст. называюць месцам каранацыі

8 Kiaupa Z., Kiaupienė J., Kuncevičius A. Lietuvos istorija iki 1795 metų. Vilnius 2000. S. 61; Гудавичюс Э. История Литвы с древнейших времен до 1569 года. Москва, 2005. С. 55.

9 Лухтан А., Ушинскас В. К проблеме становления Литовской земли в свете археологических данных [у:] Древности Литвы и Белоруссии. Вильнюс, 1988. С. 102.

10 Gedimino laiškai - Послания Гедимина. Vilnius, 1966, пасланне 4. Р. 36 – 47.

11 Дзярновіч О. У истоков дискуссии: история споров о месте коронации Миндовга в 1253 г. [у:] Навагрудчына ў гістарычна-культурнай спадчыне Еўропы (да 600-годдзя Грунвальдскай бітвы). Мн., 2010. С. 105.

12 Strykowski M. Kronika Polska, Litewska, Żmudzka i wszystkiej Rusi / M. Strykowski. Warszawa, 1846. Т. 1-2. S.289.

13 Historiae Litvancae pars prior... Auctore P. A. W. Koialowicz Soc. Jesu., Dantisci, 1650. Р. 97.

14 ПСРЛ. Санкт-Петербург, 2003. Т. 40. С. 3.

Наваградка. Стрыйкоўскі ў больш ранніх творах бачыў у гэтай ролі Кернава, але пазней у галоўнай сваёй працы “Кроніцы...” адназначна схіліўся да Наваградка. Праз аналіз асноўных крыніц XVI – XVII ст., паведамійшых пра каранацыю ў Наваградку, А. Жлутка прыйшоў да высновы пра іх самастойнасць, адсутнасць між імі кампілятыўнай сувязі, што прызнаў дадатковым аргументам на карысць Наваградка як месца каранацыі¹⁵. Даследчык звярнуў увагу на яшчэ адну крыніцу 16 ст. – польскамоўную “Хроніку Прускіх майстраў” Марціна Мурыніуса, якая таксама называе Наваградка¹⁶.

Кандыдатура Наваградка, як месца каранацыі першага і апошняга караля Літвы з’яўляецца галоўнай па некалькіх прычынах:

Па-першае, ў XIII ст. гэта быў найбуйнейшы і найбагацейшы горад Панямоння¹⁷.

Па-другое, Міндаўг з гэтым месцам быў звязаны, нашмат больш, чым з іншымі панямонскімі гарадамі: Гародняй, Вільняй, Ваўкавыскам, Слонімам (жамойты і аукштайты на той час гарадоў яшчэ не мелі).

15 Жлутка А. Толькі Стрыйкоўскі? (наратыўныя крыніцы пра каранацыю ў Наваградку [у:] Людзі і ўлада Навагрудчыны: гісторыя ўзаемадзеяння (да 500-годдзя надання Навагрудку прывілея на магдэбургскае права). Мн., 2013. С. 56, 58 – 62.

16 Murinius Marcin. Kronika mistrzów Pruskich. Olsztyn, 1989. S. 81: „Za panowania Bolesława Wstydliwego w Polsce Konrad Poppe z Osterlingu Roku Pańskiego 1252 na mistrzostwo jest wybrany. Za czasu jego i Henryka mistrza iflantskiego Mendog książę litewski się okrzycił i wiele Zakonowi braciej iflantskiej nadał, potem o koronę do papieża Innocencyjusa IV prosząc posłał, której mu też papież (widząc to być sobie na rękę) nie zbraniał. Posłał przeto brata Henryka prowincyjała polskiego, armakańskiego przed tym biskupa, a na ten czas chełmskiego w Prusiech legata swego do Mendoga, który z arcybiskupem rygeńskim, z Krzyżakami pruskimi i iflantskimi do Nowogrodka Litewskiego przyjachawszy, z ramienia papieskiego i cesarskiego Mendoga na krolestwo litewskie koronował”.

17 Гуревич Ф.Д. Древний Новогрудок. Ленинград, 1981; Гуревич Ф.Д. Летапісны Наваградка, Санкт-Пецярбург – Наваградка, 2003; Краўцэвіч А.К. Наваградка і ўтварэнне Вялікага Княства Літоўскага [у:] Наваградскія чытанні. Мн., 1996. Вып. 4. С. 16.

Па-трэцяе, у Наваградку меўся адпаведны хрысціянскі храм – мураваная царква XII ст. святых Барыса і Глеба на гарадскім пасадзе.

Па-чацвёртае, на гэты горад паказваюць пазнейшыя крыніцы, якія абапіраліся на больш ранніх і фармаваліся незалежна адна ад другой.

Адсюль дамінаванне ў гістарыяграфіі меркавання, што Міндаўг каранаваўся ў Наваградку. Перакананне, што хрышчэнне Міндаўга ў 1251 г., а праз два гады каранаванне праходзілі ў Наваградку, прысутнічае не толькі ў беларускай гістарыяграфіі, але, напрыклад, ў асяродку польскіх гісторыкаў. Прывяду цытаты з твораў вядомых польскіх даследчыкаў ВКЛ Ежы Ахманьскага, Марцэлі Космана і Анджэя Рахубы. Першы ў сваёй “Гісторыі Літвы” выказаўся наступным чынам: *“Mendog zdołał utwierdzić swe panowanie w Litwie i za staraniem krzyżackim w Rzymie u papieża Innocentego IV uwieńczył swój sukces uroczystą koronacją na króla Litwy w Nowogródku na przełomie czerwca i lipca 1253 r.”*¹⁸.

Марцэлі Косман: *“Nic, jak dotąd, nie podważa poglądu o Nowogródku na sąsiedniej Rusi Czarnej jako miejscu chrztu i koronacji tego władcy (Міндаўга – А.К.)”*¹⁹.

Анджэй Рахуба: *“Jak ważne były jednak w jego (Міндаўга – А.К.) powiększającym się wieloetnicznym państwie nowe ziemie, świadczy fakt koronowania na króla latem 1253 r. (raczej 29 czerwca niż 6 lipca) w Nowogródku, gdzie posiadał rezydencję. Wybór tego miasta na miejsce koronacji wydaje się zastanawiający i symboliczny. Najnowsza historiografia litewska kwestionuje przekaz o Nowogródku jako miejscu koronacji, uznając, iż odbyła się ona w katedrze wileńskiej,*

18 Ochmański J. Historia Litwy. Wrocław-Warszawa-Kraków, 1990. S. 48.

19 Kosman M. Pompa funebris w Wilnie doby przedrozbiorowej // Lituano-Slavica Posnaniensia. Studia Historica. 1994. VI. S. 131.

*co jednak oparte jest na mało przekonujących dowodach, a forsowane raczej ze względów politycznych*²⁰.

Даволі дакладна рэканструяваны сам ход каранацыі. Аўтар рэканструкцыі летувіскі гісторык Зянонас Івінскіс звярнуў увагу на тую акалічнасць, што падобныя працэдуры, санкцыянаваныя рымскай курыяй, былі аднолькавымі па ўсёй Еўропе і апісанні многіх з іх захаваліся. Выкарыстаўшы блізкія па часу звесткі пра каранацыі іншых еўрапейскіх манархаў, З.Івінскіс апісаў працэдуру ўвядзення Міндаўга ў годнасць караля Літвы. Пасля ўзвядзення манарха на трон адбылося яго памазанне асвечаным алеем, потым убранне ў цэрыманіяльны строй (каранацыйныя сандалі, белыя шаты), уручэнне меча, фібулы для каралеўскай мантыі, пярсцёнкі і інш.²¹

Ацаніць гістарычнае значэнне факту каранацыі Міндаўга можна толькі праз высвятленне кантэксту падзеяў, з ім звязаных. І хрышчэнне і каранацыя Міндаўга адбываліся падчас першай, таму, напэўна, самай важнай ў гісторыі ВКЛ вайны. У 1249 - 1254 г. нованароджаная дзяржава вяла вайну на выжыванне з Галіцка-Валынскім княствам і ягонымі саюзнікамі: Лівонскім ордэнам, Ятвяззю і “паловай Жамойці”²². Землі ўдзельнікаў кааліцыі ахоплівалі ВКЛ амаль з усіх бакоў, толькі на паўночным усходзе знаходзілася традыцыйна саюзная з ВКЛ Полацкая зямля.

Каб уратаваць дзяржаву і сябе самога Міндаўг зрабіў нестандартны палітычны ход – звярнуўся да магістра Лівонскага ордэна з просьбай хрысьціць яго ў каталіцтва. Галоўнай задачай Ордэна, паводле статуту было хрышчэнне язычнікаў, таму браты-рыцары выказалі згоду і з ворагаў Міндаўга ператварыліся ў ягоных саюзнікаў.

20 Rachuba Andrzej. Historia Litwy [w:] Andrzej Rachuba, Jūratė Kiaupienė, Zigmantas Kiaupa, Historia Litwy. Dwujęzykowy polsko-litewski. Warszawa, 2009. S. 14.

21 Ivinskis Z. Mindaugas und seine Krone // Zeitschrift für Ostforschung. 3. Jahrgang 1954. Heft 3. S. 360-386.

22 ПСРЛ. Москва, 1962. Т. 2. Стб. 815-816.

Дзяржава Міндаўга была ўратаваная. Пакуль лівонцы мелі сілу, гаспадар падтрымліваў з імі добрыя адносіны, выдаваў даравальныя прывілеі на розныя землі. Але калі ў 1260 г. рыцары пацярпелі цяжкую паразу ад жамоітаў, Міндаўг забыўся як пра сваё хрышчэнне так і пра каралеўскі тытул.

З дзеянняў Міндаўга вынікае, што першы гаспадар ВКЛ трактаваў справу хрышчэння і каранацыі інструментальна, як тактычныя хады ў сваёй знешняй палітыцы. Дарэчы, тое ж можна сказаць пра суседа-суперніка Міндаўга – Данілу Раманавіча, які прыняў карону ад папы таксама з тактычных меркаванняў, спадзеючыся на дапамогу Захаду ў барацьбе з татарамі²³. Абодва манархі былі моцна заангажаваныя ва ўсходнееўрапейскія справы і пакуль не бачылі патрэбы ўваходу сваіх дзяржаваў у палітычную сістэму Заходняй Еўропы.

Каралеўства Літва аказалася эпізодам у гісторыі беларуска-літоўскага гаспадарства. Аднак хрышчэнне і каранацыя Міндаўга запачаткавалі дзьева трывалыя традыцыі ў знешняй палітыцы ВКЛ. Першую з іх дакладней можна акрэсліць як традыцыйны дыпламатычны прыём, менавіта дэкларацыі вялікіх князёў літоўскіх пра намер прыняцця хрысціянства ў самыя напружаныя моманты барацьбы з Тэўтонскім ордэнам²⁴. Рабілася гэта заўжды з той самай мэтай – аслабіць мілітарны націск Ордэна на сваю дзяржаву.

Другая традыцыя – пачатак палітычнай арыентацыі ВКЛ на заходнееўрапейскую цывілізацыю. Усведамленне непазбежнасці такой арыентацыі фармавалася даволі марудна. Толькі больш чым праз стагоддзе вялікі князь Ягайла прыняў і ажыццявіў адпаведнае палітычнае рашэнне, галоўнай праявай якога было хрышчэнне па лацінскаму

²³ Грушевський М. Історія України-Руси. Київ, 1993. Т. 3. С. 72.

²⁴ Chodynicki K. Próby zaprowadzenia chrześcijaństwa na Litwie przed r. 1386 // Przegląd Historyczny. 1914. Т. 18. S. 215-239.

абраду яго самога і паганскай часткі дзяржавы і ўвядзенне дзяржаўнай пратэкцыі каталіцызму. Прайшло яшчэ шэсць вякоў і сёння мы можам сцвярджаць, што гэтае рашэнне аказалася адным з найважнейшых ва ўсёй гісторыі ВКЛ і народаў, якія яго насялялі.

Важна таксама, як гэтую традыцыю шануюць сённяшнія спадкаемцы ВКЛ. Узор у гэтым сэнсе падаюць летувісы, якія трактуюць факт каранацыі Міндаўга як адну з важнейшых падзеяў у сваёй гісторыі. Каранацыя Міндаўга нібыта завяршыла стварэнне летувіскай дзяржавы, бо такім чынам яна была прызнаная тагачасным светам. Гучаць прапановы нават зрабіць дзень каранацыі – 6 ліпеня, дзяржаўным святам сучаснай летувіскай рэспублікі²⁵.

Рэзюмэ

Праблема акрэслення месца каранацыі Міндаўга ў 1253 г. звязана з вызначэннем месцазнаходжання яго сталіцы і ўплывае на агульную этнічную характарыстыку ВКЛ. Адсюль відачнае імкненне, напрыклад, летувіскіх гісторыкаў знайсці гэтае месца на тэрыторыі сучаснай Летувы.

Аднак большасць гісторыкаў розных нацыянальнасцяў лічаць месцам хрышчэння ў 1251 г., а праз два гады – каранацыі Міндаўга горад Наваградка – першую сталіцу дзяржавы. Яны абапіраюцца на звестках аўтараў XVI – XVII ст. і інфармацыі крыніцаў XIII ст. пра агульную ролю Наваградка ў стварэнні ВКЛ.

ДАДАТАК 7.

Артыкул “Працэс балта-славянскіх кантактаў на Панямонні і ўтварэнне ВКЛ”

Публікацыя: Краўцэвіч А. Працэс балта-славянскіх кантактаў на Панямонні і ўтварэнне Вялікага Княства Літоўскага // *Białoruskie Zeszyty Historyczne*. Białystok, 1998. № 9. S. 5-25.

Працэс балта-славянскіх кантактаў на Панямонні і ўтварэнне Вялікага Княства Літоўскага

Месца нараджэння Вялікага Княства Літоўскага (далей ВКЛ) знаходзіцца ў Верхнім і Сярэднім Панямонні – на тэрыторыі, якая задоўга да пачаткаў гэтай дзяржавы стала месцам сустрэчы і ажыўленага кантакту двух буйных этнічных масіваў – балцкага і ўсходнеславянскага.

Праблема балта-славянскіх кантактаў на землях Беларусі на першы погляд можа падацца далёкай ад тэмы генезісу ВКЛ. Гэтыя працэсы цяжка параўноўваць па параметрах як храналагічных, так і геаграфічных. Першы толькі на Панямонні працягваўся больш тысячагоддзя, другі заняў гістарычна нязначны адрэзак часу – у некалькі дзесяткаў гадоў¹. Аднак тая акалічнасць, што два працэсы, звязаныя з арганізацыяй жыццядзейнасці буйных чалавечых супольнасцей у пэўны гістарычны момант супалі ў часе і прасторы, пераканаўча сведчыць аб іх узаемасувязі. Балта-славянскі кантакт аказаўся самай значнай гістарычнай з’явай на Панямонні за апошнія паўтары тысячагоддзя. Адсюль вынікае непазбежнасць яго ўплыву на працэс стварэння і фармавання ВКЛ.

¹ Быў настолькі паспяховым, што створаная ім дзяржава перарасла тэрытарыяльна не толькі Панямонне, але і ўсю зону балта-славянскага кантакту.

На сённяшні дзень узаемасувязь названых працэсаў даследавана далёка няпоўна. Як яны развіваліся і які менавіта ўплыў меў першы на другі і наадварот? Каб адказаць на гэтыя пытанні, мусім найперш высветліць ход працэсу міжэтнічных кантактаў да пачатку генезісу ВКЛ і пасля заканчэння апошняга. Не менш важна таксама акрэсліцца з вызначэннем пачатковага цэнтра, ядра дзяржавы, разабрацца, як паўстала і як эвалюцыянавала паняцце Літвы гістарычнай, якую яшчэ называюць услед за першым даследчыкам гэтай праблемы Матвеем Любаўскім „уласна Літоўскай зямлэй” ці „вялікім княствам у цесным сэнсе”².

Працэс балта-славянскіх кантактаў на Панямонні з-за яго геаграфічнага маштабу, храналагічнай працягласці, уплыву на жыццё тутэйшых чалавечых супольнасцей можна адназначна ацаніць як буйнейшую гістарычную з’яву ў рэгіёне на працягу ўсяго 2 тыс. н.э. У сваю чаргу названыя кантакты з’яўляліся часткай яшчэ больш разлеглага ў часе і прасторы працэсу балта-славянскага ўзаемадзеяння, распачатага каля трэцяй чвэрці 1 тыс. н.э. і ахапіўшага ўсю тэрыторыю сучаснай Беларусі, а таксама прылеглыя раёны Летувы, Латвіі і Украіны. Сучасная навука лічыць названыя працэс важным чыннікам этнагенезу беларусаў³.

Галоўным зместам працэсу быў каланізацыйны рух славян (той іх часткі, якая пазней стала ўсходнімі славянамі) на землі, занятыя балтамі, кантакт з тубыльцамі, асіміляцыя апошніх і, як вынік, кардынальная змена этнічна-культурнай сітуацыі ў зоне кантакту. Балта-славянскае ўзаемадзеянне разгортвалася нераўнамерна як у храналагічным, так

2 Артыкул на гэтую тэму гл.: Краўцэвіч А. Праблема лакалізацыі сярэднявечнай Літвы // *Białoruskie Zeszyty Historyczne*. 1997. № 8. С. 5-30.

3 Седов В. В. Славяне Верхнега Поднепрровья и Подвинья. Москва, 1970. С. 162- 192; ён жа, Балты и славяне в древности по данным археологии // Из древнейшей истории балтских народов по данным археологии и антропологии. Рига, 1980. С. 20; Этнаграфія Беларусі: Энцыклапедыя. Мн., 1989. С. 59-60; Зверуго Я. Г. Верхнее Понеманье в 9-13 вв. Мн., 1989. С. 15-17; Штыхаў Г. В. Крывічы: Па матэрыялах раскопак курганоў у Паўночнай Беларусі. Мн., 1992. С. 106-107.

і геаграфічным вымярэнні. Напачатку (ад 6-7 ст. н.э.) яго актыўным участкам было Верхняе Падняпроўе і Падзвінне. Славянізацыя мясцовага балцкага насельніцтва тут была ў асноўным завершана ўжо ў 12-13 ст.⁴ У басейне Нёмана названы працэс актывізаваўся ў канцы 10 ст. і працягваўся да пачатку – сярэдзіны 20 ст.

Да з'яўлення славянаў на Панямонні гэты рэгіён быў часткай арэалу балцкай культуры штрыхаванай керамікі (7-6 ст. да н.э. – 4- 5 ст. н.э.), якая займала тэрыторыю сярэдняй Беларусі і ўсходняй Летувы. На змену гэтай культуры прыходзіць банцараўская культура (6-8 ст. н.э.). Лічыцца, што яна склалася ў выніку змяшання прышлых носьбітаў культуры тыпу Абідні з плямёнамі культур днепрадзвінскай і штрыхаванай керамікі. Банцараўская культура займала Верхняе Падняпроўе, Верхняе Панямонне, Верхняе і Сярэдняе Падзвінне. Большасць даследчыкаў (Пётр Траццякоў, Яўген Шміт, Валянцін Сядоў, Ірына Русанова, Аляксей Мітрафанаў) лічыць яе балцкай. Назвы плямёнаў, стварыўшых гэтую культуру засталіся невядомымі, паколькі яны былі асіміляваны славянамі яшчэ да з'яўлення першых усходнеславянскіх пісьмовых твораў – летапісаў.

Таксама на аснове культуры штрыхаванай керамікі ўзнікла культура ўсходнелітоўскіх курганоў (4-12 ст.), помнікі якой размешчаны ва ўсходняй і паўднёва-усходняй Летуве і паўночна-заходняй Беларусі (ад сярэдняга цячэння Нёмана на захадзе да возера Свір на ўсходзе). Лічыцца, што гэтыя пахавальныя помнікі пакінуты ўсходнелетувіскімі плямёнамі, менавіта аўкштайтамі.

Культура доўгіх курганоў Паўночнай Беларусі (другая палова 1 тыс н.э.) займала Беларускае Падзвінне і Верхняе Падняпроўе. Помнікі гэтай культуры сустракаюцца таксама і ў нашым рэгіёне, менавіта ў вярхоўях Віліі і Нё-

мана. Яна сфарміравалася на аснове аднаго з варыянтаў банцараўскай культуры ў выніку рассялення славянаў і асіміляцыі імі мясцовага балцкага і угра-фінскага насельніцтва. Культура атаясамліваецца археолагамі з полацкімі крывічамі. Георгій Штыхаў лічыць, „што ў доўгіх курганах пахаваны славянізаваныя балты ці славяне з моцным уплывам матэрыяльнай культуры балтаў”⁵.

Як ужо ўпаміналася, разгортванне працэсу балта-славянскага ўзаемадзеяння на Панямонні пачалося значна пазней, чым у Падняпроўі і Падзвінні. У 1 – пачатку 2 тыс. н.э. Верхняе і Сярэдняе Панямонне, сярэдняе цячэнне Заходняга Буга займала культура каменных курганоў, якая атаясамляецца з яцвягамі. У каменных курганах 11-13 ст. сустракаюцца рэчы як балцкіх так і славянскіх тыпаў, што лічыцца сведчаннем славянізацыі балцкіх плямёнаў.

Вынікам эвалюцыі каменных курганоў сталі каменныя магілы 10-17 ст. (размешчаныя на Беларускай Панямонні), у інвентары якіх выразна адлюстраваны працэс разгортвання балта-славянскіх кантактаў.

На момант пачатку генезісу ВКЛ (каля сярэдзіны 13 ст.) балтаславянскія кантакты на Панямонні мелі ўжо сваю шматвяковую гісторыю. Для дасягнення мэтай нашага даследавання, відавочна, патрэбна сканцэнтравана на двух важных аспектах названага працэсу, менавіта, **эвалюцыі балта-славянскай мяжы і характару ўзаемаадносін між прышэльцамі і тубыльцамі.**

З’яўленне славянскіх паселішчаў у басейне Нёмана адбылося, паводле меркавання даследчыкаў, дзесьці ў другой палове 1 тыс. н.э.⁶ Археологі лічаць, што ў гэты час названы рэгіён быў заняты рэдкімі і нешматлікімі балцкімі паселішчамі. Каланізацыйны рух славян у пачатковай фазе не вызначаўся актыўнасцю і балта-славянскую этнічную

5 Археалогія і нумізматыка Беларусі: Энцыклапедыя. Мн., 1993. С. 230.

6 Гуревич Ф. Д. Древности Белорусского Поманья. Москва – Ленинград, 1962. С. 144.

мяжу ў 6 ст. даследчыкі акрэсліваюць прыблізна па лініі Прыпяці⁷.

Наступным пасля Прыпяці важным міжэтнічным рубяжом на пачатку 2 тыс. стала лінія водападзелу між Дняпром і Нёманам. Звяртае на сябе ўвагу цікавая акалічнасць, якую цяжка назваць выпадковай: усе без выключэння акрэсленыя даследчыкамі варыянты межаў (на розныя этапы) характарызуюцца ў сваім галоўным кірунку паралельнасцю да лініі гэтага водападзелу. Лічыцца, што славяне ішлі па рэках, у даным выпадку ўверх па прытоках Прыпяці. Відавочна, рубеж водападзелу на нейкі час стаў натуральным бар'ерам, свайго роду стартавай лініяй перад пачаткам новага этапу славянскага руху, распачатага, па ўсёй верагоднасці, у канцы 10 ст. Пры тэндэнцыі славянскага руху да раўнамернасці не дзіўна, што пазней кантактная балта-славянская зона развівалася паралельна лініі водападзелу.

Актывізацыя славянскага, дакладней, ужо ўсходнеславянскага, каланізацыйнага руху на Панямонне зафіксавана прыблізна з канца 10 – пачатку 11 ст. Менавіта ў гэты час усходнімі славянамі былі заснаваны асноўныя гарады рэгіёна, захаваўшыя сваё значэнне да сённяшняга дня: Наваградак, Гародня, Ваўкавыск, Слонім, падобна і Вільня. Адной з верагодных прычын названай актыўнасці можна лічыць прымусовую хрысціянізацыю ўсходніх славян, якая была праведзена якраз у канцы 10 ст. Гвалтоўная замена карэннага светапогляду чалавека познеродавага грамадства магла прывесці да адтоку часткі незадаволенага насельніцтва ў разведаную ўжо панямонскую вобласць⁸. На карысць гэтага меркавання сведчыць зафіксаванае

7 Зверуго Я. Г. Славяне и балты в междуречье Верхнего Днепра и Среднего Немана // Проблемы этнической истории балтов. Рига, 1985. С. 67; Непокупный А. П. Балто-северославянские языковые связи. Киев, 1976. С. 63 (карта).

8 Краўцэвіч А. К. Гарады і замкі Беларускага Панямоння 14-18 ст.ст.: Планіроўка, культурны слой. Мн., 1991. С. 60- 61.

археалагамі ў Наваградку і іншых гарадах Панямоння даволі позняе (2-я палова – канец 11 ст.) з’яўленне прадметаў хрысціянскага культуру⁹.

На Панямонні сустрэліся некалькі каланізацыйных плыняў – крывіцкая – з усходу, дрыгавіцкая і валынская – з паўднёвага ўсходу і поўдня. З паўднёвага захаду да Панямоння даходзілі і мазавецкія каланісты. Этнаграфічная экспедыцыя АН Беларусі ў 1954 г. вызначыла, на думку яе кіраўніка Міхала Грынבלата, зону сутыкнення між крывіцкай і дрыгавіцкай плынямі. Месца сустрэчы акрэслена на паўночны ўсход ад Гародні па лініі Радунь – Воранава – Ашмяны – Астравец і ўяўляе сабой паласу змешаных гаворак, пераходную ад паўднёва-заходняй да паўночна-ўсходняй групы беларускіх гаворак¹⁰. На Панямонні славяне сустрэліся з яцвягамі (у вобласці левых прытокаў Нёмана¹¹) і аўкштайтамі (культура ўсходнелітоўскіх курганоў у басейне Віліі).

Актывізацыя славянскай каланізацыі Панямоння ў канцы 10 ст. значна змяніла этнічную сітуацыю ў рэгіёне. Лічыцца, што на час утварэння Кіеўскай дзяржавы балта-славянская мяжа праходзіла прыблізна па лініі: воз. Асвейскае – Дзісна – Пліса – Будслаў – Заслаўе – Рубяжэвічы – Дзераўная – Беліца – Слонім – Ваўкавыск¹².

Для вырашэння надзвычай складанай праблемы эвалюцыі этнічнай мяжы даследчыкі выкарыстоўвалі розныя крытэрыі і матэрыялы: археалагічныя, тапанімічныя, антра-

9 Гуревич Ф. Д. Об этническом составе населения древнего Новогрудка // Acta Baltico-Slavica. Białystok, 1969. R. VI. S. 222: „у горадзе, дзе, безумоўна, большасць насельніцтва была славянскай, да канца 11 ст. няма ніякіх прыкмет хрысціянства. Магчыма, што прыхільнасць да язычніцтва таксама была адной з прычын, спрыяўшых з’яўленню тут насельніцтва, якое імкнулася пазбегнуць хрысціянізацыі”; гл. таксама: Гуревич, Ф. Д. Дитинец и околный город древнерусского Новогрудка в свете археологических работ 1956-1977 гг. // Советская археология. 1980. № 4. С. 88-89; Зверуго Я. Г. Верхнее Понеманье... С. 196.

10 Гринблат М. Я. Белорусы. Очерки происхождения и этнической истории. Мн., 1968. С. 90-91.

11 Седов В.В. Курганы ятвягов // Советская археология. 1964. № 4. С. 36-51.

12 Зверуго Я. Г. Верхнее Понеманье ... С. 15.

панамічныя, пісьмовыя, этнаграфічныя, у тым ліку звесткі аб канфесійным падзеле насельніцтва. Аднак усе гэтыя крытэрыі (акрамя этнаграфічных даследаванняў канца 19-20 ст.), па-першае, не здольныя паказаць дастаткова выразную лінейную мяжу, па-другое, не даюць надзейных падстаў для яе датавання.

Для прыкладу разгледзім адзін з асноўных і шырока ўжываных крытэрыяў размежавання балтаў і ўсходніх славян – менавіта, па канфесійнай прыналежнасці насельніцтва (каталікі – летувісы, праваслаўныя – беларусы). Так, Ежы Ахманьскі, прааналізаваўшы межы перавагі каталіцызму (іх аўтары: Рэкрус, Пакштас, Грынблат), прыняў, што мяжа каталіцызму на Віленшчыне ў канцы 18 ст. павінна цалкам адпавядаць арэалу летувіскай мовы ў ранейшую эпоху¹³. Географ Петрас Гаўчас следам за Ахманьскім лічыць, што „веравызнанне насельніцтва ў канцы 14 ст. (на час увядзення каталіцтва ў Літве. – А. К.) патрэбна лічыць асноўным паказчыкам, які адрозніваў летувісаў ад беларусаў”¹⁴. Аднак тут жа гэты аўтар удакладняе, што на момант хрышчэння летувісаў у каталіцтва (1387 г.) частка летувіскага насельніцтва на ўскраінах этнічнай тэрыторыі ўжо была праваслаўнай і такой засталася.

Узнікае яшчэ пытанне: дзе ўзяць даныя аб канфесійных падзелах на канец 14 ст.? П. Гаўчас, як і другія даследчыкі, выкарыстоўвае пры аналізе сітуацыі канца 14 ст. матэрыялы значна пазнейшыя, у даным выпадку запозненыя больш чым на паўтысячагоддзя, менавіта даныя перапісу 1921 г. з агаворкай, што за мінулыя вякі „адбыліся змены ў гэтым плане”. Такой агаворкі, на мой погляд, далёка не дастаткова. Змены, якія адбыліся за пяць вякоў, між 14 і 20

13 Ochmański J. Litewska granica etniczna na wschodzie od epoki plemiennej do XVI wieku. Poznań, 1981. S. 39-45.

14 Гаучас П. К вопросу о восточных и южных границах литовской этнической территории в средневековье // Балто-славянские исследования. Москва, 1988. С. 195-196.

ст. амаль не даследаваліся, але можна не сумнявацца, што яны былі значнымі.

У 1434 г. польскі тэолаг Мікалай Казлоўскі паведаміў сабору ў Базелі, што кароль Ягайла перавёў у каталіцтва шмат схізматыкаў-праваслаўных. Біскуп Якуб з Сенна дакладваў у 60-х гадах таго ж стагоддзя папе рымскаму Пію II, што Ягайла прывёў да каталіцкай веры не толькі летувісаў, але і значную частку русінаў, менавіта ў тых месцах, дзе апошнія жылі сярод летувісаў, або па суседству, у аддаленні ад праваслаўных парафій¹⁵.

Можна ўпэўнена сцвярджаць, што ўжо ад 15 ст. мела месца тэндэнцыя да пераходу праваслаўных феадалаў рознага этнічнага паходжання (часта і іх сялян) у каталіцызм, па прычыне прывілеяванага становішча каталікоў у дзяржаве. Тэндэнцыя гэтая ўзмацнілася асабліва пасля Люблінскай уніі і пазней у часы контррэфармацыі. Аднаведныя прыклады з другой паловы 15 і пачатку 16 ст. прыводзіць Ахманьскі. У 1476 г. князь Аляксандр Гальшанскі надае касцёлу ў Лебедзеве (каля Маладзечна) уладанні і сялян, з якіх усе (14) маюць „рускія” імёны. Ахманьскі даказвае пры гэтым, што князь Гальшанскі (частка роду была праваслаўнай, частка – каталіцкай) фундуе касцёл з мэтай перахрышчэння праваслаўных у каталіцтва. Яшчэ прыклад. Гаспадарскі пісар Іван (Івашка) Сапега перайшоў з праваслаўя ў каталіцызм і ў 1501 г. атрымаў дазвол на фундацыю касцёла ў Іказні, каб у ім службу адпраўляў ксёндз паводле каталіцкага абраду для вернікаў, якімі будуць „tam Latini, quam Rutheni”¹⁶.

Ніхто з даследчыкаў яшчэ не даказаў, што такія выпадкі былі выключэннем у краіне, дзе праваслаўны феадал, перайшоўшы ў „лацінскую веру”, аўтаматычна атрымліваў дадатковыя і даволі значныя правы і магчымасці для кар’е-

15 Fijałek J. Uchrześćianienie Litwy przez Polskę i zachowanie w niej języka ludu. Kraków, 1914. S. 6, 13.

16 Ochmański J. Litewska granica etniczna. S. 38, 43.

ры. Асабліва рэальнымі такія магчымасці былі менавіта на Панямонні – галоўнай вобласці дзяржавы. Да Люблінскай уніі, калі пашыраецца паланізацыя шляхты ВКЛ, феодалы як каталіцкага, так і праваслаўнага веравызнання ва ўмовах дамінавання ўсходнеславянскай культуры стваралі даволі аднародную этнічна-культурную масу. З усяго вышэйсказанага напрошваецца выснова, што канфесійная прыналежнасць як крытэрыі этнічнай ідэнтыфікацыі насельніцтва Верхняга і Сярэдняга Панямоння ў часы сярэднявечча выглядае, па меншай меры, сумніўна і патрабуе значнай карэкцыі.

Пэўную папраўку дазваляе ўнесці інфармацыя аб т.зв. старакаталіцкім насельніцтве, якое пражывае ў парафіях, заснаваных між 14 і канцом 16 ст. (прыняцце Брэсцкай царкоўнай уніі). Акрэсленая паводле гэтай папраўкі мяжа перавагі т.зв. старакаталіцкага насельніцтва можа быць прынята да ўвагі па той прычыне, што яна ў агульных рысах згаджаецца з мяжой, вызначанай на аснове даных тапанімікі. Гаворка ідзе аб т.зв. „лініі Сафарэвіча”. Мовазнаўца Ян Сафарэвіч правёў яе на аснове картаграфавання перавагі айконімаў з суфіксам **-ішкі**. Устанавіўшы, што ў раёнах з летувіскім насельніцтвам колькасць такіх айконімаў складае ад 12 да 15%, даследчык акрэсліў паўднёва-ўсходнюю мяжу мясцовасцей, дзе такія назвы складаюць не менш як 4%. Прызнаўшы атрыманы вынік за мяжу ў „старэйшай фазе рассялення летувіскага насельніцтва”, даследчык адзначыў яе яўнае супадзенне з мяжой між раёнамі з перавагай каталіцкага або праваслаўнага насельніцтва¹⁷. Працу Сафарэвіча дапоўніў Гаўчас, скарыстаўшы яшчэ айконімы з другімі летувіскімі суфіксамі, каранямі і канчаткамі.

Значнае супадзенне мяжы, акрэсленай па двух розных крытэрыях, нельга назваць выпадковым. Лінія Сафарэвіча,

па ўсёй верагоднасці, з'яўляецца вехай, якая зафіксавала нейкі этапны момант эвалюцыі этнічнай сітуацыі Панямоння. Паколькі яна ў асноўных рысах супадае з мяжой перавагі каталіцкага (старакаталіцкага – Грынблат) насельніцтва, то, ведаючы дату хрышчэння летувісаў (1387 г.), даследчыкі прызнаюць названую мяжу адпаведнай сітуацыі канца 14 ст. і больш ранейшых часоў. Блізкі да лініі Сафарэвіча кірунак мае этнічная балта-славянская мяжа 12-13 ст., прапанаваная Лаўмяньскім.

Варта адзначыць таксама значнае супадзенне яе з мяжой распаўсюджвання айконімаў, звязаных з яцвягамі (беларуская назва Ятвезь і яе летувіскі адпаведнік – *Daivava*)¹⁸. Такія цяжкія для тлумачэння супадзенні сведчаць аб заблытанасці і складанасці сярэднявечнай этнічнай сітуацыі на Панямонні.

Для акрэслення мяжы на больш раннія часы выкарыстоўвалася размяшчэнне айконімаў Крывічы, Русакі, Рубяжэвічы. У аснове гэтага метаду ляжыць дапушчэнне, што Крывічы – перыферычная назва ўсходнеславянскага арэала ў племянную эпоху, а Русакі – у часы Кіеўскай Русі. Апошнія, адпаведна, прынятыя за больш познія. Правёўшы мяжу паводле гэтага крытэрыю, Ахманьскі датаваў яе 7-8 ст. Надзейнасць падобнага метаду праверыць вельмі складана. Методыка Ахманьскага не дазваляе пазбавіцца некалькіх спрэчных момантаў. Напрыклад, чаму не выдзяляюцца айконімы, звязаныя з дрыгавічамі? Можа балты ў канцы 1 – пачатку 2 тыс. усіх усходніх славян называлі крывічамі (як славяне называлі ўсіх аўкштайтаў літоўцамі)? Як датаваць айконім Рубяжэвічы? Можа назва Русакі больш позняга паходжання і звязана з пазнейшымі (14-18 ст.) межамі гістарычных раёнаў ВКЛ: Русі, Літвы і Палесся? Такая сувязь

18 Непокупный А. П. Лингвогеографические связи литовских и белорусских форм названий г. Дятлово и его окрестностей // Балто-славянские исследования. Москва, 1974. С. 144-154; ён жа, Балто-северославянские языковые связи. Киев, 1976. С. 106-108.

выглядае даволі праўдападобнай у выпадку з этнонімам Літва, бо яшчэ ў 20 ст. палешукі называлі беларусаў на поўнач ад Пружан ліцвінамі.

Даследчыкі праводзяць свае лінейныя межы, агаворваючы, або разумеючы апрыёры іх значную ўмоўнасць. Лінія Сафарэвіча – то мяжа адноснай **перавагі** назваў на -ішкі. Мяжа па канфесійнаму крытэрыю паказвае **перавагу** адной канфесіі над другой. Акрэсленне прыблізнай мяжы паводле верагодных крытэрыяў яшчэ не дае магчымасці гэтую мяжу датаваць. Можна казаць толькі аб адноснай храналогіі, якая адлюстроўвае ўстойлівую і нязменную тэндэнцыю да перамяшчэння мяжы (кантактнай зоны) у кірунку на поўнач і паўночны захад, гэта значыць з тэрыторыі славянскай на балцкую.

Урэшце патрэбна прызнаць, што акрэсленне нават прыблізнай лінейнай мяжы выглядае справай надзвычай складанай (калі не безнадзейнай) па дзвюх прычынах: па-першае, славянскі рух адбываўся пастаянна, па-другое, лінейнай мяжы фактычна не існавала; між двума этнасамі мелася шырокая рухомая паласа – зона змешанага балта-славянскага насельніцтва.

Гэтыя акалічнасці мелі значны ўплыў на распрацоўкі Генрыка Лаўмяньскага, праведзеныя яшчэ ў 30-х гадах і пацверджаныя даследчыкам у 60-я гады. Лаўмяньскі прапанаваў разглядаць мяжу ў „двух аспектах”: палітычным і этнічным. Палітычную мяжу даследчык лічыў з’явай надзвычай стабільнай (ад 7 да 19 ст. – ад племяннога ладу да межаў паветаў, а потым губерняў) і акрэсліваў яе кірунак на 12-13 ст. па гарадах: Гародня – Ваўкавыск – Слонім – Наваградак – Мінск – Заслаўе – Лагойск. Аднак, на думку гісторыка, дрыгавіцкае і крывіцкае насельніцтва вельмі рана пранікла на балцкую тэрыторыю і стварыла там свае энклавы, меўшыя тэндэнцыю да расшырэння

і асіміляцыі мясцовага насельніцтва. Тым не менш гэтая **пагранічная паласа** („*pasmo tego pogranicza*”) заставалася ў складзе летувіскай племянной арганізацыі. Згадзіўшыся ў асноўных рысах з такой характарыстыкай кантактнай зоны, дадам, што па сведчанню археалогіі і на тэрыторыі пералічаных вышэй усходнеславянскіх гарадоў-дзяржаў побач са славянамі жылі таксама і балты.

Мяжу „суцэльнага” балцкага насельніцтва Лаўмяньскі прапаноўвае прыблізна па пунктах (пакідаючы іх на балцкім баку): Мерач – Эйшышкі – Ашмяны – упоперак возера Свір – на поўнач да верхняй Дзісны¹⁹. Палітычную мяжу Лаўмяньскага ўдакладняў Ахманьскі. Ён заўважыў, што крывічы перайшлі Нёман каля Беліцы і крывіцка-летувіская мяжа праходзіла каля Ваўкавыска па рацэ Зэльвянцы²⁰. Аднак у гэтай удакладненай мяжы на 12-13 ст. (гэтаксама як і ў лініі Лаўмяньскага) ёсць адзін сур’ёзны „прарыў”, менавіта – у кірунку на Вільню. Але аб гэтым трохі пазней.

Аб існаванні вялікай кантактнай зоны са змешаным балта-славянскім насельніцтвам на Панямонні сведчаць археологі і лінгвісты²¹. Для вывучэння гэтай праблемы аўтар выкарыстаў вынікі археалагічных даследаванняў за апошнія 30 гадоў²². На карту Панямоння былі нанесены археалагічныя помнікі другой паловы 1 і першых стагоддзяў 2 тыс. н.э., этнічную прыналежнасць якіх, балцкую ці славянскую, даследчыкам удалося акрэсліць²³.

На карце відаць, што славянскія і балцкія помнікі размешчаны ўперамешку больш-менш шчыльнымі „плямамі”.

19 Łowmiański H. *Początki Polski*. Warszawa, 1967. T. 3. S. 81-82.

20 Ochmański J. *Litewska granica...* S. 32.

21 Звергуо Я. Г. Верхнее Понеманье... С. 15; Tyszkiewicz J. *Proces sławizacji ziem dorzecza Niemna w 6-11 ww.* // *Przegląd Historyczny*. 1973. T. 64. S. 20 (тара 2); Климчук Ф. Д. К истории распространения белорусских говоров в юго-восточной Литве // *Балто-славянские исследования*. 1980. Москва, 1981. С. 214.

22 Краўцэвіч А. Да праблемы ўтварэння Вялікага Княства Літоўскага // *Białoruskie Zeszyty Historyczne*. Białystok, 1996. № 1 (5). S. 5-22.

23 Там жа, карта 1, 2 і дадатка; На картах амаль адсутнічаюць даныя з летувіскай тэрыторыі, паколькі летувіскія археологі, як правіла, не акцэнтуюць увагі на этнічнай інтэрпрэтацыі археалагічных помнікаў.

На поўначы, бліжэй да балцкага масіву больш скупленыя балцкія, на поўдні адпаведна – славянскія помнікі. Усе гарады – усходнеславянскія, а вясковая ваколіца – як балцкая так і славянская. Славянскія помнікі маюць тэндэнцыю да размяшчэння ўздоўж рэк, балцкія – у міжрэччях. Асобны від помнікаў складаюць т.зв. каменныя магілы. Адны даследчыкі лічаць іх балцкімі, дакладней, яцвяжскімі²⁴, іншыя – помнікамі „старажытнарускага насельніцтва Чорнай Русі, насельніцтва, якое склалася ў выніку цеснага ўзаемадзеяння яцвягаў са славянамі”²⁵. Больш дакладнае раздзяленне энклаваў балцкага або славянскага насельніцтва ў кантактнай зоне – справа вельмі складаная, яна патрабуе суцэльнага археалагічнага абследавання тэрыторыі зоны.

Такім чынам, можам вывесці, што ў 11-14 ст. у басейне Сярэдняга Нёмана лінейнай этнічнай мяжы паміж балтамі і славянамі не было. Адпаведным рэальнаму стану рэчаў будзе казаць аб **кантактнай зоне**, ці паласе шырынёй каля сотні (у кірунку Вільні – больш) кіламетраў. Прапанаваныя даследчыкамі лінейныя межы характарызуюцца вялікай ступенню ўмоўнасці і прыблізнасці. Яны з большай ці меншай дакладнасцю адлюстроўваюць толькі тэндэнцыю да перавагі на пэўных храналагічных этапах працэсу аднаго этнічнага элемента над другім у межах кантактнай зоны між двума этнічнымі масівамі. У кантактнай зоне балты і славяне жылі ўперамешку, больш-менш кампактнымі „плямамі”²⁶. Гарады ў гэтай зоне: Гародня, Наваградак, Ваўкавыск, Слонім, Здзітаў, Астрэя, Вевярэск, Вільня былі ўсходнеславянскімі, але абслугоўвалі ўсю балта-славян-

24 Квятковская А. В. Каменные могильники Беларуси 11-17 вв. Дис. ... канд. гіст. навук. Мн., 1994.

25 Седов В. В. Литовские племена // Финно-угры и балты в эпоху средневековья. Москва, 1987. С. 417.

26 Краўцэвіч А. Да праблемы ўтварэння Вялікага Княства Літоўскага. С. 10. Акрэсленая ў гэтай публікацыі зона кантактаў занадта ўмоўная, тут яна ўдакладнена.

скую ваколіцу. Доўгатэрміновае суіснаванне прыводзіла да паступовай асіміляцыі балцкага насельніцтва славянскім, якое ў сваю чаргу пераймала ад тубыльцаў многія элементы матэрыяльнай і духоўнай культуры. Працэс узаемадзеяння добра відаць на характары матэрыяльнай культуры. Росквіт панямонскіх гарадоў у 12-13 ст. (багацце іх матэрыяльнай культуры ўразіла нават спецыялістаў-археолагаў) выкліканы, на мой погляд, гэтым балта-славянскім супрацоўніцтвам.

І пасля 14 ст. эвалюцыя балта-славянскай кантактнай зоны працягвалася, захоўваючы свой характар і кірунак на паўночны захад. Вось выснова мовазнаўцы: „На працягу шэрагу стагоддзяў да самага пачатку 20 ст., а месцамі і пазней, адбывалася паступовае перамяшчэнне гэтай кантактнай зоны ў паўночна-заходнім кірунку. Па-першае, у прылеглых да яе раёнах летувіскае насельніцтва засвойвала беларускую мову і становілася двухмоўным. Па-другое, у многіх месцах гэтай зоны летувіская мова паступова саступала свае пазіцыі беларускай”²⁷.

Можна заўважыць, што з канца 10 да пачатку 20 ст. эвалюцыя названай зоны адбывалася ў прасторы між Менскам і Вільняй. Мяжой гэтай тэрыторыі з усходнеславянскага боку быў у агульных рысах водападзел між Дняпром і Нёманам²⁸. Паўночна-заходняй (балцкай) граніцай стала беларуска-летувіская моўна-этнічная мяжа пачатку – сярэдзіны 20 ст. Тэрыторыя, акрэсленая гэтымі межамі, з’яўляецца геаграфічнай прасторай працэсу балта-славянскага ўзаемадзеяння ў 2 тыс. н.э. Яна ж стала месцам нараджэння ВКЛ, ядром і цэнтральнай вобласцю гэтай дзяржавы. У 13 ст. за гэтай тэрыторыяй замацавалася назва „Літва”, якую яна ўтрымлівала да пачатку 20 ст.

27 Климчук Ф. Д. К истории распространения белорусских говоров... С. 214.

28 З лініяй водападзелу між Дняпром і Нёманам супадае таксама мяжа хароніма „Літва” 13-19 ст. і, урэшце, мяжа этнаграфічнай зоны беларусаў „Панямонне”.

Сёння этнографы выдзяляюць яе ў асобны гісторыка-этнаграфічны рэгіён (Панямонне)²⁹.

Другая буйная фаза балта-славянскага ўзаемадзеяння (15 – пачатак 20 ст.) праходзіла галоўным чынам на поўнач ад лініі Сафарэвіча. Мовазнаўца Лешэк Беднарчук зазначае: „чарговы этна-лінгва-культурны рубаж (назвы на **-ішкі**, прагістарычнае балцкае насельніцтва, перавага каталіцызму) усходнія славяне перакročылі толькі ў часы гістарычных, ахапіўшы ўрэшце ў 19 ст. амаль усю Віленшчыну”³⁰. Дзея адбывалася ўжо ў полі зроку т.зв. пісьмовай гісторыі, што дало магчымасць лепш яе вывучыць. Асабліва гэта тычыцца 19 – пачатку 20 ст., калі далучаюцца „жывыя” этнаграфічныя матэрыялы, здабытыя непасрэдна на месцы дзеяння.

Асноўны характар працэсу заставаўся нязменным – славізацыя (беларусізацыя) тэрыторый, заселеных летувісамі (на якую пазней накладваецца паланізацыя і русіфікацыя). Можна казаць толькі аб змене формаў працэсу. Як выдаецца, лінія Сафарэвіча адлюстравала тэндэнцыю да запавольвання (ці перапынення на нейкі час) развіцця ўсходнеславянскай прысутнасці на Панямонні шляхам каланізацыйнага руху. Аднак запавольванне каланізацыйнай плыні ўсходнеславянскага насельніцтва не азначала спынення славянізацыі (беларусізацыі) рэгіёна на поўнач ад лініі Сафарэвіча.

Сваё тлумачэнне этнічных змен у Летуве, на якое і сёння спасылаюцца некаторыя даследчыкі, выказаў яшчэ ў першай палове 19 ст. Міхал Баліньскі. Вядомы краязнаўца вывеў, што беларускае насельніцтва прыйшло на этнічна летувіскія землі ў другой палове 17 ст., пасля „патопу” – вядомых войнаў, якія разам са стыхійнымі бедствамі

29 Цітоў В. С. Народная спадчына: Матэрыяльная культура ў лакальна-тыпалагічнай разнастайнасці. Мн., 1994. С. 251-279.

30 Bednarczuk L. Wokół etnogenezy Białorusinów // Acta Baltico-Slavica. 1984. T. 16. S. 46.

вынішчылі значную частку насельніцтва Летувы³¹. Выснова гэтая гучыць не вельмі пераканаўча хаця б па той прычыне, што тыя самыя войны і эпідэміі пагубілі не менш людзей і ў беларускай частцы ВКЛ. Письмовыя крыніцы не даюць падстаў сцвярджаць аб якім-небудзь значным міграцыйным руху ў гэтыя часы беларусаў (ці, напрыклад, палякаў) на абсяг летувіскага арэала.

Відавочна, узмацненне славянскай (беларускай) прысутнасці на Віленшчыне ў гэты час адбывалася на аснове ўжо наяўнага тут у 15 ст. усходнеславянскага насельніцтва і не ў апошнюю чаргу дзякуючы дамінаванню ў ВКЛ старабеларускай мовы і культуры. Беларускія энклавы, прасунутыя шырокім клінам уздоўж рэчышча Віліі, паступова пашыраліся (галоўным чынам праз асіміляцыю навакольнага балцкага насельніцтва), утварыўшы да пачатку 20 ст. суцэльны беларускамоўны абшар з летувіскімі астравамі ў аддаленні ад асноўных рэк і дарог. Урэшце на пачатку 20 ст. Аляксандр Брукнер канстатаваў: „сёння ў Віленскай губерні ў даўняй Аўкштоце агромністую перавагу маюць беларусы, летувісы складаюць там толькі дваццаць працэнтаў, а „гудаў“ там амаль у тры разы болей”³².

Аб раннім усходнеславянскім рассяленні на поўнач ад лініі Сафарэвіча ёсць сведчанні як археалагічныя – для 12-13 ст. так і пісьмовыя – ад 80-х гадоў 14 ст. Гэта датычыць у першую чаргу Вільні і яе ваколіц. Археалагічныя раскопкі на Верхнім віленскім замку (дзядзінцы) прывялі іх аўтараў Алену і Уладзіміра Галубовічаў да высновы, што тут на месцы балцкага паселішча (1 тыс. н.э.) пасля перапынку, магчыма ў некалькі стагоддзяў, з’явілася іншае паселішча – славянскае. Над культурным пластом першага паселішча (слой VI) у верхняй частцы слою V і ў слоі Vd даследчыкі

31 Baliński M., Lipiński T. Starożytna Polska pod względem historycznym, geograficznym i statystycznym. Warszawa, 1846. T. 3. S. 122.

32 Brückner A. Polacy a Litwini. Język i literatura // Polska i Litwa w dziejowym stosunku. Warszawa – Lublin – Łódź – Kraków, 1914. S. 362-363.

зафіксавалі амаль выключна кераміку, характэрную для славянскіх магільнікаў 11-13 ст.³³

„Сляды новага паселішча, зусім іншага характару, чым першае, з’яўляюцца большай часткай у пачатку феадальнай эпохі і характарызуюцца інвентаром, тыповым для старажытнарускіх гарадзішчаў. Калі ўзнікла новае паселішча, дакладна сказаць немагчыма”³⁴.

Вільня 14 ст., дзякуючы свайму сталічнаму статусу, неаднаразова выступае ў тагачасных пісьмовых крыніцах. З Хронікі Віганда з Марбурга вядома аб існаванні тут у 1383 г. „civitas Rutenica”³⁵ (рускі горад). На рэканструкцыі тапаграфіі Вільні канца 14 ст. Ежы Ахманьскі паказвае ў два разы больш праваслаўных цэркваў (12), чым касцёлаў³⁶. Можна меркаваць, што ў сталіцы ВКЛ у 15-16 ст. не толькі ў „рускім горадзе”, але па ўсіх яго пасадах, у тым ліку і „ляцкім” (каталіцкім) канцы, дамінавала „руская” мова.

Па ўсёй верагоднасці, гэты горад быў заснаваны ўсходнімі славянамі, як і ўсе астатнія гарады ў рэгіёне: Гародня, Наваградак і інш. Адрозненне толькі ў тым, што ён размяшчаўся на ўчастку крывіцкай каланізацыі. Характэрна таксама гідранімічная аналогія з беларускімі гарадамі – на месцы заснавання горада ў раку Вілію (па-летувіску – Нярыс) упадае рэчка назовам Вільня, гэтаксама як Палота ў Полацку, Гараднічанка ў Гародні, Случ у Слуцку, Менка ў Мінску і г.д.

У прывілеі 1387 г., якой вялікі князь Ягайла надаваў свайму брату Скіргайле шэраг зямельных уладанняў, ёсць цікавыя звесткі аб этнічным вобліку мясцовасцей у ваколіцах Вільні і ў Троцкім княстве, якое Ян Якубоўскі і Лаўмянскі бачылі як этнічна балцкую тэрыторыю. Пералічаныя ў дакуменце імёны баяраў і назвы вёсак, размешчаных паблізу Вільні

33 Голубовичи В. и Е. Кривой город Вильно // Краткие сообщения Института истории материальной культуры АН СССР. Москва, 1945. Вып. 11. С. 124.

34 Там жа. С. 125.

35 *Scriptores rerum Prussicarum*. Leipzig, 1863. Bd. 2. S. 623.

36 Ochmański J. *Historia Litwy*. S. 62 (mapa).

і Трокаў (на поўдзень і паўднёвы ўсход), носяць выразны ўсходнеславянскі характар: „в Солчніцах і ў той воласці, тое сяло Іванова, што Андрэй дзяржаў Барысавіч” (Салечнікі – каля 40 км ад Вільні), „на Вацэ сяло, што Барыс дзяржаў” (10-20 км ад Вільні). Сёлы „Лебядзеўскай воласці” ў ваколіцы Крэва (каля 90 км ад Вільні) таксама маюць выразна русінскія назвы: „Дзьмітрыева сяло”, „Грузовіца”, „Анцыпарава сяло і Скалубіна і Тургенева сяло”³⁷.

Аб моўна-этнічнай сітуацыі ў Літве 15-16 ст. ёсць сведчанні сучаснікаў. У 1403 г. кіраўніцтва Тэўтонскага ордэна заяўляла, што на час прыняцця каталіцтва ў 1387 г. сярод летувіскага баярства была такая вялікая перавага рускай мовы, веры і звычаяў, што на аднаго літоўца-язычніка прыпадала можа сотня літоўцаў-русінаў. Нават з папраўкай на неаб’ектыўнасць гэтае сведчанне заслугоўвае ўвагі, асабліва ў святле іншых падобных паведамленняў³⁸. Ян Длугаш пісаў, што літоўцы жывуць разам і ўперамешку з русінамі (*gentis quoque Ruthenicae convictus et commixtio*) і ў выніку кантактаў з імі страцілі шмат сваіх першасных рыс характару. У 1501 г. сакратар вялікага князя і каталіцкі святар Эразм Вітэліус (Цёлак) у прамове да папы рымскага Аляксандра VI засведчыў, што „літоўцы, стаўшы каталікамі, не страцілі ўласнай мовы (*linguam propriam observant*), але часцей ужываюць мову рускую, г.зн. беларускую, паколькі яна прыгажэйшая і лягчэйшая, а русінаў (г.зн. беларусаў, а не расіянаў-маскалёў) у Вялікім княстве Літоўскім амаль палова; да чужынцаў адносяцца з уласцівай ім прыроднай ветлівасцю і зычлівасцю”³⁹ (пераклад і каментары Яна Фіялка – А. К.). Заслугоўвае даверу таксама сведчанне Ераніма Пражскага, які быў каталіцкім місіянерам у Літве ў часы гаспадарання вялікага князя Вітаўта. Па яго

37 Jakubowski J. Opis Księstwa Trockiego z 1387 r. // *Przegląd Historyczny*. 1907. Т. 5. З. 1. S. 45.

38 Гл.: Урбан П. Пра нацыянальны характар Вялікага Княства Літоўскага й гістарычны тэрмін „Літва” // *Запісы*. Мюнхэн, 1964. Кн. 3. С. 35-89.

39 Fijałek J. Uchrześcianienie Litwy... S. 17, 12-13.

справаздачы, мова народа Літвы прызнана славянскай, а літоўцы залічаны да славян⁴⁰.

Прыняцце ад самага пачатку ўсходнеславянскай мадэлі арганізацыі дзяржавы прывяло да дамінавання ў гістарычнай Літве ўсходнеславянскай (беларускай) культуры, хоць мяркуецца таксама аб ужыванні ў дзяржаўным жыцці літоўскай (летувіскай) мовы⁴¹. Даследчыкі звярнулі ўвагу на значнае супадзенне этнічнай мяжы беларусаў з дзяржаўнай мяжой ВКЛ⁴². Дзяржаўны статус старабеларускай мовы спрыяў беларусізацыі мясцовых балтаў. Мовазнавец Соф’я Кужова лічыць, што „ў летувіскай дзяржаве запанавала русінская мова, прычым не толькі як дзяржаўная і афіцыйная мова (як, напрыклад, латынь у сярэднявечнай Польшчы), але як мова хатняя і сямейная ў колах магнаткіх, а потым баярскіх”⁴³. Да другой паловы 16 ст. працэс беларусізацыі ахопліваў усе сацыяльныя слаі балцкай часткі Літвы, ад сялян да вялікіх князёў. Цікава, што гэты працэс, галоўным чынам сярод сялянства, працягваўся і пасля страты беларускай культурай дамінуючай ролі ў выніку паланізацыі і русіфікацыі.

Характар міжэтнічных узаемаадносін

Важнейшае значэнне як для характарыстыкі самога працэсу кантактаў, так і для аналізу генезісу ВКЛ мае высьвятленне характару ўзаемаадносін прышэльцаў з тубыльцамі, менавіта, **варожымі яны былі ці мірнымі?** Ад адказу ў значнай ступені залежыць сутнасная ацэнка нашай галоўнай праблемы – генезісу ВКЛ.

Для сучасных археолагаў і лінгвістаў, якія займаліся вывучэннем працэсу балта-славянскіх кантактаў, адказ

40 Там жа. S. 50-52.

41 Jablonskis K. Lietuvių kultūra ir jos veikėjai. Vilnius, 1975. P. 36-46; Zinkevičius Z. Lietuvių antroponimika // Vilnius lietuvių asmenvardžiai XVII a. pradžioje. Vilnius, 1977. P. 24-33.

42 Седов В. В. Славяне Верхнего Поднепровья и Подвинья. С. 181; Bednarczuk L. Wokół etnogenezy Białorusinów. S. 47.

43 Kurzowa Z. O mowie Polaków na kresach wschodnich. Kraków, 1993. S. 17.

настолькі відавочны, што яны звычайна не канцэнтруюць на ім увагу. Калі ўсё-такі выказваюцца на гэтую тэму, то сцвярджаюць **мірны характар балта-славянскіх адносін**. Вось характэрнае выказванне археолага аб этнічнай сітуацыі ў Верхнім Панямонні ў 10-13 ст.: „Прышоўшыя сюды, славянскія плямёны знаходзіліся ў цесным кантакце з жыўшымі тут, відавочна, невялікімі групамі, балцкімі плямёнамі, узаемна ўзбагачаючы сваю матэрыяльную і духоўную культуру”⁴⁴.

Іншая справа гісторыкі, якія займаліся генезісам ВКЛ і звярталіся да працэсу балта-славянскіх кантактаў у пошуках даных для сваёй тэматыкі. Гэтыя экскурсы, як правіла, адзначаны выразным уплывам традыцыйнай канцэпцыі ўтварэння ВКЛ. Аналіз працэсу міжэтнічнага ўзаемадзеяння адбываўся шляхам пераносу на яго схем, уласцівых гэтай канцэпцыі. Так здарылася з акрэсленнем узаемаадносін між прышэльцамі-славянамі і тубыльцамі-балтамі. Фармаванне навукі аб генезісе ВКЛ адбывалася ў час бурнага развіцця нацыянальных рухаў і барацьбы за ўтварэнне нацыянальных дзяржаў. Дух свайго часу – атмасферу за сцвярджанне ўласнай нацыянальнай годнасці – гісторыкі міжволі пераносілі на сярэднявечча і шукалі ў пачатках ВКЛ „барацьбы двух народных пачаткаў” (акрэсленне Уладзіміра Антановіча).

Імператыў ідэі міжэтнічнай барацьбы задаў накірунак развіцця ўсёй гістарыяграфіі ВКЛ. Гісторыкі падступалі да вывучэння генезісу ВКЛ з зараней падрыхтаванай канцэптэуальнай схемай, якая прадугледжвала абавязковы міжэтнічны канфлікт. Традыцыйная канцэпцыя генезісу ВКЛ грунтавалася на тэзе аб заваёве балтамі суседніх усходнеславянскіх земляў. Відавочна, па гэтай прычыне тэза аб балта-славянскай канфрантацыі стала лічыцца

44 Павлова К. В. Население Верхнего Понеманья по материалам курганных могильников окрестностей Новогрудка // Древнерусское государство и славяне. Мн., 1983. С. 47.

адпаведнай і для працэсу міжэтнічных кантактаў. У сваю чаргу пастулат аб адвечнай балта-славянскай варожасці стаў адным з галоўных блокаў у падмурку т.зв. балцкай канцэпцыі генезісу ВКЛ. Атрымалася замкнутае кола.

Гісторыя канфрантацыі падаецца наступным чынам: спачатку ўсходнія славяне перамагалі і цяснілі балтаў, потым па меры раздраблення і аслаблення Русі балты ў сваю чаргу перайшлі ў наступ. Паступова балцкая экспансія з ваенна-рабаўнічай перарастае ў тэрытарыяльна-захопніцкую. Апошняя развівалася паралельна з фарманнем балцкай (летувіскай) дзяржавы (польская версія) ці, узмацніўшыся ў выніку паўстання названай дзяржавы, прывяла да пераўтварэння яе ў ВКЛ (савецка-летувіскі варыянт канцэпцыі).

Найбольш характэрна такія падыход праявіўся ў працы Ахманьскага, прысвечанай балта-славянскай мяжы да 16 ст. Лейтматывам у адносінах між балтамі і ўсходнімі славянамі на працягу больш чым паўтысячагоддзя (7-13 ст.), паводле гэтага аўтара, з'яўлялася непарыўная канфрантацыя, а менавіта „змаганне за тэрыторыі”. На думку даследчыка, гэта была не проста варожасць, а ўзброеная барацьба. На першым яе этапе – 7-9 ст. адбылося сутыкненне літоўцаў і крывічоў. Адносіны між імі ў 10-12 ст. характарызуюцца палітычнай перавагай Полацка. На трэцім этапе – другая палова 12 – сярэдзіна 13 ст. адбыўся „трыумф Летувы”. „Паўстаўшая каля сярэдзіны 13 ст. летувіская дзяржава аб'яднала пад сваёй уладай усе этнічныя летувіскія землі і заняла таксама тэрыторыі, прылеглыя да карэннай Летувы і заселеныя русінамі. Летува вярталася ў свае старыя этнічныя межы з-пад рускай экспансіі”⁴⁵.

Вядома, што ў 12 ст. балцкія плямёны, акрэсленыя ў летапісах назвай „Літва”, уступілі ў стадыю познеродавага грамадства – перыяд т.зв. ваеннай дэмакратыі, калі вайна

„вядзецца цяпер толькі дзеля рабаўніцтва, становіцца пастаянным промыслам”⁴⁶. Письмовыя крыніцы (усходнеславянскія летапісы, польскія і нямецкія хронікі) зафіксавалі дзiesiąткі рабаўнічых паходаў літоўцаў амаль ва ўсіх кірунках: на польскія, галіцка-валынскія, чарнігаўскія, смаленскія, ноўгарадскія, пскоўскія землі, на Лівонію і землі эстаў. У той жа час да Аўкштоты і Жамойці амаль з усіх бакоў (з захаду, поўдня, усходу) прылягалі „мірныя” тэрыторыі. Яны складаліся як з балцкіх (Яцвягія, Прусія), так і бліжэйшых усходнеславянскіх земляў: Наваградчына, Гарадзеншчына, Полацкая і Турава-Пінская землі. Сярод шматлікіх апісанняў літоўскіх бясчынстваў, даследчыкам не ўдалося знайсці прамога ці вартага даверу ўскоснага сведчання аб нападзе летапісных літоўцаў на Наваградак, Гародню, Ваўкавыск, Мінск, Полацк ці іншыя гарады будучай Беларусі. І, наадварот, маюцца прамыя сведчанні крыніц аб полацка-літоўскім, пінска-літоўскім, наваградска-літоўскім супрацоўніцтве. Апошняя акалічнасці даследчыкі або не прыдавалі значэння або ў азарце дыскусіі не заўважалі. Між тым яна ставіць пад сумненне саму аксіёму балта-славянскай канфрантацыі.

Канфрантацыйная версія прадугледжвае перарастанне рабаўнічых нападаў у тэрытарыяльныя захопы. Зноў жа гісторыкі не могуць прадставіць сведчанні такіх заходаў. Усе вядомыя выпадкі прыходу літоўскіх кунігасаў на княжанне ва ўсходнеславянскія гарады ў 13 ст. адбыліся праз запрашэнне.

Пскоўскі летапіс у паведамленні пра выгнанне з Пскова ў 1213 г. князя Уладзіміра Тарапецкага называе яго „літоўскім князем”⁴⁷. Відавочна, гэты князь меў літоўскае паходжанне, быў прыняты ў Пскоў і хрышчаны ў праваслаўе.

46 Энгельс Ф. Происхождение семьи, частной собственности и государства // Маркс К., Энгельс Ф. Избр. соч.: В 9 т. Москва, 1987. Т. 6. С. 230.

47 Псковские летописи (под ред. А. Н. Насонова). Москва, 1955. Вып. 2. С. 77.

У 1248 г. папа піша ліст да „новаахрышчанага” князя Полацка (выказвалася думка, што адрасатам папы быў Таўцівіл⁴⁸). „Новаахрышчаны” стан князя ўсходнеславянскага горада з’яўляецца доказам яго паганскага (балцкага) паходжання і адначасова сведчаннем мірнага прыходу на полацкі стол. Дэталёва апісана ў летапісах з’яўленне ў Пскове князя Даўмонта ў 1265 г.⁴⁹ У гэтым выпадку ніяк не выпадае казаць, што, уцёкшы ад помсты Вайшэлка выгнанец збройнай сілай прымусіў пскавічоў выклікнуць сябе князем. Для Пскова, як і для Полацка і іншых усходнеславянскіх гарадоў, не так важна было этнічнае паходжанне службылага князя, як яго ваенныя здольнасці ды вернасць дзяржаве. Даўмонт са сваім статусам выгнанца наўрад ці мог спадзявацца на лепшую кар’еру дзе-небудзь у іншым месцы. Не дзіўна, што гэты здольны вайсковы кіраўнік старанна даводзіў вернасць сваёй новай радзіме і найперш у баях са сваімі былымі этнічна блізкімі суайчыннікамі.

Ужо ўпаміналася, што мірны характар працэсу балта-славянскага ўзаемадзеяння (у тым ліку і яго панямонскай фазы) не выклікае сумненняў у большасці даследчыкаў⁵⁰. Відавочна, маглі мець месца канфлікты прышэльцаў з тубыльцамі, асабліва на ранняй стадыі кантактаў, але асновай балта-славянскага ўзаемадзеяння было мірнае супрацоўніцтва. Аб гэтым яскрава сведчыць сам факт наяўнасці вялікай кантактнай зоны. Характару працэсу на Панямонні цалкам адпавядае вызначэнне лінгвістаў

48 Taube M. Russische und litauische Fürsten an der Düna zur Zeit Eroberung Livlands. (12. und 13. Jahrhundert) // Jahrbücher für Kultur und Geschichte der Slaven. N. F., 1935, Band. 11. Heft ¾. S. 405-406.

49 Охотникова В. И. Повесть о Довмонте (исследования и тексты). Ленинград, 1985.

50 Зверуго Я. Г. Верхнее Понеманье ... С. 15; Седов В. В. Славяне Верхнего Поднепровья и Подвинья. С. 192; ён жа, Литовские племена. С. 417; Tyszkiewicz J. Proces slawizacji ziem dorzecza Niemna ... S. 6, 16-18, 20 (тара 2); Катонova Е. М. Данные гидронимии о балто-славянских контактах на севере Белоруссии // Материалы. Этнолингвистические балто-славянские контакты в настоящем и прошлом. Москва, 1978. С. 85; Штыхаў Г. В. Крывічы. С. 95, 106.

Тапарова і Трубачова для Верхняга Падняпроўя: „Відавочна, славянскі рух адбываўся як натуральнае паступовае пранікненне з асіміляцыйнай балтыйскага элемента ў розны час і ў розных частках гэтай тэрыторыі”⁵¹.

Вынікам супрацоўніцтва стала перамешванне прышлых славян з мясцовымі балтамі і ўтварэнне новай этнічнай агульнасці – беларусаў. Актыўным і культурна дамінуючым бокам былі ўсходнія славяне, і таму новы этнас стаў пераважна славянскім.

Пісьмовыя крыніцы, археалагічныя і лінгвістычныя матэрыялы не даюць падстаў для сцвярджэння, што ўзнікшая на Панямонні новая дзяржава – ВКЛ прыпыніла ці змяніла ход і характар працэсу балта-славянскіх кантактаў. Няма доказаў на тое, што ў выніку ўтварэння ВКЛ балты спынілі рух славян і пачалі па-новаму каланізаваць ужо асвоеныя славянамі тэрыторыі. Супярэчыць гэтаму таксама і пазнейшы нязменны характар самога працэсу кантактаў. Тэзіс Ахманьскага аб „вартанні Летувы ў свае ранейшыя межы” можа быць расцэнена толькі як даніна традыцыйнаму, але тым не менш памылковаму стэрэатыпу балта-славянскай канфрантацыі.

Такім чынам, мы выйшлі на галоўную для нас праблему ўзаемасувязі працэсу балта-славянскіх кантактаў з генезісам ВКЛ. Тое, што ўзаемасувязь гэтая мела месца, сумненняў не выклікае. Па-першае, мы бачым, што паўстаўшая дзяржава не супярэчыла, а хутчэй адпавядала самой логіцы, дапамагала разгортванню працэсу кантактаў і сама фармавалася ў яго межах. Па-другое, працэс балта-славянскага ўзаемадзеяння на Панямонні са свайго боку значна паўплываў на генезіс ВКЛ.

На час утварэння гэтай дзяржавы балта-славянскае ўзаемадзеянне было буйнейшай гістарычнай з’явай

51 Топоров В. Н., Трубачев О. Н. Лингвистический анализ гидронимов Верхнего Поднепровья. Москва, 1962. С. 173.

у рэгіёне. Дзяржава ўзнікла ў балта-славянскай кантактнай зоне і з самага пачатку складалася як з тэрыторый славянізаваных, так і балцкіх. Шматвяковы вопыт і напрацаваныя формы арганізацыі сумеснага жыцця дапамаглі ў крытычны (па знешніх прычынах) момант арганізавацца для стварэння дзяржавы, якая мела на сабе выразны адбітак супрацоўніцтва двух этнасаў. Кіруючая дынастыя і частка арыстакратыі мелі балцкае паходжанне, сістэма дзяржаўнай арганізацыі, сістэма права, дзяржаўная мова і большасць насельніцтва – усходнеславянскае. Усё гэта дазваляе вывесці, што ўзнікненне ВКЛ можна лічыць у пэўным сэнсе часткай працэсу балта-славянскага ўзаемадзеяння.

Такім чынам, у заключэнне падсумуем:

– Міжэтнічныя кантакты на Панямонні былі часткай буйнога працэсу балта-славянскага ўзаемадзеяння (працягласцю ў паўтары тысячагоддзя), ахапіўшага тэрыторыю сучаснай Беларусі і прылеглыя раёны суседніх краін. Сутнасцю працэсу было пранікненне славян на землі, занятыя балтамі, і асіміляцыя апошніх.

– На Панямонні названы працэс актывізаваўся ў канцы 10 – пачатку 11 ст. і працягваўся ўсё 2 тыс. н.э. У ім удаецца выдзеліць два буйныя этапы: канец 10-14 ст. і 15-20 ст. На першым этапе адбываўся актыўны каланізацыйны рух усходніх славян уздоўж рэчышчаў Нёмана і Віліі. Быў пераадолены рубаж водападзела Дняпра і Нёмана і заснаваны шэраг гарадоў. У 15 – першай палове 20 ст. павелічэнне ўсходнеславянскай (беларускай) прысутнасці адбывалася галоўным чынам за кошт пашырэння культурнага ўплыву на мясцовых балтаў. Беларусізацыя летувісаў (у асноўным сялянства) працягвалася і пасля страты беларускай культурай дамінуючай ролі ў рэгіёне на карысць польскай і расійскай культур.

– Лінейнай мяжы між этнасамі не было, існавала вялікая кантактная зона, якая перамяшчалася ў паўночна-заходнім кірунку на прасторы прыблізна між Менскам і Вільняй.

– Важнейшай рысай балта-славянскіх кантактаў было мірнае супрацоўніцтва.

– Утварэнне ў кантактнай зоне ВКЛ не перапыніла і не змяніла характару працэсу, а, наадварот, спрыяла яго разгортванню праз прыняцце ўсходнеславянскай мадэлі дзяржаўнага будаўніцтва і старабеларускай мовы ў якасці дзяржаўнай. Адсюль сам генезіс ВКЛ можна разглядаць як праяву ці эпизод працэсу балта-славянскага ўзаемадзеяння. Сведчаннем гарманічнай узаемасувязі названых працэсаў з’яўляецца паспяховае развіццё ВКЛ, якое перарасло тэрытарыяльна не толькі Панямонне, але і ўсю зону балта-славянскага кантакту.

– Немалаважная дэталю: працэс беларусізацыі да сярэдзіны 16 ст. (да Люблінскай уніі) ахопліваў усе сацыяльныя слаі балтаў, ад сялянства да магнатэрыі і кіруючай дынастыі.

– Працэс моўнай асіміляцыі летувісаў беларусамі зафіксаваны даследчыкамі яшчэ ў 20 ст.⁵²

– Шматвяковыя міжэтнічныя кантакты на Панямонні сталі часткай этнагенезу беларусаў.

52 Brückner A. Polacy a Litwini... S. 347-348, 362-363; Гринблат М. Я. К вопросу об участии литовцев в этногенезе белорусов // Вопросы этнической истории народов Прибалтики. Труды Прибалтийской объединенной комплексной экспедиции. Москва, 1959. Т. I. С. 530, 543.

ДАДАТАК В.

Артыкул “Да праблемы этнічнай ідэнтыфікацыі ВКЛ”

Публікацыя: Краўцэвіч А. Да праблемы этнічнай ідэнтыфікацыі Вялікага Княства Літоўскага // *Białoruskie Zeszyty Historyczne*. Białystok, 2003. № 19. С. 212-218.

Да праблемы этнічнай ідэнтыфікацыі Вялікага Княства Літоўскага

Этнічныя характарыстыкі Вялікага Княства Літоўскага (далей ВКЛ) нашмат часцей асвятляюцца ў працах гісторыка-публіцыстычнага характару, чым у навуковай гістарыяграфіі. Гісторыкі стараюцца не звязацца з гэтай праблемай, напэўна, таму, што маюць свядомасць яе магутага палітычна-ідэалагічнага кантэксту і асцерагаюцца ягонага ўплыву на свае навуковыя канструкцыі.

Ціск палітычнай ідэалогіі на навуковую гістарыяграфію ВКЛ зазначыўся ўжо з самых пачаткаў апошняй у 19 ст. Падчас русіфікацыі земляў былога ВКЛ, якая шырока разгарнулася пасля паўстання 1863–1864 г., адной з ейных ідэалагічных падпораў стала вышукванне рускіх каранёў у гісторыі гэтай дзяржавы. У расейскай гістарыяграфіі, у тым ліку навуковай, ВКЛ трактавалася як “літоўска-руская дзяржава”. Менавіта такі тэрмін нязменна выступае ў назвах манаграфіяў вядомых расейскіх гісторыкаў Мацея Любаўскага, Хведара Леантовіча, Івана Лапы і інш. У гэтай назве слова “руская” разумелася як “расейская”, паколькі ў Расейскай імперыі украінцы і беларусы не лічыліся самастойнымі народамі.

Канкурэнцыйная расейскай польская гістарыяграфія ў тым жа 19 ст. актыўна распрацоўвала і прапагандавала этнічна летувіскую характарыстыку ВКЛ, прадстаўляючы яго прадуктам эвалюцыі летувіскага родавага грамадства. У ходзе гэтай эвалюцыі нованароджаная дзяржава паралельна з фармаваннем унутранай структуры быццам бы ажыццявіла падпарадкаванне (захоп) вялікага абшару старажытнарускіх (у першую чаргу, беларускіх) земляў, увайшла ў унію з Польшчай і з цягам часу стала складной часткай апошняй.

У гэтых двух інтэрпрэтацыях выразна заўважна імкненне ўключыць ВКЛ у кантэкст уласнай – расейскай або польскай, гісторыі, што мела стаць доказам “законнага” валодання землямі былога Вялікага Княства ў навейшыя часы. У канцы 19 і пачатку 20 ст. здолелі сфармаваць свае погляды на ВКЛ летувіская і беларуская гістарыяграфіі. Летувіскія гісторыкі з ахвотай перанялі польскую інтэрпрэтацыю, беларусы ж удакладнілі расейскую версію і прадставілі ВКЛ як “беларуска-літоўскае гаспадарства”. Таксама і ва ўкраінскай гістарыяграфіі часам выказваліся (і выказваюцца зараз) погляды на ВКЛ як на ўкраінскую дзяржаву.

Савецкая афіцыйная гістарыяграфія прыняла польскі варыянт этнічнай характарыстыкі ВКЛ (часам з агаворкамі, што то была дзяржава летувіскіх і беларускіх феадалаў), акцэнтуючы ўвагу на палітычным ды эканамічным прыгнёце беларусаў у гэтай дзяржаве і, такім чынам, апраўдваючы быццам бы вызвольнае далучэнне Беларусі да Расеі пры падзеле Рэчы Паспалітай.

У другой палове 80-х гадоў 20 ст. з новай этнічнай характарыстыкай ВКЛ выступіў Мікола Ермаловіч, які прадставіў яго як выключна беларускую дзяржаву. Працы гэтага аўтара даюць адзін з прыкладаў адкрытай і нават намерана

завостранай пастаноўкі праблемы этнічнай інтэрпрэтацыі ВКЛ. Катэгарычна адназначнае яе вырашэнне (напрыклад, апошняя кніга Ермаловіча так і называецца “Беларуская дзяржава – Вялікае Княства Літоўскае”), можна лічыць адной з прыметаў публіцыстычнага характару твораў гэтага аўтара.

Усе тры названыя версіі застаюцца актуальнымі і ў нашыя дні. Этнічна летувіская інтэрпрэтацыя выступае ў большасці твораў польскіх гісторыкаў, непадзельна пануе сярод летувіскіх даследчыкаў, ейны савецкі варыянт адроджаны ў афіцыйнай лукашэнкаўскай, а версія Ермаловіча прысутнічае ў суб’ектнай беларускай гістарыяграфіі. Найчасцей этнічная характарыстыка прадстаўленая не ў адкрытай форме, а ў кантэксце сінтэтычных і спецыяльных працаў па гісторыі ВКЛ і краінаў-спадкаемцаў гэтай дзяржавы.

Агульнай рысай названых этнічных інтэрпрэтацый з’яўляецца даволі распаўсюджаная памылка ў рэканструкцыі мінулага, а менавіта “мадэрнізацыя гісторыі”. У нашым выпадку, па-першае, на сярэднявечную дзяржаўную арганізацыю пераносіцца сучаснае разуменне дзяржавы як механізму рэалізацыі нацыянальных інтарэсаў. Па-другое, пры аналізе дзейнасці сярэднявечных людзей ім міжвольна прыпісваецца веданне вынікаў гістарычнага працэсу ў новыя і найноўшыя часы. Адпаведна, дзеянні тагачасных людзей сучасныя гісторыкі матывуюць свядомым імкненнем дасягнуць той стан рэчаў, які выступае ў найноўшы час. У якасці характэрнага прыкладу можна прывесці міфалагему савецкай гістарыяграфіі пра імкненне працоўных беларускіх масаў у часы ВКЛ уз’яднацца з расейскім народам, каб разам змагацца супраць эксплуататараў і перамагчы ў Вялікай кастрычніцкай рэвалюцыі.

У ВКЛ у 16 ст. пад уплывам Рэнэсансу здараліся спробы этнічнай ідэнтыфікацыі сваёй краіны як балцкай так

і русінскай (беларускай). Характэрнымі ў гэтым сэнсе былі выказванні наконт мовы. Напрыклад, Міхалон Літвін прызнаваў русінскую мову чужой і заклікаў “вярнуцца” да латыні. Адваротны прыклад – выказванне Льва Сапегі ў прадмове да Трэцяга Статуту: “... не обчым яким языком, але своим власным права списаные маем”¹. Аднак гэтыя спробы датычылі невялікай часткі эліты і аказаліся нядоўгавечнымі. Актыўная паланізацыя шляхты і мяшчанства ВКЛ ў 17 – 18 ст. прывялі беларускую і летувіскую этнічныя супольнасці да страты эліты і ў навейшы час яны ўвайшлі як “сялянскія народы”.

Менавіта сялянская ці **традыцыйная этнічная культура** стала асновай для развіцця нацыянальных рухаў летувісаў і беларусаў у 19 – 20 ст. Носьбіты гэтай культуры складалі абсалютную большасць насельніцтва Летувы і Беларусі аж да канца 60-х гадоў 20 ст. Менавіта на іх абуджэнне да ўласнага грамадска-дзяржаўнага жыцця былі скіраваныя высілкі нацыянальна свядомай інтэлігенцыі. Можна сцвярджаць, што калі б беларускія ды летувіскія сяляне аказаліся асіміляванымі (спаланізаванымі ці зрусіфікаванымі) то сёння не існавала б летувіскага і беларускага народаў. Найбліжэйшы прыклад таму – Прусія, дзе мясцовыя сяляне-балты канчаткова анямечыліся да 18 ст., а пруская самасвядомасць набыла не балцка-прускую а германа-прускую этнічную форму.

Калі мы хочам высветліць этнічны характар ВКЛ, то павінны вывучыць уплыў ягонага дзяржаўнай арганізацыі на традыцыйную сялянскую культуру летувісаў і беларусаў. Для гэтага найперш патрэбна адказаць на два пытанні:

1. **Быў гэты ўплыў свядомым ці праяўляўся аб’ектыўна?**
2. **Ці быў гэты ўплыў больш спрыяльным для аднаго і менш спрыяльным для другога этнасу?**

1 Статут Вялікага Княства Літоўскага 1588: Тэксты. Давед. Камент. Мн., 1989. С. 48.

1. У гістарыяграфіі ВКЛ (асабліва ў яе польскай і летувіскай плянях) здаўна выступае традыцыя свядомага суб'ектнага ўздзеяння гэтай дзяржавы на хату этнічных працэсаў на сваёй тэрыторыі. Як найбольш характэрнае можна прывесці выказванне Ежы Ахманьскага пра створаную летувіскім этнасам дзяржаву, якая не толькі затрымала тэрытарыяльную экспансію русінаў але вярнула страчаныя раней тэрыторыі: *“Powstałe przed połową 13 wieku państwo litewskie zjednoczyło pod swoją władzą wszystkie ziemie etnicznie litewskie i ogarnęło też ziemie etnicznie mieszane litewsko-ruskie oraz terytorium przyległe do rdziennej Litwy, zasiedlone przez Rusinów. Litwa wracała w swe stare granice etniczne sprzed ekspansji ruskiej.”* (Узнікшая каля сярэдзіны 13 ст. летувіская дзяржава аб'яднала пад сваёй уладай усе этнічныя летувіскія землі і ахапіла таксама этнічна змешаныя землі летувіска-рускія, а таксама тэрыторыі, прылеглыя да ўласна Летувы, заселеныя русінамі. Летува вярталася ў свае старыя перад рускай экспансіяй, этнічныя межы)².

Польская гістарыяграфія ў канцы 19 – пачатку 20 ст. прадставіла тэзіс пра ўратаванне палякамі летувісаў ад беларускай асыміляцыі праз прыняцце каталіцтва і дзяржаўную унію: *“W wieku 14 zdawało się, że ją (Litwę – A.K.) ruska kultura zaleje, ale proces ten przerwało przyjęcie katolicyzmu i zjednoczenie z Polską”* (У 14 ст. здавалася, што яе (Летува – А.К.) заўе руская культура, але гэты працэс перарвала прыняцце каталіцызму і аб'яднанне з Польшчай)³.

Падобныя меркаванні часам паўтараюцца і сёння. З такой ацэнкай можна спрачацца, бо, як паказаў далейшы ход падзеяў, па-першае, каталіцтва і унія ВКЛ з Польшчай не перашкаджала летувіскім сялянам пераходзіць на

2 Ochmański J. Litewska granica etniczna na wschodzie od epoki plemiennej do XVI wieku. Poznań, 1981. S. 24.

3 Brückner A. Polacy a Litwini. Język i literatura // Polska i Litwa w dziejowym stosunku. Warszawa-Lublin-Lódź-Kraków 1914. S. 390.

беларускую мову; па-другое, напэўна не перашкаджала, а наадварот, паспрыяла хутчэйшай паланізацыі летувіскай шляхты. Прыняцце і пратэкцыю з боку дзяржавы каталіцтва выпадае ацаніць хутчэй як свядомы выбар і знакавую праяву арыентацыі краіны на заходнееўрапейскую цывілізацыю – наймацнейшую з усіх суседніх. Арыентацыя на моцнага і яго капіяванне – тыповы прыклад паводзінаў у гісторыі ўсіх народаў свету. У выпадку з ВКЛ прыняцце каталіцтва было выклікана ціскам з боку Тэўтонскага ордэну, афіцыйнай падставай існавання якога з’яўлялася пашырэнне хрысціянства ў ягонай каталіцкай версіі. Амаль усе вялікія князі літоўскія, пачынаючы ад Міндаўга, дэкларавалі (і часам выконвалі) прыняцце хрышчэння па каталіцкаму абраду⁴ ў самыя напружаныя моманты ўзброенай барацьбы з Ордэнам, што паказвае на дыпламатычныя а не ідэалагічныя матывы гэтых дэкларацыяў.

Па ўсёй верагоднасці, дзяржаўная арганізацыя ВКЛ не ўплывала свядома на этнічную сітуацыю ў краіне (прынамсі, мне не ўдалося знайсці гэтаму доказаў), а выкарыстоўвала для забеспячэння свайго функцыянавання больш прыдатную г.зн. больш развітую культуру з тых, што меліся ў наяўнасці. У сярэдзіне 13 ст., калі паўставала ВКЛ, летувіскі этнас быў пераважна нехрышчаны, не меў уласнай пісьмовасці, традыцый дзяржаўнага жыцця, не ўмеў будаваць гарады і ўзводзіць мураваную архітэктuru і колькасна складаў меншасць у дзяржаве. У такіх умовах пануючая дынастыя балцкага (магчыма, летувіскага) паходжання для абслугі дзяржаўнага жыцця (і ў жыцці прыватным таксама) натуральна прыняла старабеларускую культуру (афіцыйную мову, сістэму кіравання, права і г.д.). Цяжка сказаць, наколькі гэтая элітарная частка этнічнай культуры ўплывала на беларускую традыцыйную культуру, але

4 Chodyncki K. Próby zaprowadzenia chrześcijaństwa na Litwie przed 1386 r. // Przegląd Historyczny. 1918. T. 18. S. 215-319.

можна адназначна сцвярджаць, што першая не замінала развіццю другой.

2. Адказ на другое пытанне, пра большае ці меньшае спрыянне дзяржавы адной з традыцыйных культураў, можа быць сфармуляваны незалежна ад адказу на першае. Абстрагаванне ад праблемы свядомасці ці аб'ектыўнасці дзяржаўнага ўплыву на традыцыйныя культуры не пераакаджае вывучэнню наступстваў гэтага ўплыву.

Найважнейшым і хіба адзіным даступным нам крытэрыем у высвятленні тых наступстваў будучь змены (пашырэнне ці звужэнне) этнічных арэалаў беларусаў і летувісаў за час існавання ВКЛ. Ва ўмовах доўгачасовага блізкага суседства павелічэнне арэалу аднаго этнасу магчыма толькі коштам тэрыторыі другога. Прасачыўшы змены этнічнай мяжы паміж беларусамі і летувісамі ў часы існавання ВКЛ, мы можам высветліць, каму з іх больш паспрыяла паўтысячагадовае функцыянаванне дзяржавы. Адказ на гэтае пытанне будзе таксама этнічнай характарыстыкай ВКЛ і адначасова пакажа на першачарговае (а, можа, роўнае) права беларусаў або летувісаў на гістарычную спадчыну Вялікага Княства.

Змены беларуса-летувіскай этнічнай мяжы на працягу 2 тыс. н.э. добра вывучаныя ў выніку спецыяльных навуковых даследаванняў. Галоўным аб'ектам даследавання выступае якраз сялянская традыцыйная культура. На працягу паўстагоддзя пасля другой святовай вайны археолагі, мовазнаўцы, этнографы дэталёва вывучалі працэс балта-славянскіх (летувіска-беларускіх) кантактаў⁵, які па сваёй працягласці (сярэдзіна 1 – канец 2 тыс. н.э.) і геаграфічнаму ахопу (Беларусь і прылеглыя раёны Летувы, Польшчы, Украіны, Расеі і Латвіі) ацэньваецца як буйнейшая гістарычная з'ява рэгіёну. Сучасная навука

лічыць, што вынікам гэтага працэсу стала ўтварэнне беларускага этнасу.

Навукоўцам ўдалося акрэсліць прыбліжны кірунак балта-славянскай этнічнай мяжы ў 10 - 13 ст., 14 ст. і 19 ст., г.зн. напярэдадні ўзнікнення ВКЛ, у першыя этапы яго існавання і пасля ліквідацыі дзяржавы. У старажытнарускія часы этнічная мяжа праходзіла прыблізна па лініі: воз. Асвейскае – Дзісна – Пліса – Будслаў – Заслаўе – Рубяжэвічы – Дзераўная – Беліца – Слонім – Ваўкавыск⁶. У 14 ст. мяжа перасунулася з левага на правы бераг Нёмана і праходзіла прыблізна паралельна рэчышчу гэтай ракі – т.зв. “лінія Сафарэвіча”⁷. У 19 ст. беларуска-летувіскую этнічную мяжу этнолагі даследавалі “нажыва” і акрэслілі на поўнач ад Вільні⁸. Змены этнічнай мяжы паказваюць, што **на працягу існавання ВКЛ адбылося значнае пашырэнне этнічнага арэалу беларусаў коштам этнічна летувіскай тэрыторыі.**

Такім чынам прыходзім да высновы, што дзяржаўная арганізацыя ВКЛ аб’ектыўна аказалася больш спрыяльнай для традыцыйнай культуры беларусаў. Гэтую выснову дапаўняюць іншыя гістарычныя факты:

– Беларускія землі складалі асноўную частку дзяржавы і былі сабраныя ў адзіным дзяржаўным арганізме ўжо ў 14 ст., у той час як летувіскія землі поўнасцю ў складзе ВКЛ апynuліся на паўстагоддзя пазней (Жамойць).

– Літаратуры на беларускай мове ў часы ВКЛ было створана непараўнальна больш чым на мове летувіскай.

Сённяя летувіскія калегі аспрэчваюць беларускасць афіцыйнай (дзяржаўнай) мовы ВКЛ у 13 – 17 ст., сцвярджаючы, што яна была штучнай канцылярскай. Аднак немагчыма аспрэчыць той факт, што лексічная аснова гэтай штучнай

6 Зверуго Я.Г. Верхнее Понеманье в 9 – 13 вв. Мн., 1989. С. 15.

7 Safarewicz J. Rozmieszczenie nazw na – iszki na pograniczu słowiańsko-litewskim [w:] Safarewicz J., Studia językoznawcze. Warszawa 1967. S. 257-259.

8 Rozwadowski J. Mapa językowego obszaru litewskiego // Polska i Litwa w dziejowym stosunku. Warszawa-Lublin-Lódz-Kraków, 1914. S. 335-339; Этнографія Беларусі: Энцыклапедыя. Мн., 1989. С. 549 – 550.

мовы (бо кожная афіцыйная ды судовая мова з'яўляецца штучнай) была беларускай, а не летувіскай. І ўся захаваная аграмадная актавая спадчына ВКЛ складае гістарычны патэнцыял у першую чаргу беларускай культуры яшчэ і таму, што ў большасці датычыць беларускіх земляў. Іншая справа, як гэты патэнцыял быў рэалізаваны ў найноўшай гісторыі, але тое ўжо не датычыць гісторыі ВКЛ.

Падсумаванне:

1. За два апошнія стагоддзі існавання ВКЛ беларусы і летувісы страцілі сацыяльную эліту і ўвайшлі ў навейшую гісторыю як “сялянскія” народы. Таму этнічная характарыстыка ВКЛ можа быць вызначана праз вывучэнне ўплыву гэтай дзяржавы на стан традыцыйнай сялянскай культуры беларусаў і летувісаў.

2. Уплыў дзяржавы на традыцыйныя этнічныя культуры не меў свядомага планавага характару, а адбываўся аб'ектыўна.

3. За час існавання ВКЛ этнічны арэал беларусаў значна павялічыўся коштам летувіскага.

4. Беларускія землі складалі асноўную частку тэрыторыі ВКЛ.

5. Агромністая дакументальна-пісьмовая спадчына ВКЛ, створаная на афіцыйнай старабеларускай мове, складае гістарычна-культурны патэнцыял у першую чаргу беларускага, а не летувіскага народу.

Выснова:

Функцыянаванне дзяржаўнай арганізацыі ВКЛ было больш спрыяльным для традыцыйнай беларускай чым традыцыйнай летувіскай культуры, таму з сучаснага пункту погляду ВКЛ было больш беларускай, чым летувіскай дзяржавай.

ДАДАТАК 9.

Дыскусія А.Краўцэвіча з Эльмантасам Мейлусам

(пераклад з польскай мовы)

Публікацыя: ліст у рэдакцыю часопіса “Biuletyn Historii Pogranicza” летувіскага гісторыка: Meilus Elmantas. Летува і летувісы // Biuletyn Historii Pogranicza. Białystok. 2022. №22. S. 110-111.

адказ А.Краўцэвіча: Aliksandr Krautsevich. *Odnośnie użycia pojęć Летува і летувісы w języku białoruskim* // Biuletyn Historii Pogranicza. Białystok. 2022. №22. S. 112-113.

Аляксандр Краўцэвіч

Адносна ўжывання паняццяў Летува і летувісы ў беларускай мове

Гісторык з Летувы Эльмантас Мейлус незадаволены з ужывання ў беларускай мове тэрмінаў Летува і летувісы адносна сучаснай *Летувы і летувісаў* і просіць пры чарговай публікацыі яго артыкула ў “Бюлетэні гісторыі памежжа” прысылаць яму для аўтарызацыі таксама тэкст рэзюмэ на беларускай мове. Ужыванне гэтых паняццяў беларусамі ў іх мове замест назваў Літва і літоўцы сп. Мейлус лічыць кур’ёзам і сцвярджае, што гэта “тэрміны, якія дзіўна гучаць па-беларуску – Летува і летувісы”. Адначасова гісторык-летувіс канстатуе: “Я не з’яўляюся філолагам, тым больш знаўцам беларускай мовы (...)”

Як беларус і гісторык хачу запэўніць, што ў гучанні гэтых тэрмінаў няма нічога дзіўнага. Лічу, што трохі ведаю беларускую мову, якая для мяне родная (між іншым, кірыліцай трэба пісаць *літоўцы*, а не літовцы).

Наколькі мне вядома, гэты тэрмін пачалі ўжываць у пачатку XX ст. не беларусы, а палякі ў Летуве¹. У сучаснай Беларусі гэтыя паняцці (Летува, летувісы) ужываюцца адносна сучаснага народу – паўночнага суседа беларусаў не толькі “псеўдагісторыкамі” (да якіх сп. Мейлус мяне залічвае), але шырокім колам аўтараў, у тым ліку ў энцыклапедычных выданнях.

У адчуванні беларусаў у названых паняццях няма нічога абразлівага для Летувы і летувісаў. Іх ужыванне мае мэтай не дапусціць маніпуляцыі стэрэатыпамі гістарычнай памяці, якая крыецца ў простым атаясамленні этнічнай Летувы з гістарычнай Літвой. У сапраўднасці Гістарычная Літва або Уласна Літва (*Lithuania propria*) – ядро і галоўная вобласць Вялікага Княства Літоўскага складаецца з Віленшчыны, Гарадзеншчыны, Наваградчыны і заходняй Меншчыны, г.зн. пераважна з этнічных беларускіх земляў². Таксама Літвой і ліцвінамі/літоўцамі за мяжой называлі ўсіх жыхароў ВКЛ, сярод якіх этнічныя летувісы складалі нязначную меншасць.

Атаясамленне ў гісторыяграфіі назвы Літва ў гістарычным сэнсе з назвай сучаснай нацыянальнай дзяржавы паўночных суседзяў беларусаў аўтаматычна пераўтварае ВКЛ у нацыянальную летувіскую дзяржаву. У сапраўднасці летувісы ў ВКЛ складалі каля 10% жыхароў ад агулу насельніцтва, а летувіская мова не мела ніякага дзяржаўнага статусу і да XVI ст. не была мовай пісанай.

Хачу запэўніць рэдакцыю Бюлетэня, таксама сп. Эльмантаса Мейлуса, што ў адчуванні беларусаў названыя паняцці не маюць ніякага абразлівага сэнсу адносна летувісаў.

На жаль, у лісце сп. Мейлуса маюцца персанальныя закіды адносна маёй асобы, на якія вымушаны адказваць. Па-першае, стараюся не абмінаць актуальныя працы

1 Kamuntavičius Rūstis, Gudijos istorija. Baltarusijos istorija. Vilnius, 2022. P. 119.

2 Ochmański J. Litewska granica etniczna na wschodzie od epoki plemiennej do XVI wieku. Poznań, 1981. S. 73.

з вобласці маіх навуковых інтарэсаў, у тым ліку кнігу Стэфана Роўэла³; па-другое, не карыстаюся *Google translate* для перакладаў на беларускую мову, тым больш, з расейскай.

Паняцці *Летува* і *летувіскай* у памянутым рэзюмэ ўжываюцца выключна тады, калі мова пра сучасную Летува і летувісаў.

Заклікаю да выкарыстання ў дыскусіі тых самых крытэрыяў для абодвух бакоў. Спадар Мейлус прыводзіць прыклад з ужываннем летувісамі адносна беларусаў тэрміну *гуды* (*gudai*), які таксама можа быць (і часам ёсць) успрыманы як абразлівы. Але наколькі мне вядома, ніхто з беларусаў не пратэстуе супраць гэтага, бо мы лічым, што летувіская мова – прэрагатыва выключна летувісаў. Гэтаксама як беларуская – беларусаў.

3 Краўцэвіч А. Папяровы імперыялізм, або ці была Літва ў XIVст. “паганскай імперыяй”? Рэцэнзія: Роўэл С.К. Уздым Літвы: Паганская імперыя ў Цэнтральнай і Ўсходняй Еўропе 1295 - 1345 г.; пераклаў з англ. А.Мікус. Мінск: Медысонт 2015. – 424 с. // *Rocznik Centrum Studiów Białoruskich* – Гадавік Цэнтра Беларускіх Студыяў. Варшава, 2020. № 6. S. 236– 246.

ДАДАТАК ІО.

Рэцэнзія на кнігу Ахманьскі Б. “Літоўская этнічная мяжа на ўсходзе...”

Публікацыя: Краўцэвіч А. Мяжа, якой не было. Рэц.: Ахманьскі Ежы, Літоўская этнічная мяжа на ўсходзе ад племянной эпохі да XVI стагодзьдзя // *Arche*, 2016, 2 (147). С. 13 – 96. // *Rocznik Centrum Studiów Białoruskich*. Гадавік Цэнтра Беларускіх Студыяў. Варшава, 2021. № 7. С. 280 – 287.

Мяжа, якой не было

Рэдакцыя часопісу “*Arche*” у аб’ёмным нумары пад агульнай назвай “*Гісторыя старажытнага Наваградка*” апублікавала сярод іншага кнігу польскага гісторыка Ежы Ахманьскага “*Літоўская этнічная мяжа на ўсходзе ад племянной эпохі да XVI стагодзьдзя*”, у перакладзе на беларускую мову.

Праца Е.Ахманьскага была выдадзена ў Польшчы ў 1981 г.¹ і цікава паглядзець на яе беларускае перавыданне, мінуўшы тры з паловай дзесяцігоддзі. Напэўна, найперш трэба адказаць на пытанне, чым невялікая кніга (84 старонкі) польскага гісторыка-літуаніста з пачатку 80-х гадоў XX ст. заслужыла ўвагу беларускіх выдаўцоў у другім дзесяцігоддзі XXI ст. Відавочна, важнасцю і цікавасцю праблемы балта-славянскіх кантактаў для сённяшняй Беларусі, якая працягвае шукаць свае карані.

Напрошваецца і другое, важнейшае пытанне: што дае гэтае перавыданне гістарычнай навуцы, бо за тры з паловай дзясяткі гадоў пры сучасным тэмпе жыцця яна, несумненна, пасунулася наперад? Пошуку адказу і прысвечаная

1 Ochmański J. Litewska granica etniczna na wschodzie od epoki plemiennej do XVI wieku, Poznań: Uniwersytet Adama Mickiewicza. 1981. 84 s. [Uniwersytet Adama Mickiewicza w Poznaniu. Seria Historia. Nr 96].

гэтая рэцэнзія. Акрамя іншага, беларускае выданне для мяне – нагода верыфікаваць уласныя ацэнкі працы Е.Ахманьскага, выказаныя яшчэ ў мінулым стагоддзі².

Тэхнічнае параўнанне беларускага тэксту з арыгіналам паказвае, што пераклад выкананы даволі старанна, беларусізаваная нават тапаніміка на прыкладзеных картах. Дакладна, амаль без зменаў перанесеная нумарацыя спасылак.

Праўда, здараюцца не зусім адпаведная перадача тэрмінаў і проста абдрукоўкі. Напрыклад, імя летувіскага³ князя напісана недакладна – Будзівіл (с. 47). Трэба Будзівід – імя важнае для летувіскіх калегаў, якія лічаць гэтую асобу вялікім князем літоўскім, наступнікам Трайдэна.

Замак у Лоску, названы ў польскім арыгінале стражніцай (*strażnica*), не быў “вартавой вежай” (с. 30), а хутчэй заставай.

Выраз з польскага арыгіналу “*Litwy ściślejszej*” больш адпаведна перакладаць не “дакладнейшай Літвы” (с. 83), а “Літвы ў вузкім сэнсе”. Паняцце „*źródła językowe*” па-беларуску больш адэкватна будзе гучаць не “моўныя” крыніцы (с. 24), а мовазнаўчыя або лінгвістычныя. Некаторыя важныя цытаты прывожу ва ўласным, больш дакладным, перакладзе з арыгіналу.

Е.Ахманьскі выбраў для даследавання частку (адзін ці некалькі этапаў), буйнейшай з’явы ў гісторыі Беларусі і Летувы – працэсу балта-славянскіх кантактаў, які працягваўся паўтара тысячагоддзі – ад VI да XXI ст. і з’яўляўся адначасова працэсам утварэння беларускага народа⁴. Выбар верхняй храналагічнай мяжы – канец XVI ст. даследчык

2 Краўцэвіч А.К. Стварэнне Вялікага Княства Літоўскага. Мн.: Беларуская навука, 1998. С. 56, 104.

3 Тэрміны “Летува” і “летувіскі” тут ужываюцца адносна сучаснай краіны і яе народа, дзеля адрознення ад Гістарычнай Літвы і літоўцаў/літвінаў.

4 Гісторыя Беларусі: у 6 т. Т. 1. Старажытная Беларусь: ад першапачатковага засялення да сярэдзіны XIII ст. Мн., 2000. С. 324 – 325.

патлумачыў не зусім зразумела: ад таго часу “... паходзяць дадатковыя крыніцы, а менавіта земскія інвентары, прыдатныя для кантролю вынікаў, атрыманых на іншай падставе” (с. 14). Задачу даследавання Е.Ахманьскі акрэсліў як “рэканструкцыя ўсходняй, найбольш зьменлівай літоўскай этнічнай мяжы ў якасці магі ранейшы гістарычны перыяд”, дзеля чаго дэклараваў комплекснае выкарыстанне разнастайных крыніц: гістарычных, археалагічных і лінгвістычных (с. 14).

Менавіта пастаянная зменлівасць і адсутнасць лінейнай этнічнай мяжы (насамрэч, існавала даволі шырокая кантактная зона) адлюстраваная ў назве гэтага рэцэнзійнага артыкула.

Е.Ахманьскі пачаў сваю працу з грунтоўнага апісання гісторыі даследавання “літоўска-рускай” этнічнай мяжы ў перыяд часу ад племянной эпохі да XVI ст. Ужо ў назве гэтага раздзелу, дакладней, у выразе “літоўска-рускай” праяўляецца характэрная рыса для ўсёй працы, менавіта, бачанне існавання летувісаў як народу ад племяннага ладу і “не бачанне” беларусаў да найноўшага часу. Яны выступаюць пад тэрмінам “русіны”, “рускія” як частка ўсходнеславянскай супольнасці. І ў XVI ст. у Е.Ахманьскага беларусы – рускія, адпаведна і мова ў іх руская. (напрыклад, с. 65- 67).

Пастаяннае ўжыванне гэтага тэрміну адносна беларусаў увогуле ўласцівае польскай гістарыяграфіі, якая “не заўважае” існавання беларускага этнасу ў Сярэднявеччы і ў Новым часе⁵. Прычына крыецца ў адсутнасці незалежнай беларускай дзяржавы ў міжваенны перыяд. Палякі і летувісы ў той час актыўна распрацоўвалі свае гістарычныя парадыгмы пры падтрымцы ўласных нацыянальных дзяржаў, беларусы ў БССР (гэтаксама і ў пасляваенны

час да пачатку 90-х гадоў) не мелі магчымасці ствараць нацыянальную гістарыяграфію, ім навязвалі расейска-савецкую. Таму беларусы і Беларусь ігнараваліся, ды не разглядаліся як суб'ект уласнай гісторыі.

Узнікаюць цяжкасці і з разуменнем Е.Ахманьскім тэрміну “літоўцы”, бо акрамя атаясамлення яго з этнасам, які сёння мае саманазву *lietuviai* (летувісы, літоўцы) у працы можна сустрэць уласцівае для даўняй гістарыяграфіі (да сярэдзіны XIX ст.) ужыванне тэрміну “літоўцы” як адпаведніка сучаснаму паняццю “балты”. Так, на стар. 80 у Е.Ахманьскага літоўцамі з’яўляюцца таксама яцвягі.

Назва аднаго з наступных раздзелаў “*Барацьба Літвы з Руссю за палітычную мяжу да XIII ст.*” паказвае таксама на прысутнасць недакладнага, сфармаванага яшчэ ў XIX ст., гістарыяграфічнага стэрэатыпу агульнай ацэнкі сярэднявечных славяна-балцкіх міжэтнічных адносінаў як канфрантацыйных. У XIX ст. у атмасферы варожасці ўсіх да ўсіх у Цэнтральна-Усходняй Еўропе фармаваліся нацыяналізмы⁶ і дух свайго часу гісторыкі часта пераносілі на даўнейшыя перыяды.

У час, калі пісалася праца Е.Ахманьскага, ужо існавала даволі значная гістарыяграфія працэсу балта-славянскіх кантактаў, якая, наадварот, сцвярджае ягоны агульны мірны, а не канфліктны характар⁷. Аднак у даследчыка менавіта **канфрантацыя/змаганне** ляжыць у аснове і праходзіць праз усю гісторыю адносінаў паміж летувісамі і беларусамі (русінамі, паводле Е.Ахманьскага). Прычым заўважна, што сам аўтар у гэтым уяўным змаганні заўзее за летувісаў.

Ведаючы вынікі працэсу кантактаў, Е.Ахманьскі не можа сцвердзіць канчатковую перамогу летувісаў над беларусамі “у змаганні за межы”, але пастаянна знаходзіць

6 Historia Europy Środkowo-Wschodniej T. 1. Lublin, 2000. S. 283.

7 Krawcewicz A. Powstanie Wielkiego Księstwa Litewskiego. Białystok, 2003. S. 88 – 93.

нагоды (нажаль, уяўныя), каб адзначыць хоць бы невялікі поспех першых.

Даследчык неаднакроць канстатуе непарыўнае пашырэнне беларускага (рускага) абшару коштам летувіскага: *“Трэба прыняць за гістарычную аксыёму зьяву няспынага адступленьня літоўскага элементу на захад, г.зн. скарачэньня літоўскага моўнага абшару і пашырэньня рускага абшару. У пэрыяд, асьветлены ў пісьмовых крыніцах, г.зн. з XVI ст. па нашыя часы, не зафіксаваныя істотныя калянізацыйныя рухі літоўцаў на ўсходнім памежжы”* (с. 25). Вось яшчэ характэрная цытата: *“У ходзе шматвяковага працэсу рутэнізацыі і палянізацыі літоўскасць на сваіх усходніх межах панесла вялізныя страты, у вялікай ступені незваротныя.* (с.14)

Е.Ахманьскі канстатуе, што на лініі Вільня – Менск летувіская мова цягам вякоў адступіла прынамсі на 150 км на захад. Пры гэтым у аўтара *“Вільня **апалячаная** раней за літоўскую вёску”* і ўжо ў XVIII ст. апынулася ў **славянскім** атачэнні (выдзяленні мае – А.К.). Пад эўфемізмам “славянскае атачэнне” крыецца беларускамоўнае сялянства (с. 14).

Е.Ахманьскі крытычна падышоў да вядомай працы Яна Якубоўскага з 1912 г.⁸ пра міжэтнічныя адносіны, падтрымаў адныя высновы і не прыняў іншыя (с. 17 – 18). Як слушную ацэньвае выснову Якубоўскага пра шматвекавое адступленне летувіскай мовы і як памылковую – пра большасць карэнна летувіскага насельніцтва ў Вялікім Княстве Літоўскім 16 ст. у параўнанні з “рускім”.

Разам з тым у працы Е.Ахманьскага можна сустрэць процілеглыя сцверджанні, напрыклад пра канчатковы “трыумф” Летувы ў выніку ўзнікнення Вялікага Княства Літоўскага: *“Барацьба Летувы з Руссю за палітычныя межы, якая працягвалася больш двух стагоддзяў, урэшце закончылася*

каля сярэдзіны XIII ст. трыумфам Летувы. Паўстаўшая каля сярэдзіны XIII ст. летувіская дзяржава, аб'яднала пад сваёй уладай усе этнічныя летувіскія землі і заняла таксама тэрыторыі, прылеглыя да карэннай Летувы і заселеныя русінамі. Летува вярталася ў свае старыя этнічныя межы, якія былі перад рускай экспансіяй”⁹. Аднак, як аказалася, беларусізацыя летувісаў з утварэннем Вялікага Княства Літоўскага не спынілася і пасля даволі эмацыйнага выказвання пра перамогу Летувы Е.Ахманьскі зноў вяртаецца да будзённасці – апісання далейшага адступлення “літоўскага элементу” “пад ціскам славянскага расьсялення” (с. 35).

Ці яшчэ ў падсумаванні: “*Барацьба Літвы з Руссю за палітычныя межы скончылася больш чым праз два стагодзьдзі змаганьняў посьпехам Літвы, якая ў першую чаргу ліквідавала неакрэплае і мала самастойнае Менскае княства разам зь меншымі княствамі – памежным Заслаўскім і Лагойскім, прымаючы іх пад сваё непасрэднае панаваньне ўжо на мяжы 12 – 13 стст...Такім чынам, у межах так званай уласна Літвы (Lithuania Propria) апынуліся амаль усе землі, населеныя літоўцамі, але адарваныя дагэтуль ад карэннай Літвы рускімі князямі” (с. 95) У гэтых падсумаваннях недакладна амаль усё: і пра летувіскае панаванне, прынесенае з Уласна Літвы (яна тады ўжо не была этнічна летувіскай) і пра населеныя летувісамі землі (там заставаліся адно паасобныя летувіскія выспы).*

Апрыёры канфрантацыйны падыход даследчыка да асвятлення гісторыі беларуска-летувіскіх адносінаў скажае сапраўдную карціну іх развіцця. Так, пасля сцвярджэння нібыта “трыумфу” Летувы ў сярэдзіне XIII ст. у чытача можа скласціся ўражанне, што прасоўванне беларуска-летувіскай этнічнай мяжы на паўночны захад у гэты час было затрыманае. На самой справе ніякага заўважнага

⁹ Прывожу тут ўласны больш дакладны пераклад з арыгінала. У прыватнасці, у перакладзе “Архэ” апушчанае ключавое слова “урэшце” (ostatecznie). Ochmański J. Litewska granica... S. 24.

перапынку ў перамяшчэнні мяжы не было, а прыняцце старабеларускай мовы ў якасці дзяржаўнай для Вялікага Княства Літоўскага, несумненна яшчэ паспрыяла далейшай беларусізацыі летувіскага абшару.

Часам Е.Ахманьскі спрабаваў разгледзець розныя версіі развіцця беларуска-летувіскіх адносінаў падчас засялення Беларусі усходнімі славянамі, менавіта лёс г.зв. старалітоўскага насельніцтва, якое насяляла гэтыя землі да славян (с. 69). Ён назваў чатыры варыянты таго, што магло быць са “старалітоўскім насельніцтвам”: 1) выцесненае на захад; 2) вынішчана фізічна; 3) патрапіла пад працяглую культурна-моўную асіміляцыю; 4) магло захаваць сваю этнічную адметнасць.

Аднак аргументацыя знайшлася толькі на карысць мірнай асіміляцыі: удзел балтаў у этнагенезе беларусаў, літуанізмы ў беларускай мове і г.д. Тым не менш, Е.Ахманьскі не выключаў і гвалту: *“ці частка старалітоўскага насельніцтва пакінула свае паселішчы, адступаючы на захад пад ціскам славянскага рассялення, або была знішчана, можа адказаць толькі археалёгія”* (с. 69). Не адказала, за мінулыя дзесяцігоддзі археалагічныя даследаванні, у тым ліку праведзеныя мною на Панямонні, не выявілі слядоў беларуска-летувіскай канфрантацыі.

Беларуска-летувіскае змаганне Е.Ахманьскі бачыў ужо ў IX – XI ст. на мяжы між Полацкай дзяржавай і Летувай (тады яшчэ кангламератам плямёнаў): *“...экспансія крывічоў на ўсходнія літоўскія землі ў IX – XI ст. ужо атрымала выразны характар тэрытарыяльнай заваёвы”* (с. 26).

Даследчык спрабаваў знайсці умацаваную “літоўска-рускую мяжу”, менавіта, памежныя летувіскія замкі-гарадзішчы, пастаўленыя насупраць полацкіх, каб бараніць мяжу. *“Вартавым рускім паселішчам”* у X ст. назваў Менск на рацэ Менцы. Потым яго нібыта замяніла Заслаўе, далей

нейкі не лакалізаваны Гарадок на Бярэзіне, а “*Пэўнай супрацьвагай для Гарадка маглі быць літоўскія Бакшты...*” (с. 28), пра існаванне якіх у той час нічога невядома. У якасці летувіскай загароды “экспансіі Русі” беспадстаўна называюцца Лоск і Крэва (с. 28) і г.д. На лініі найбольшай актыўнасці Полацка ягонаму апорнаму пункту Браславу, на думку гісторыка, супрацьстаяла гарадзішча Мажулёніс на возеры Велёнай (с. 29) і г.д.

На некаторых адрэзках той нібыта ўмацаванай мяжы Е.Ахманьскі не змог знайсці нават уяўных летувіскіх адпаведнікаў беларускім замкам (с. 30) і тлумачыў гэта іх адсутнасцю, маўляў, не маглі летувісы стварыць суцэльную лінію абарончых замкаў, бо полацкі і кіеўскі націск быў надта магутным, а летувісы ў X – XII ст. яшчэ не мелі ўласнай дзяржавы (с. 31). Тым не менш, паводле Е.Ахманьскага ўжо пад канец XII ст. летувісы падпарадкавалі сабе Менскае княства (с. 34).

Падобныя нестыкоўкі ў працы трапляюцца пастаянна – прычына іх у супярэчнасці паміж прынятымі Е.Ахманьскім а р’іор’і тэзамі пра славяна-балцкую (беларуска-летувіскую) канфрантацыю, пра пачатковае Вялікае Княства Літоўскае як нацыянальную летувіскую дзяржаву і неаспрэчным фактам шматвекавой непарыўнай беларусізацыі балтаў.

Можна меркаваць, што сітуацыя ў крывічка-летувіскай памежнай зоне ў XII – XIII ст. была падобнай да гістарычнай Літвы ў Панямонні – усходнеславянскія (беларускія) гарады выконвалі функцыі адміністрацыйных і гаспадарчых цэнтраў змешанай балта-славянскай вясковай ваколiцы¹⁰ Дзвюх ліній памежных замкаў насупраць не існавала, як не існавала і лінейнай мяжы, а была даволі шырокая кантактная зона¹¹.

10 Краўцэвіч А.К. Стварэнне Вялікага Княства Літоўскага. Беласток 2008. С. 86.

11 Краўцэвіч А.К. Працес балта-славянскіх кантактаў на Панямонні і ўтварэнне Вялікага Княства Літоўскага // Białoruskie Zeszyty Historyczne. Białystok, 1989. № 9. S. 13 – 15.

Е.Ахманьскі неправамерна лічыць этнічна летувіскімі гарады, названыя ў вядомым “*Спісе гарадоў рускіх дальніх і бліжніх*” “*А се Литовьскыи*”, Крэва, Лоск, Гальшаны і Лебедзева (с. 29). Аўтар спісу, складзенага ў канцы XIV ст., бачыў іх часткай усходнеславянскай (рускай) прасторы ў складзе Вялікага Княства Літоўскага. Да літоўскіх сярод многіх іншых залічваў і Полацак і Віцебск¹². Навуцы ўвогуле невядомая такая з’ява як сярэднявечны летувіскі горад, гэтаксама латышкі ці эстонскі. Гарады ў прыбалтыйскіх народаў узніклі ў выніку каланізацыі: у Латвіі нямецкай, у Эстоніі – нямецкай і дацкай, у Летуве – беларускай.

Археологі сабралі агромністы аб’ём інфармацыі пра ўсходнеславянскія, у тым ліку беларускія, гарады, вылучылі дэфініцыю сярэднявечнага горада, менавіта крытэрыі адрознення яго ад сельскага паселішча, спецыфіку гарадской матэрыяльнай культуры ў параўнанні з вёскай¹³. У Летуве нічога падобнага няма.

Важная праблема не толькі ў вывучэнні працэсу балта-славянскіх кантактаў, але і гісторыі беларускай і летувіскай дзяржаўнасці – месцазнаходжанне Гістарычнай Літвы (Уласна Літвы, *Lithuania Propria*, Літвы ў вузкім сэнсе) як пачатковага ядра Вялікага Княства Літоўскага. Е.Ахманьскі высвятляе яе лакалізацыю па крыніцах XV - XVII ст. і экстрапаляруе на сярэдзіну XIII ст. і: “*Межы Lithuania Propria, якія можна акрэсьліць на падставе крыніц XV - XVII ст., несумненна адпавядаюць межам літоўскай дзяржавы (устаноўленым пры Міндоўгу), якая стала ядром будучага Вялікага Княства Літоўскага*” (с. 88 – 89). Тут можна пагадзіцца з усім акрамя двух слоў “літоўскай дзяржавы”, таму што няма ніводнага факту пра яе этнічна летувіскі характар – гэта выдумка гістарыяграфіі XIX ст. Гэтаксама

12 Тихомиров М.Н. Список русских городов дальних и ближних // Исторические записки. Москва, 1952. Т. 40. С. 224.

13 Белорусская археология: Достижения археологов за годы Советской власти. Мн.: Наука и техника, 1987. С. 85.

недакладнае акрэсленне Е.Ахманьскім Гістарычнай Літвы як этнічна летувіскай тэрыторыі, археолагі даўно давялі, што гарады Наваградка, Гародня, Слонім і інш. былі ўсходнеславянскімі (беларускія), а вясковая ваколіца змешанай балта-славянскай¹⁴.

Апісанне лакалізацыі гістарычнай Літвы ў Е.Ахманьскага пярэчанняў амаль не выклікае: *“Згодна з крыніцамі, уласна Літвой у XV – XVI стст. трэба прызнаць два этнічна літоўскія ваяводства – Віленскае і Троцкае, Браслаў, Менск, Наваградка з так званай Чорнай Руссю (Ваўкавыск, Слонім, Камянец) і Гарадню”* (с. 88) Але і тут у даследчыка не ўсё выйшла гладка. Для ілюстрацыі сваёй дэфініцыі даследчык прыклаў карту, на якой паказаныя іншыя межы Lithuania Propria: без Менска, Наваградка, Слоніма, Ваўкавыска, затое з Жамойцю. Акрамя гэтай прыкрай памылкі яўна не адпавядае рэальнасці акрэсленне Троцкага і Віленскага ваяводстваў як этнічна летувіскіх, паколькі ў XV – XVI ст. да іх належалі тыя ж Гародня, Наваградка і іншыя беларускія гарады.

Пасля Е.Ахманьскага праблемай лакалізацыі Гістарычнай Літвы, менавіта яе мяжой з Руссю, грунтоўна займаўся беларускі гісторык Міхал Спірыдонаў. Гэты даследчык не толькі ўдакладніў дэфініцыю Е.Ахманьскага, але на падставе скрупулёзнага вывучэння пісьмовых крыніцаў дакладна размежаваў асноўныя рэгіёны Вялікага Княства Літоўскага Літву і Русь. У прыватнасці, лакалізаваў 122 населеныя пункты, якія ў пісьмовых крыніцах узгадваюцца як размешчаныя на Русі, што дазволіла даследчыку вызначыць найбольш дакладную і поўную на сённяшні дзень лакалізацыю гістарычнай Літвы: *“Выкладзеныя даныя дазваляюць сцвярджаць, што ў 16 ст. сучаснікі адносілі да*

14 Краўцэвіч А.К. Працэс балта-славянскіх кантактаў на Панямонні... С. 15. Бібліяграфія археалагічных даследаванняў гарадоў у: Kraucevič A. Badania archeologiczne starożytnych miast Białorusi // Archaeologica Pragensia. Archeologický sborník Muzea hlavního města Prahy. Praha, 2006. 18. S. 295 – 304.

Літвы перш за ўсё этнічна летувіскія Віленскі, Вількамірскі, Ковенскі, Троцкі і Упіцкі паветы, а таксама поўнаасцю ці часткова “беларускія” паветы ВКЛ: Браслаўскі, Віленскі, Ваўкавыскі, Гарадзенскі, Лідскі, заходнюю частку Мінскага, большую частку Наваградскага, амаль увесь Ашмянскі і Слонімскаі”¹⁵.

Важнай і супярэчнай генеральнай ідэі працы Е.Ахманьскага пра славяна-балцкае змаганне за этнічную мяжу з’яўляецца выснова М.Спірыдонава падмацаваная дзесяцігоддзямі спецыяльных даследаванняў: *“гістарычныя рэгіёны ВКЛ істотна не супадалі ні з этнічнымі тэрыторыямі насяляўшых яго розных этнасаў, ні з адміністрацыйна-тэрытарыяльнымі адзінкамі ВКЛ”¹⁶.*

Па сутнасці, праца Е.Ахманьскага – сцвярджанне на падставе разнастайных крыніц даўняй прысутнасці балтаў (у Е.Ахманьскага – літоўцаў) на тэрыторыі Беларусі з акцэнтаваннем працяглага, да ХХ ст., захавання выспаў балцкага насельніцтва сярод беларускага этнічнага абшару. Гэтая прысутнасць навукоўцам даўно вядомая і нікім не аспрэчваецца. Укладам Е.Ахманьскага ў вывучэнне праблемы балта-славянскіх кантактаў з’яўляецца сістэматызацыя даных розных навуковых дысцыплін, крытычны аналіз і верыфікацыя даўнейшай гістарыяграфіі.

Разам з тым, аўтарам не заўсёды вытрыманы крытычны падыход, месцамі праявы асабістага летуанафільства зашкодзілі навуковай аб’ектыўнасці. Гэта праявілася ў сцвярджанні пра векавое (з кантэксту вынікае, што часта збройнае) змаганне летувісаў з беларусамі за тэрыторыі, пра перамогі летувісаў у гэтым змаганні, у той час як навукова даказаны агульны мірны характар працэсу балта-славянскіх кантактаў. Сёння, прачытаўшы працу

15 Спиридонов М.Ф. “Литва” и “Русь” в Беларуси в 16 в. [у:] Наш Радзвод. Гродна, 1996. Ч. 7. С. 208; Насевіч В., Спірыдонаў М. “Русь” у складзе Вялікага княства Літоўскага ў 16 ст. [у:] 3 глыбі вякоў. Наш край. Мн., 1996. Вып. 1. С. 4-27.

16 Спиридонов М.Ф. “Литва” и “Русь”.... С. 208.

Е.Ахманьскага, старонні чалавек можа палічыць, што ў часы, калі яна пісалася (канец 70-х – пачатак 80-х XX ст.), Беларусь была яшчэ часткова занятая летувіскім на-сельніцтвам.

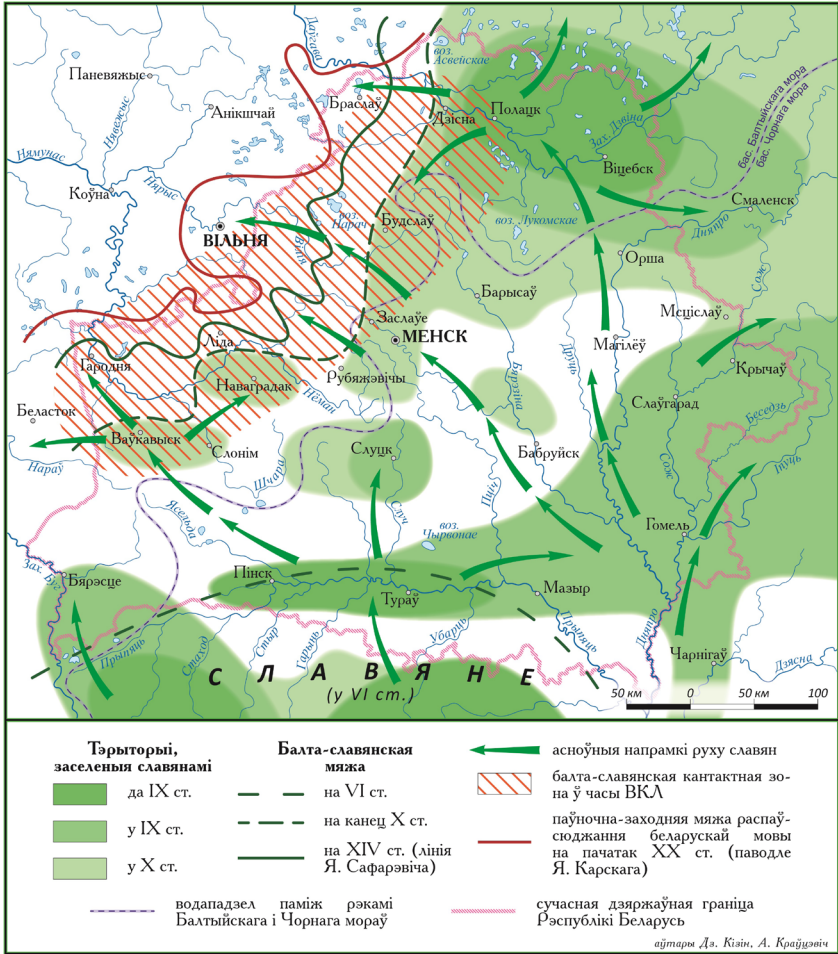
Не адпаведнае гістарычнай рэальнасці сцвярджэнне пра нацыянальную летувіскую дзяржаву ў сярэдзіне XIII ст., якая нібыта затрымала славянскую каланізацыю, гэтаксама як спроба прадставіць ядро Вялікага Княства Літоўскага Гістарычную Літву (*Lithuania Propria* - Уласна Літва-Літва ў вузкім сэнсе), як выключна летувіскую этнічную тэрыторыю.

Ранейшая мая ацэнка гэтай працы Е.Ахманьскага як памылкова ўгрунтаванай на генеральнай тэзе славяна-балцкай канфрантацыі, не змянілася.

Беларуская публікацыя даўняй працы Е.Ахманьскага шмат бы выйграла, пры навуковым да яе падыходзе. Менавіта, дапаўненні/узбагачэнні каментарамі і хоць бы пералікам публікацый па тэме за мінулыя тры з паловай дзесяцігоддзі. Тым больш, што найбольш зроблена беларускім даследчыкам. Перакананы, што польскія ці летувіскія выдаўцы не прамінулі б акцэнтаваць дасягненні свайго гісторыка. У беларусаў здараецца інакш. У выніку атрымалася не прафесійная публікацыя помніка гістарыяграфіі, а перадрукоўка састарэлай працы

КАРТЫ

Карта I. Славізацыя Беларусі



Карта 2. Военные походы летописной Литвы в 12–13 ст.



Карта 3. Гістарычная Літва



Карта Ч. Початкі Вялікага Княства Літоўскага



- **ХОАМ** сталіцы дзяржаў у другой палове XIII ст.
- **Лукомль** дзятры зямель і ўдзельных княстваў
- **Турыйск** іншыя населеныя пункты

ТЭРЫТОРЫ

- пачатковая тэрыторыя ВКЛ
- бадзкіх княстваў, якія з сяродзіны XIII ст. знаходзіліся пад уплывам ВКЛ
- рускіх княстваў, якія з сяродзіны XIII ст. знаходзіліся пад уплывам ВКЛ
- Полацкае княства, якое ў другой палове XIII ст. належала папераментам літоўскім і місцовым князям Таўтонскага і Літоўскага ордэнаў на 1245 г.
- захопленыя Таўтонскім і Літоўскім ордэнамі паміж 1245 і 1283 гг.
- левых уздзінаў Рамана Давідавіча ў 1234–1238 гг. пад спарынтэнтам літоўскага нарвала Міндоўга
- месцы населення прускіх мігрантаў

ВАЕННЫЯ ДЗЕЯННІ

- ← напрамі паходу ВКЛ
- паход Войшалма ў 1264 г.
- ← напрамі паходу Галіцка-Валынскага княства супраць Міндоўга і шукічаў (1248–1255 гг.)
- ← асіяныя напрамі крыжовых паходаў супраць ВКЛ
- напрамі сумеснага паходу швеіка Бурундія і князя Вясіслава Раманавіча на ВКЛ у 1258 г.
- напрамі паходу рускіх князяў разам з татарамі на Наваградск у 1273 г.
- напрамі паходу татар Нагая і галіцка-валынскіх князяў на Наваградск і Гародню зімой у канцы 1277 г.

НАЗВЫ

- ПОЛАЦКАЕ КНЯСТВА** дзяржаў
- ПАЛЕССЕ** зямель і гісторыка-геаграфічных рагійнаў
- НАЛЬШЧАНЫ** бадзкіх племянных княстваў
- яцвягі** этнічных супольнасцў
- сучасная граніца Рэспублікі Беларусь

аўтары Дз. Кіаін, А. Крайцэвіч

ТЭСТЫ

ТЭМА I. КРЫНІЦЫ

Заўвага: могуць быць адзін ці два правільныя адказы

1. Як правяраюцца/верыфікуюцца звесткі пісьмовых крыніц

a)	праз супастаўленне розных крыніц	
b)	метадамі іншых навук	
c)	праз характарыстыку асобы аўтара крыніцы	

2. Віды крыніц па пачатках ВКЛ?

a)	пісьмовыя, археалагічныя	
b)	юрыдычныя, факталагічныя	
c)	мовазнаўчыя, этнаграфічныя	

3. Галоўная крыніца па генезе ВКЛ

a)	беларуска-літоўскі летапіс	
b)	хронікі Тэўтонскага ордэна	
c)	галіцка-валынскі летапіс	
d)	ноўгарадскія і пскоўскія летапісы	

4. Віды пісьмовых крыніц па генезе ВКЛ

a)	наратыўныя, актавыя	
b)	эпісталярый	
c)	літаратурныя	

5. Археалагічныя крыніцы

a)	асвятляюць працэс балта-славянскіх кантактаў	
b)	асвятляюць этнічную сітуацыю на месцы дзяржаваўтварэння	
c)	высвятляюць датыроўку генезы ВКЛ	

6. Лінгвістычныя крыніцы

a)	асвятляюць працэс балта-славянскіх кантактаў	
b)	асвятляюць геаграфію міжнароднага гандлю	
c)	асвятляюць этнічную сітуацыю на месцы дзяржаваўтварэння	

7. Этнаграфічныя матэрыялы

a)	асвятляюць вынікі этнічных працэсаў у ВКЛ	
b)	асвятляюць рэлігійную сітуацыю ў ВКЛ	
c)	асвятляюць нацыянальны характар ВКЛ	

8. Хроніка Генрыха Латвійскага

a)	узор рыцарскай паэзіі Інфлянцкага ордэна	
b)	асвятляе палітычную сітуацыю ў Балты і суседніх землях	
c)	пісалася святаром латгалаў у 20-я гады 13 ст.	

9. Дакументы Міндоўга

a)	дагаворы з Вялікім Ноўгарадам і Псковам	
b)	прывілеі крыжакам, святарам і рыжанам	
c)	тастамент, дамова з Інфлянцкім ордэнам	

10. Дамова 1219 г.

a)	групы літоўскіх князёў з галіцка-валынскімі	
b)	літоўскіх князёў з полацкімі	
c)	рыжанаў з літоўскімі князямі	

ТЭМА 2. ГІСТАРЫЯГРАФІЯ

1. Пачаткі навуковай гістарыяграфіі генезы ВКЛ

a)	у 19 ст. з манаграфіі Ю.Ляткоўскага	
b)	у беларуска-літоўскіх летапісах	
c)	у 19 ст. у дыскусіі між польскімі і расейскімі гісторыкамі	

2. Летувацэнтрычная канцэпцыя генезы ВКЛ

a)	ініцыятыва летувісаў у стварэнні ВКЛ	
b)	заваёва/падпарадкаванне раннефеадальнай летувіскай дзяржавай суседніх беларускіх земляў	
c)	летувісы стварылі ВКЛ са сталіцай у Наваградку	

3. Беларусцэнтрычная канцэпцыя генезы ВКЛ

a)	Міндоўг князь-уцякач у Наваградак	
b)	Міндоўг на службе Наваградка заваяваў сваю радзіму Літву	
c)	Літва – гістарычная вобласць у сённяшняй Летуве	

4. Агульныя палажэнні ў летувацэнтрычнай і беларусацэнтрычнай канцэпцыях генезы ВКЛ

a)	Міндоўг заваяваў Наваградак	
b)	пачынальнікам дзяржавы быў Міндоўг	
c)	генеза ВКЛ адбывалася ў 13 ст. у Панямонні	

5. Розніцы між летувацэнтрычнай (1-я) і беларусацэнтрычнай (2-я) канцэпцыямі генезы ВКЛ

a)	1-я: пачынальнікам дзяржавы быў Міндоўг; 2-я: Наваградак	
b)	1-я Літва заваявала Наваградак; 2-я Наваградак заваяваў Літву	
c)	1-я ВКЛ пачыналася на Панямонні; 2-я – на Полаччыне	

6. Біэтнічная канцэпцыя генезы ВКЛ

a)	ВКЛ – вынік саюзу Наваградка з Міндоўгам	
b)	ВКЛ – вынік мірнай дамовы 1219 г. паміж літоўскімі і галіцка-валынскімі князямі	
c)	ад балтаў дынастыя і вайсковыя дружыны, ад славян устрой, войска і грошы	

7. Першая сталіца ВКЛ у гістарыяграфіі

a)	большасць даследчыкаў паказвае на Наваградак	
b)	дакладна не вызначана, дыскутуецца	
c)	даказана сталічнасць Вільні	

8. Гістарыяграфія працэсу балта-славянскіх кантактаў

a)	сцвярджае шматвекавое змаганне за тэрыторыі	
b)	сцвярджае агульны мірны характар кантактаў	
c)	змаганне, у якім перамаглі балты-летувісы	

9. Канцэпцыя ВКЛ як “язычніцкай імперыі”

a)	ВКЛ было дзяржавай язычнікаў-летувісаў	
b)	у ВКЛ ад пачатку было роўнапраўе язычнікаў і хрысціянаў	
c)	у ВКЛ дамінавала язычніцкая арыстакратыя	

10. Высновы Міколы Ермаловіча прынятыя іншымі гісторыкамі

a)	летувіская заваёва Беларусі – міф, прыдуманы летувісамі	
b)	ВКЛ ад пачатку была беларускай дзяржавай	
c)	Гістарычная Літва – востраў бацкага насельніцтва ў беларускім абшары	

ТЭМА 3. ПЕРАДУМОВЫ. ПАНЯМОННЕ НАПЯРЭДАДНІ НОВАЎ ДЗЯРЖАВЫ

1. Дэмаграфія Еўропы ў 13 ст.

a)	вяршыня дэмаграфічнага ўздыму	
b)	востры дэмаграфічны крызіс	
c)	міграцыя-рассяленне заходнееўрапейцаў на ўсход і поўдзень	

2. Палітычная сітуацыя на Панямонні ў першай палове 13 ст.

a)	узнікненне раннефеадальнай летувіскай дзяржавы	
b)	сімбіёз між беларускімі княствамі і балцкімі саюзамі плямёнаў	
c)	дзе галоўныя сілы: беларускія гарады-дзяржавы і група балцкіх кунігасаў	

3. Эканамічны і культурны ўзровень гарадоў Панямоння

a)	не ніжэйшы за іншыя ўсходнеславянскія землі	
b)	эканамічная і культурная адсталасць	
c)	шырокія гандлёвыя сувязі, багатая матэрыяльная і духоўная культура	

4. Гарады ў Панямонні 13 ст.

a)	цэнтры невялікіх беларускіх княстваў	
b)	Полацк, Друцк, Вільня, Браслаў	
c)	Асноўныя: Наваградак, Гародня, Ваўкавыск, Слонім	

5. Што такое “міжэтнічная кантактная зона” на Панямонні?

a)	зона балта-славянскага змагання за тэрыторыі	
b)	шырокі пас да 200 км шырынёй між балтамі і славянамі з мяшаным насельніцтвам	
c)	нелінейная шырокая этнічная мяжа паміж балтамі і славянамі	

6. Характар балта-славянскіх кантактаў на Панямонні

a)	канфрантацыйны	
b)	агулам мірны	
c)	супраца і сімбіёз	

7. Што такое “пояс бяспекі” летапісных літоўцаў?

a)	землі вакол Літоўскай зямлі, на якія літоўцы не нападлі	
b)	беларускія землі ў саюзе з літоўцамі	
c)	пас заміраных з літоўцамі земляў вакол арэалу іх пражывання	

8. Хто каго заваяваў на Панямонні ў 13 ст.?

a)	летувісы беларусаў	
b)	беларусы летувісаў	
c)	не было заваёвы, была супраца	

9. Галоўныя палітычныя сілы на Панямонні ў першай палове 13 ст.

a)	вялікія князі кіеўскія	
b)	галіцка-валынскія князі	
c)	беларускія гарады-дзяржавы і група балцкіх ваенных правадыроў	

10. Дзяржаўныя арганізацыі на Панямонні ў першай палове 13 ст.

a)	княствы Гарадзенскае, Наваградскае, Слонімскае, Ваўкавыскае	
b)	раннефеадальная летувіская дзяржава	
c)	саюз-канфедэрацыя летувіскіх плямёнаў	

ТЭМА 4. ЛАКАЛІЗАЦЫЯ ГІСТАРЫЧНАЎ ЛІТВЫ

1. Значэнні тэрміна “Літва”

a)	этнас, ядро ВКЛ, усё ВКЛ	
b)	назва племя, зямлі і сучаснай краіны	
c)	назва народа ад 10 ст. да сёння	

2. Лакалізацыя пачатковай Літвы

a)	паміж Менскам, Наваградкам і Слонімам	
b)	межавала з Менскім і Наваградскім княствамі	
c)	паміж Вільняй і Коўнам	

3. Варыянты назвы “Літва” у часы ВКЛ

a)	галоўная вобласць дзяржавы	
b)	балцкая частка ВКЛ	
c)	у іншых краінах называлі ВКЛ	

4. Лакалізацыя гістарычнай Літвы

a)	Гарадзеншчына, Наваградчына, Віленшчына, заходняя Меншчына	
b)	сучасная Аўкштота	
c)	Аўкштота + Жамойць	

5. “Гістарычная Літва” у 19-20 ст.

a)	Аўкштота і Жамойць	
b)	Віленшчына і Гарадзеншчына	
c)	землі былога ВКЛ у межах пасля Люблінскай уніі	

6. Тэрмін “Русь” у ВКЛ

a)	рэгіён ВКЛ – былое Полацкае княства	
b)	Украіна	
c)	Галіцыя	

7. Чаму гісторыкі крытыкуюць лакалізацыю Літвы Ермаловічам

a)	адсутнічаюць навуковыя доказы	
b)	па палітычных прычынах, найперш у Летуве	
c)	на месцы “Літвы Ермаловіча” шмат балот, лясоў і не было ніводнага горада	

8. Лакалізацыі Літвы летувіскімі гісторыкамі і археолагамі

a)	выключна на тэрыторыі сучаснай Летувы	
b)	пераважна на тэрыторыі сучаснай Летувы	

c)	складалася напалову з летувіскіх, напалову з беларускіх земляў	
----	--	--

9. Аўкштота ў сярэднявеччы

a)	назва, невядомая славянам	
b)	назва Усходняй Летувы ў хроніках Тэўтонскага ордэна	
c)	назва сучаснай дзяржавы па-летувіску	

10. Лакалізацыя Літвы як галоўнай вобласці ВКЛ

a)	Наваградчына, Гарадзеншчына, Віленшчына і заходняя частка Меншчыны, часта з самым Менскам	
b)	тэрыторыя сучаснай Летувы	
c)	сённяшняя Жамойць	

ТЭМА 5. ДЭБЯ. УЗНІКНЕННЕ ВКЛ

1. Пачатковы імпульс працэсу дзяржаваўтварэння

a)	знешняя небяспека ад манголаў і крыжакоў	
b)	вайна з Галіцка-Валынскім княствам	
c)	усплёск мілітарнай актыўнасці племяні літва	

2. Беларусь і “Залатая Арда”

a)	Беларусь не была заваяваная мангола-татарамі	
b)	Беларусь не плаціла даніну ханам	
c)	ханы былі сюзерэнамі беларускіх князёў	

3. Пачатак ВКЛ

a)	заваёва Міндоўгам Наваградка	
b)	саюз Наваградка з Міндоўгам	
c)	Міндоўг заваяваў Літву як наваградскі службылы князь	

4. Верагодная дата стварэння ВКЛ

a)	канец 12 – пачатак 13 ст.	
b)	каля 1235 г.	
c)	каля 1248 г.	

5. Этнічны характар дзяржавы

a)	летувіскі	
b)	беларускі	
c)	біэтнічны беларуска-летувіскі	

6. Лівонскі (Інфлянцкі) ордэн

a)	створаны ў 1202 г. як Ордэн мечаносцаў	
b)	дзеінічаў на латышскіх і эстонскіх землях, у 1237 г. стаў філіяй Тэўтонскага	
c)	быў сталым саюзнікам ВКЛ	

7. Канцэпцыя Выкліку-Адказу і ўзнікненне ВКЛ

a)	Выклік – мангольская і крыжацкая небяспека, Адказ – стварэнне ВКЛ	
b)	Выклік – экспансія летувіскіх плямёнаў, Адказ – беларускія княствы стварылі з імі саюз	

с)	Выклік – экспансія Масква, Адказ – саюз Літвы з Польшчай	
----	--	--

8. Уклад летувісаў у стварэнне ВКЛ

а)	дынастыя, частка арыстакратыі, каля 15% насельніцтва дзяржавы	
б)	стварылі ВКЛ праз заваёву/падпарадкаванне беларускіх земляў	
с)	арганізацыя кіравання, дзяржаўная мова	

9. Уклад беларусаў у стварэнне ВКЛ

а)	узоры дзяржаўнай арганізацыі, дзяржаўная мова	
б)	падпарадкоўваліся летувіскім князям на падставе дамовы	
с)	эканамічны патэнцыял, фінансы, большасць насельніцтва	

10. Раннефеадальная летувіская дзяржава

а)	міф летувіскай гістарыяграфіі	
б)	не існавала, былі саюзы плямёнаў	
с)	узнікла на рубяжы 12 – 13 ст., перарасла ў ВКЛ	

ТЭМА 6. БАРАЦЬБА ЗА ВЫЖЫВАННЕ

1. Першая вайна ВКЛ

а)	з кааліцыяй Галіцка-Валынскага княства, Лівонскага ордэна, жамойцкіх князёў	
б)	з мангола-татарамі	
с)	з Тэўтонскім ордэнам	

2. Каралеўства Літва

a)	не існавала	
b)	існавала каля 10 год	
c)	існавала паміж 1253 – 1260 г.	

3. Залежнасць ВКЛ ад Галіцка-Валынскай дзяржавы

a)	некалькі гадоў пасля першай вайны 1248 – 1254 г.	
b)	на працягу другой паловы 13 ст.	
c)	ліквідаваная ў самым пачатку ВКЛ	

4. Полацкае княства і ВКЛ у часы Міндоўга

a)	пад уплывам ВКЛ	
b)	незалежная дзяржава	
c)	у саюзе з ВКЛ	

5. Гароды Панямоння ў першай вайне ВКЛ

a)	ваявалі на баку братаў-славян галічан і валынянаў	
b)	ваявалі на баку Міндоўга	
c)	захоўвалі нейтралітэт	

6. Дыпламатычная хітрасць у адносінах з Ордэнам

a)	прапанова саюзу супраць Польшчы	
b)	абяцанка перадачы часткі тэрыторыі	
c)	спыненне вайны праз дэкларацыю хрышчэння	

7. Першы ўнутраны крызіс у ВКЛ

a)	выкліканы забойствам Міндоўга	
b)	канфлікт паміж наваградцамі і жамойтамі	
c)	міжусобная вайна за ўладу пасля забойства Міндоўга	

8. Хто стаў вялікім князем пасля забойства Міндоўга

a)	Даўмонт	
b)	Войшлак	
c)	Транята	

9. Першы дуумвірат у ВКЛ

a)	праваслаўныя князі Войшалк і Шварн	
b)	Транята і Даўмонт	
c)	Транята і Таўцівіл	

10. Лёс Даўмонта

a)	забіты Міндоўгам	
b)	забіў Міндоўга, выехаў у Пскоў, стаў там князем	
c)	стаў суправіцелем Траняты пасля забойства Міндоўга	

ТЭМА 7. СТАБІЛІЗАЦЫЯ ДЭЯРЖАВЫ Ў ДРУГОЎ ПАЛОВЕ ІЗ СТ.

1. Хто ўвёў герб “Пагоня”?

a)	вялікі князь Міндоўг	
b)	вялікі князь Віцень	
c)	вялікі князь Трайдэн	

2. Веравызнанне Трайдэна

a)	язычнік	
b)	праваслаўны хрысціянін	
c)	каталік	

3. Знешняя палітыка Трайдэна

a)	папераменна ваяваў то з Лівонскім ордэнам, то з галіцка-валынскімі князямі	
b)	праводзіў актыўную наступальную палітыку, у тым ліку рабаванне польскіх земляў	
c)	усе высілкі на абарону краіны	

4. Вайна 1275-1277 г.

a)	пачалася атакай ВКЛ на Драгічын	
b)	галіцка-валынскія князі атакавалі ВКЛ у саюзе з татарамі	
c)	галіцка-валынскае войска захапіла і разбурыла Гародню	

5. Хто быў гаспадаром ВКЛ у 1283 – 1292 г.

a)	няма дакладных звестак	
b)	Бутэгейдэ	
c)	бацька Віценья і Гедыміна	

6. Пачатак вайны з Ордэнам

a)	1283 г. паводле ордэнскага храніста Дусбурга	
b)	атакай Ордэна на Гародню ў 1284 г.	
c)	нападам ліцвінаў на Прусы ў 1283 г.	

7. Прынцып вядзення войнаў у пачатку ВКЛ

a)	не дапускаць вайны на два фронты	
b)	абарона ад Ордэна на захадзе і экспансія на ўсходзе	
c)	пастаянныя рабаўнічыя напады на Польшчу і Русь	

8. Плацдарм ВКЛ у паўночнай Смаленшчыне

a)	ахопліваў тэрыторыю, з якой выцякалі буйнейшыя рэкі	
b)	забяспечваў кантроль на рачнымі шляхамі Усходняй Еўропы	
c)	месца канцэнтрацыі войскаў для войнаў з Масквой	

9. Дактрына знешняй палітыкі Віцця

a)	вайна на захадзе, мір на усходзе	
b)	абарона ад Тэўтонскага ордэна, захаванне існуючага стану на Русі	
c)	наступальная адносна Прусіі і Польшчы	

10. Адносіны ВКЛ з польскімі княствамі

a)	саюзныя з Мазовіяй, варожыя з іншымі	
b)	абарона ад ваеннай экспансіі Польшчы	
c)	рабаўнічыя паходы на блізкія і аддаленыя польскія землі	

Tema 1									
1. a,b	2. a,c	3. c	4. a,b	5. a,b	6. a,c	7. a,c	8. b,c	9. b	10. a
Tema 2									
1. a,c	2. a,b	3. a,b	4. b,c	5. a,b	6. a,c	7. a,b	8. b	9. a,c	10. a
Tema 3									
1. a,c	2. b,c	3. a,c	4. a,c	5. b,c	6. b,c	7. a,c	8. c	9. c	10. a
Tema 4									
1. a,b	2. b	3. a,c	4. a	5. c	6. a	7. a,c	8. b	9. a,b	10. a
Tema 5									
1. a	2. a,b	3. b	4. c	5. c	6. a,b	7. a	8. a	9. a,c	10. a,b
Tema 6									
1. a	2. b,c	3. a	4. a,c	5. b	6. c	7. a,c	8. c	9. a	10. b
Tema 7									
1. b	2. a	3. a,b	4. a,b	5. a	6. a,b	7. a	8. a,b	9. a,b	10. a,c




Аляксандр Канстанцінавіч Краўцэвіч

Доктар гістарычных навук, прафесар-візітатар Варшаўскага ўніверсітэта. Нарадзіўся 13.09.1958 г. у в. Лупачы Мастоўскага раёна. Скончыў гістфак БДУ ў 1981 г., аспірантуру ў Маскве Інстытута археалогіі АН СССР (1984 г.), там жа ў Маскве абараніў кандыдацкую дысертацыю (1988 г.). Працаваў навуковым супрацоўнікам у НАН Беларусі, Інстытуце рэстаўрацыі, намеснікам Старшыні Дзяржаўнай інспекцыі аховы гістарычна-культурнай спадчыны, першым прарэктарам Гарадзенскага ўніверсітэта. У 1995 – 1997 г. стажыраваўся ў Ягелонскім ўніверсітэце (Кракаў). У 1998 г. абараніў доктарскую дысертацыю па тэме генезісу ВКЛ.

Сябра Саюза беларускіх пісьменнікаў (ад 2005 г.), лаўрэат Прэміі імя Францішка Багушэвіча (2013 г.), узнагароджаны медалём “100 год БНР” (2018 г.).

Як гісторык і літаратар выдаў больш за 15 навуковых і навукова-папулярных кніг.

✦ НАБАГРАДАК ✦ XIII–XIV ст.



ISBN 978-5-00076-061-1



9 785000 760611